


ETELÄ-KARJALAN MAAKUNTAKAAVAN (2011) JA 1. VAIHEMAAKUNTAKAAVAN (2015) EPÄVIRALLINEN YHDISTELMÄ





















KAAVAMERKINNÄT

 Maakuntakaava-alueen raja












Aluerakenne ja keskusverkko















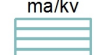
	Kasvukeskusalueen laatuikäytävä
	Kaupunki- / Taajamarakenteen kehittämisen kohdealue
	Seutukeskuksen kehittämisvyöhyke
	Kunta- / Aluekeskuksen kehittämisvyöhyke
	Taajamatoimintojen alue
	
	Rakennetta tiivistävä tai uusi asuntovaltainen alue
	Keskustatoimintojen alue
	Laatukäytävään kuuluva aluekeskus
	Kuntakeskus / Aluekeskus
	Matkailu- ja virkistyspainotteinen kyläalue
	Kulttuuripainotteinen kyläalue
	Muu kehittyvä kyläalue
	Asumisen laajenemissuunta

Elinkeinot, kauppa ja palvelut












	Rajapalveluiden kehittämisen kohdealue
	Tuotannon ja palveluiden kehittämisen kohdealue
	Rakennuskivi- ja palveluiden kehittämisen kohdealue
	Merkitykseltään seudullinen vähittäiskaupan suuryksikköalue
	Merkitykseltään seudullinen paljon tilaa vaativa vähittäiskaupan suuryksikköalue
	
	Merkitykseltään seudullinen matkailua palveleva vähittäiskaupan suuryksikköalue
	
	Merkitykseltään seudullinen vähittäiskaupan suuryksikköalue, jota kehitetään liikekeskustamaisena alueena
	Merkitykseltään seudullinen rajakaupan suuryksikköalue
	Vähittäiskaupan suuryksikön reservialue, joka toteutetaan pidemmällä aikavälillä
	Julkisten palveluiden alue
	Tuotantotoiminnan ja palveluiden alue
	
	Tuotantotoiminnan ja palveluiden alue, jolla voi olla ympäristöhäiriötä aiheuttavaa toimintaa
	Tuotantotoiminnan ja palveluiden sekä logistiikan alue
	Ympäristövaikutuksiltaan merkittävien teollisuustoimintojen alue
	Teollisuus- ja varastoalue, jolla on/jolle saa sijoittaa vaarallisia kemikaaleja valmistavan tai varastoivan laitoksen
	
	Kaivosteollisuuden alue

Matkailu ja virkistys

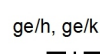


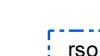

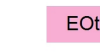





	Matkailun ja virkistyskehittämisen kohdealue
	Luontomatkailun ja virkistyskehittämisen kohdealue
	Suur-Saimaan kehittämisen kohdealue
	Kehitettävä vesialue
	Matkailun kehittämiskohde
	Luontomatkailun kehittämiskohde
	Virkistyskehittämiskohde
	Matkailun kehittämisyöhyke
	Viheryhteystarve / Ekologinen käytävä
	Vesiliikenteen yhteystarve
	Moottorikelkkareitin yhteystarve
	Polkupyöräreitin yhteystarve
	Kehitettävä matkailu- ja maisematie

	Loma-asuntoalue
	Matkailupalveluiden alue
	Urheilu- ja matkailupalveluiden alue
	Virkistys- ja ulkoilualue
	Urheilu- ja virkistyspalveluiden alue
	
	Maa- ja metsätalousvaltainen alue
	Maa- ja metsätalouden alue
	Maa- ja metsätalousvaltainen alue, jolla on ulkoilun ohjaamistarvetta
	Maa- ja metsätalousvaltainen alue, jolla on ulkoilun ohjaamistarvetta sekä erityisiä ympäristöarvoja
	Retkeilyreitti E-10
	Retkeily- / ulkoilureitti
	Melontareitti
	Melontareitti, uusi
	Polkupyöräreitti
	Moottorikelkkareitti







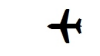

Kulttuuriympäristö ja -maisema









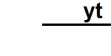




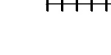









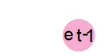

	Vuoksen rantojen kehittämisen kohdealue
	Valtakunnallisesti merkittävä kulttuurihistoriallinen ympäristö / kohde
	Maakunnallisesti merkittävä kulttuurihistoriallinen ympäristö / kohde
	Arvokkaan maiseman vaalimisen kannalta tärkeä alue (ma/mv = Valtakunnallinen, ma/mm = Maakunnallinen)
	Muinaismuistoalue
	Muinaismuistokohde
	Rakennussuojelukohde
	Merkittävä kulttuurihistoriallinen ympäristö/tie (ma/kv = Valtakunnallinen, ma/km = Maakunnallinen)
	Suvorovin kanavareitti
	Salpajinja
	Muinaismuistovyöhyke

Luonnonympäristö ja luonnonvarat


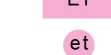
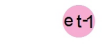


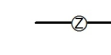
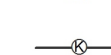
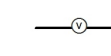



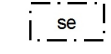
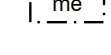
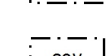
	Arvokas harju / arvokas kallioalue / arvokas moreeni muodostuma
	Tärkeä pohjavesialue
	Natura 2000 -verkostoon kuuluva alue / kohde
	Rantojen suojeluohjelman alue
	Luonnon monimuotoisuuden kannalta erityisen tärkeä alue
	Turvetuotantoalue
	Maa-ainesten ottoon soveltuva alue
	Luonnonsuojelualue / -kohde
	Natura- ja luonnonsuojelukohde
	Vesialue, jolla on erityisiä suojeluarvoja
	Maa- ja metsätalousvaltainen alue, jolla on erityisiä ympäristöarvoja

Liikennejärjestelmä

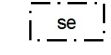
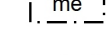
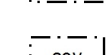
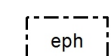




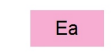

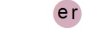


	Liikenteen ja logistiikan kehittämisen kohdealue
	Tieliikenteen yhteystarve
	Raideliikenteen yhteystarve
	Rautatieliikenteen alue / Ratapiha
	Liikenneterminaali / matkakeskus
	Seudullinen henkilöliikenneasema
	Lentoliikenteen alue
	Lentoasema tai -kenttä
	Vesiliikenteen alue

	Satama-alue
	Venesatama
	Moottoritie
	Kaksiajoratainen päätie tai -katu
	
	Merkittävästi parannettava tie
	Valta- tai kantatie
	Tieluokan muutos
	Seututie tai pääkatu
	Seututie tai pääkatu, uusi
	Yhdystie tai kokoojkatu
	Eritasoliittymä
	Eritasoliittymä, suunniteltu
	Päärata
	Päärata, merkittävästi kehitettävä
	Päärata, uusi
	Yhdysrata / sivurata
	Saimaan kanava
	Syväväylä
	Laivaväylä
	Laivaväylä, uusi / kehitettävä
	Veneväylä
	Veneväylä, uusi / kehitettävä
	Kevyenliikenteen laaturaitti
	Logistiikkakeskittymä

Tekninen huolto ja energia

	Kansainvälisen öljyjohdon yhteystarve
	Yhdyskuntateknisen huollon alue
	
	Jäteveden puhdistamo
	Energiahuollon alue
	
	Jätteenkäsittelyalue
	
	Pääsähkölinja
	Pääsähkölinja, uusi
	Pääkaasulinja
	Päävesijohto
	Pääsiirtoviemäri
	Pääsähkölinja, ohjeellinen

Erytisalueet

	Selvitysalue
	Melualue
	Vaara-alue
	Konsultointivyöhyke
	Osa-alue, jolla on ajoittain Puolustusvoimien harjoitustoimintaa
	Puolustusvoimien alue
	
	Rajavartiolaitoksen / Tullin alue
	
	Puolustusvoimien ampuma- ja harjoitusalue
	Rajavartiolaitoksen ampuma- ja harjoitusalue
	Ampumarata
	
	Moottoriurheilun alue
	Rajavyöhyke
	Alue, jolla on ympäristö- ja terveysvaaraa aiheuttavaa toimintaa