

7.1.3 SAVITAIPALE

SAVITAIPALE, LAARINKYLÄ LAARI

1000017341

PERUSTIEDOT

Muinaisjäännöslaji:

Muinaisjäännöstyyppi:

Tyyppin rakenne:

Ajoitus:

Keskikoordinaatit (ETRS-TM35FIN):

Muut lähteet:

Kiinteä muinaisjäännös

Puolustusvarustukset

Taistelukaivannot, yhdyshaudat

Historiallinen, 1900-luku

P: 6771407 I: 521761

Pertti Jurvanen, Eero Kaasalainen & Kai Vaartaja
(Ensimmäisen maailmansodan maalinnoitteet
Etelä-Karjalassa, 2004)

Laarinkylä Muikula

Lähikohteet:

2022 INVENTOINTI

Aika:

22.9.2022

Karttaotteet:

Peruskartta 1:3000

Inventointihavainnot:

Kohde on osa ensimmäisen maailmansodan aikaista puolustuslinjaa Savitaipaleella. Se on osa linnoitusketjua, joka sulkee kannaksen Lennusjärven ja Selänjärven välillä Laarin kylässä. Rakennusajankohta on 1915–1917.

Kohde sijaitsee Lennusjärven luoteispuolella rinteellä. Kohteessa on länsirinteellä noin 130 metrin mittainen taisteluhauta, jossa on kaksi asemaa. Lisäksi taisteluhaudan itäpuolella on epämääräinen kuoppa, joka on halkaisijaltaan noin 10 metriä. Kyseessä on mahdollisesti tuliasema.

Läntisestä taisteluhaudasta johtaa taisteluhauta itään. Se on matala ja erottuu huonosti pusikkoisessa maastossa. Taisteluhautaa katkovat pienet tiet. Itäpuolella on mahdollinen tuliaseman kuoppa.

Kohde jatkuu itäosissaan rinteän ympäri, jossa se katkeaa ainoastaan asutuksen kohdalta. Etelärinteellä taisteluhautaa on kahdessa linjassa. Kohteen kaakkoispäässä on lyhyt yhdyshauta kahden linjan väliin, jossa on suojahuoneen kuoppa. Kohteen torjuntasuunnat ovat etelä-luode välillä.

Maasto on idässä tuoretta kuusivoittoista kangasta ja kohteen keskiosissa pusikkoista aukkoa sekä taimikkoa. Länsiosan taisteluhaudan alueella on tuoretta kangasta, jossa on suoritettu avohakkuut.

Kohteelle ehdotetaan uutta pistemerkintää sekä tarkempaa uutta aluerajausta.



Kuva 230. Savitaipale Laarinkylä Laari. Länsiosan taisteluhautaa. Torjuntasuunta takana näkyvälle pellolle. Koillisesta.



Kuva 231. Savitaipale Laarinkylä Laari. Louhittua yhdyshautaa kohteen itäosissa. Luoteesta.

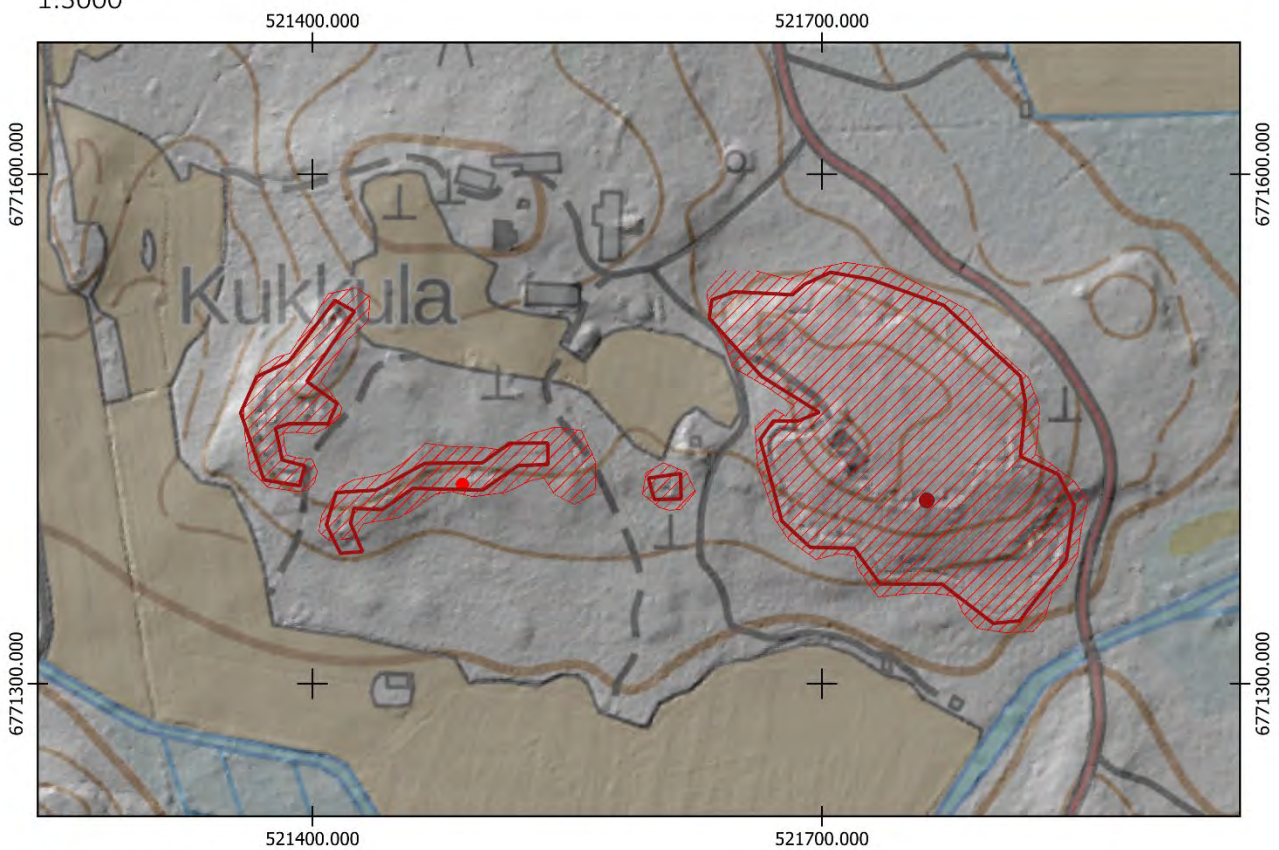


Kuva 232. Savitaipale Laarinkylä Laari. Kohteen keskiosissa taisteluhauta on painunut. Idästä.



Kuva 233. Savitaipale Laarinkylä Laari. Taisteluhautaa länsiosissa. Idästä.

SAVITAIPALE LAARINKYLÄ LAARI
1:3000



- Uusi keskikoordinaatti
- ▭ Uusi aluerajaus

Aiempi aluerajaus ja pistemerkintä mj-rekisterissä:

-
- ▭

Pohjakartta @Maamittauslaitos



PERUSTIEDOT

Muinaisjäännöslaji:
 Muinaisjäännöstyyppi:
 Tyypin rakenne:
 Ajoitus:
 Keskikoordinaatit (ETRS-TM35FIN):
 Muut lähteet:

Kiinteä muinaisjäännös
 Puolustusvarustukset
 Taistelukaivannot, yhdyshaudat
 Historiallinen, 1900-luku
 P: 6772276 I: 520823
 Pertti Jurvanen, Eero Kaasalainen & Kai Vaartaja
 (Ensimmäisen maailmansodan maalinnoitteet
 Etelä-Karjalassa, 2004)
 Laarinkylä Märkälä

Lähikohteet:

2022 INVENTOINTI

Aika: 23.5.2022
 Karttaotteet: Peruskartta 1:3000

Inventointihavainnot:

Kohde on osa ensimmäisen maailmansodan aikaista puolustuslinjaa Savitaipaleella. Se on osa linnoitusketjua, joka sulkee kannaksen Lennusjärven ja Selänjärven välillä Laarin kylässä. Rakennusajankohta on 1915–1917.

Kohde sijaitsee Muikulassa rinteellä Kalliokoskentie molemmin puolin. Tien länsipuolella on taisteluhautaa osittain kahdessa linjassa. Pohjoispäässä läntisempi taisteluhauta alkaa kallion syrjästä etelään. Siitä haarautuu yhdyshauta kaakkoon, jonka päässä on louhittu kuoppa suojahuoneelle. Kohteen eteläpuoliskolla taisteluhautaa on louhittu kallioon kahdessa linjassa noin 20 metrin välein. Taisteluhaudoissa on useita traversseja ja läntisemmässä ainakin yksi tuli- tai tähystysasema. Eteläpäässä kohdetta tien länsipuolella kuopasta, jonka merkitystä ei tunneta, alkaa yhdyshauta, joka jatkuu tien itäpuolella. Yhdyshauta etenee tien suuntaisesti pohjoiseen. Sen eteläosissa on kaksi suojahuoneen kuoppaa ja pohjoispäässä kaksi, joista toiseen yhdyshauta päättyy. Tien länsipuolella yhdyshauta jatkuu länteen ja haarautuu etelään taisteluhaudaksi, joka päättyy tien varteen. Rakenteet on pääosin louhittu kallioon sekä vahvistettu ladotuilla kivillä. Torjuntasuunta on länsi. Kohteessa on opastekyltti, toisen taisteluhaudan ylittävä puinen pieni silta sekä pöytä ja penkit. Pohjoista taisteluhautaa on käytetty kaatopaikkana.

Maasto kohteessa on kuivahkoa mäntykangasta. Tien itäpuolella kohteen pohjoispäätä lukuun ottamatta maasto on tiheää koivutaimikkoa.

Kohteelle ehdotetaan uutta pistemerkintää sekä aluerajausta.



Kuva 234. Savitaipale Laarinkylä Muikula. Taisteluhautaa, jossa on mahdollinen tuliasema. Idästä.



Kuva 235. Savitaipale Laarinkylä Muikula. Kohteessa on opastekyltti. Idästä.

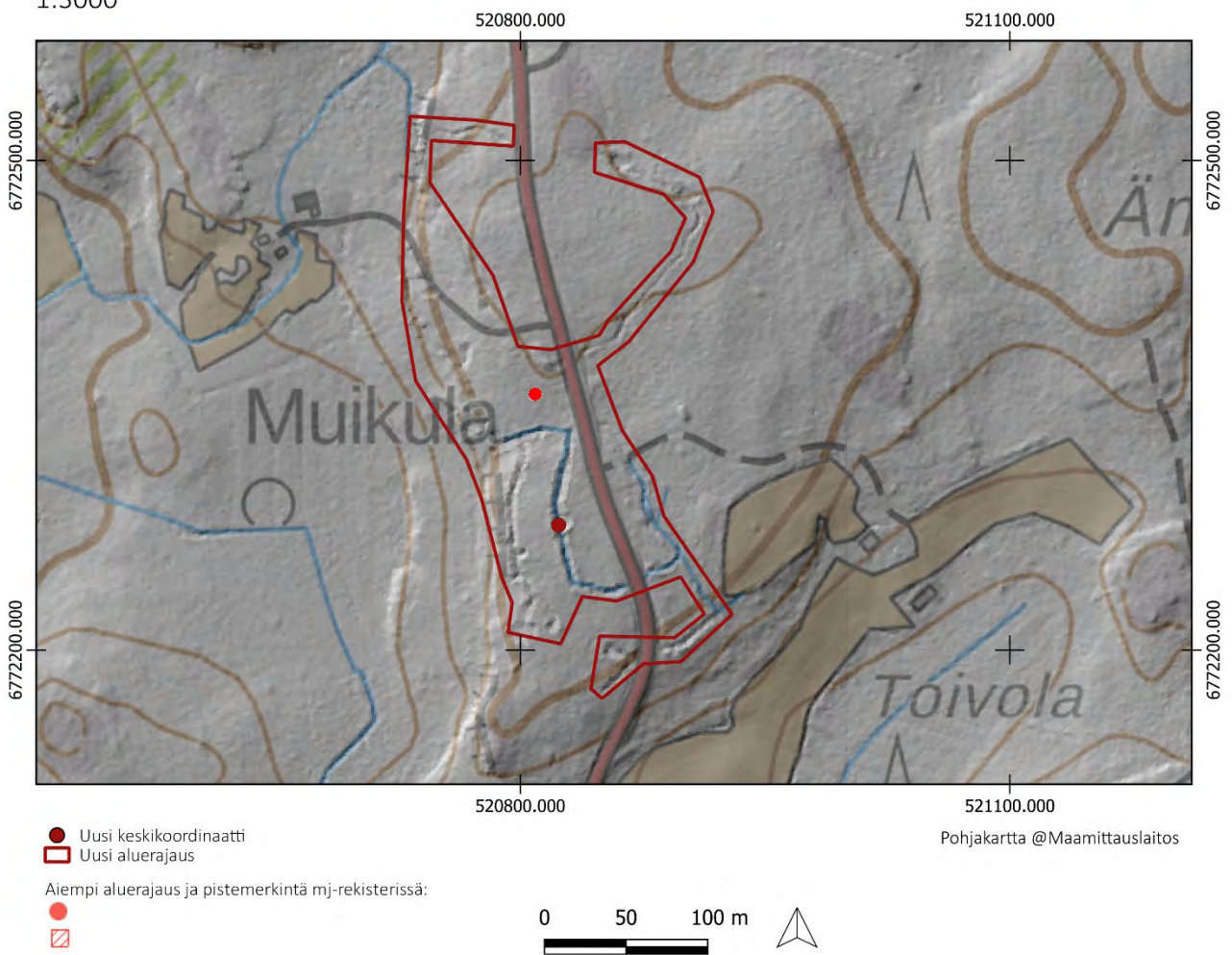


Kuva 236. Savitaipale Laarinkylä Muikula. Idempää taisteluhautaa, jossa on puinen silta. Etelästä.



Kuva 237. Savitaipale Laarinkylä Muikula. Kohteen koillisosassa oleva laaja suojatilan kuoppa. Etelästä.

SAVITAIPALE LAARINKYLÄ MUIKULA
1:3000



SAVITAIPALE, LAARINKYLÄ MÄRKÄLÄ

1000017340

PERUSTIEDOT

Muinaisjäännöslaji:

Muinaisjäännöstyyppi:

Tyyppin rakenne:

Ajoitus:

Keskikoordinaatit (ETRS-TM35FIN):

Muut lähteet:

Kiinteä muinaisjäännös

Puolustusvarustukset

Taistelukaivannot, yhdyshaudat

Historiallinen, 1900-luku

P: 6773030 I: 520479

Pertti Jurvanen, Eero Kaasalainen & Kai Vaartaja
(Ensimmäisen maailmansodan maalinnoitteet
Etelä-Karjalassa, 2004)

Laarinkylä Muikula

Lähikohteet:

2022 INVENTOINTI

Aika:

23.5.2022

Karttaotteet:

Peruskartta 1:3000

Inventointihavainnot:

Kohde on osa ensimmäisen maailmansodan aikaista puolustuslinjaa Savitaipaleella. Se on osa linnoitusketjua, joka sulkee kannaksen Lennusjärven ja Selänjärven välillä Laarin kylässä. Rakennusajankohta on 1915–1917.

Kohde sijaitsee vajaan kuudensadan metrin päässä etelänpuoleisesta Laarinkylä Muikula -kohteesta Kalliokoskentieän länsipuolella tien varressa. Kohteessa on kuoppa, joka on täytetty kivillä. Rakenteen merkitystä ei tunneta. Siitä ei ole mainintoja lukuun ottamatta pistemerkintää Muinaisjäännösrekisterissä. Ympäröivässä maastossa ei havaittu muita rakenteita. On mahdollista, että kyseiseen rinteeseen on alettu rakentaa puolustusasemaa, mutta rakentaminen on jäänyt kesken.

Maasto on kuivahkoa mäntykangasta.

Kohteelle ehdotetaan tarkempaa pistemerkintää sekä aluerajausta.



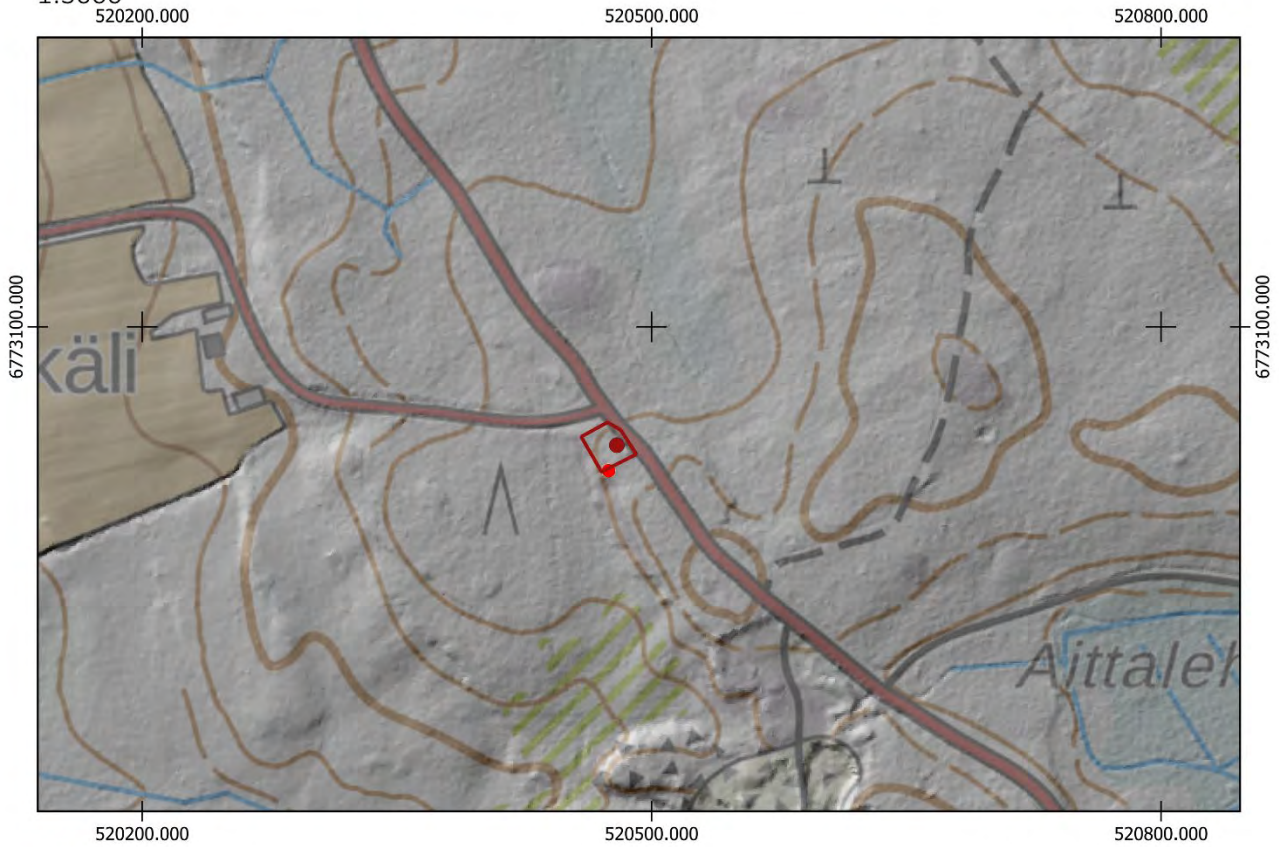
Kuva 238. Savitaipale Laarinkylä Märkälä. Kohteesta jäljellä oleva kivillä täytetty pieni kaivanto. Etelästä.



Kuva 239. Savitaipale Laarinkylä Märkälä. Kohde kuvattuna tien varresta. Koillisesta.

SAVITAIPALE LAARINKYLÄ MÄRKÄLÄ

1:3000

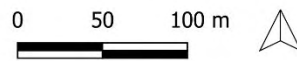


- Uusi keskikoordinaatti
- Uusi aluerajaus

Aiempi aluerajaus ja pistemerkintä mj-rekisterissä:

-
-

Pohjakartta @Maamittauslaitos



PERUSTIEDOT

Muinaisjäännöslaji:
Muinaisjäännöstyyppi:
Tyypin rakenne:
Ajoitus:
Keskikoordinaatit (ETRS-TM35FIN):
Aiemmat tutkimukset:
Muut lähteet:

Kiinteä muinaisjäännös
Puolustusvarustukset
Taistelukaivannot, yhdyshaudat
Historiallinen, 1900-luku
P: 6774171 I: 520694
Piritta Häkälä, tarkastus 2019
Pertti Jurvanen, Eero Kaasalainen & Kai Vaartaja
(Ensimmäisen maailmansodan maalinnoitteet
Etelä-Karjalassa, 2004)
Kupulankangas 1

Lähikohteet:

2022 INVENTOINTI

Aika:
Karttaotteet:
Muinaisjäännösrekisterin kuvaus:

22.9.2022
Peruskartta 1:5000
Paikalla on 2004 tehdyssä ensimmäisen maailmansodan linnoitteiden inventoinnissa todettu taisteluhautoja.

Paikalla tehtiin tarkastus lokakuussa 2019, jolloin kohteessa havaittiin olevan kallioon louhittuja taisteluhautoja, maahan kaivettua yhdyshautaa sekä kallioon louhittuja miehistösuojia. Näiden lisäksi alueelta tavattiin kaivanto ja potero.

Varustukset sijaitsevat kolmena ryppäänä, joista eteläisimmässä on kaksi miehistösuojaa. Soivuoren kohdalla on louhittua taisteluhautaa, jotka ovat lyhyinä pätkinä kalliomäkien reunoilla. Näiden lisäksi alueella on kaksi miehistösuojaa. Luoteessa olevalla alueella taistelu- ja yhdyshaudat muodostavat yhtenäisimmän kokonaisuuden. Kallioisen mäen koillispuolellaon maahan kaivettua yhdyshautaa, joka luotessa yhdistyy louhittuun taisteluhautaan. Yhdyshaudasta lähtee myös kaksi haaraa länteen, jotka päättyvät miehistösuojiin.

Tarkastuksessa havaittujen varustusten lisäksi alueella saattaa olla enemmänkin linnoitteita.

Inventointihavainnot:

Kohde on osa ensimmäisen maailmansodan aikaista puolustuslinjaa Savitaipaleella. Se on osa linnoitusketjua, joka sulkee kannaksen Lennusjärven ja Selänjärven välillä Laarin kylässä. Rakennusajankohta on 1915–1917.

Kohde sijaitsee Soivuoren rinteillä. Länsirinteellä on useita lyhyitä keskeneräisiä taisteluhautoja. Kohteessa on kaakkoisosassa kaksi suojatilaa, joista koillispuoleinen on jäänyt keskeneräiseksi. Lisäksi pohjoisempaan taisteluhaudan itäpuolella on keskeneräinen suojahuoneen kuoppa. Sen pohjoispuolella korkealle kohdalle pohjoisrinteelle on molemmiin puolin louhittu lyhyet yhdyshaudat rinteelle. Rinteeltä on hyvä näkymä kauas Kupulankankaalle, joten yhdyshaudat voivat olla tähytämistarkoitukseen louhittuja. Kaivannot jatkuvat luoteessa, jossa länsirinteellä on lyhyesti taisteluhautaa, joka kiertää eteläpuolelta rinteiden itäpuolelle selustaan yhdyshautana. Pohjoispäässä yhdyshauta nousee rinteiden päälle, jossa on lyhyt taisteluhauta.

Kohteen kaivannot on pääosin louhittu, mutta osaa taisteluhautoista on myös kaivettu maahan. Torjuntasuunnat ovat luode-lounas akselilla. Maasto kohteessa on kuivahkoa mäntykangasta.

Kohteelle ehdotetaan uutta pistemerkintää sekä uutta aluerajausta.



Kuva 240. Savitaipale Soivuori. Taisteluhautaa kohteen keskiosissa. Pohjoisesta.



Kuva 241. Savitaipale Soivuori. Louhittu suojatila etelässä. Koillisesta.



Kuva 242. Savitaipale Soivuori. Keskeneräistä ja matalaa taisteluhautaa kohteen eteläosissa. Etelästä.



Kuva 243. Savitaipale Soivuori. Taisteluhautaa, jossa on erotettavissa ampumakorokkeet. Etelästä.



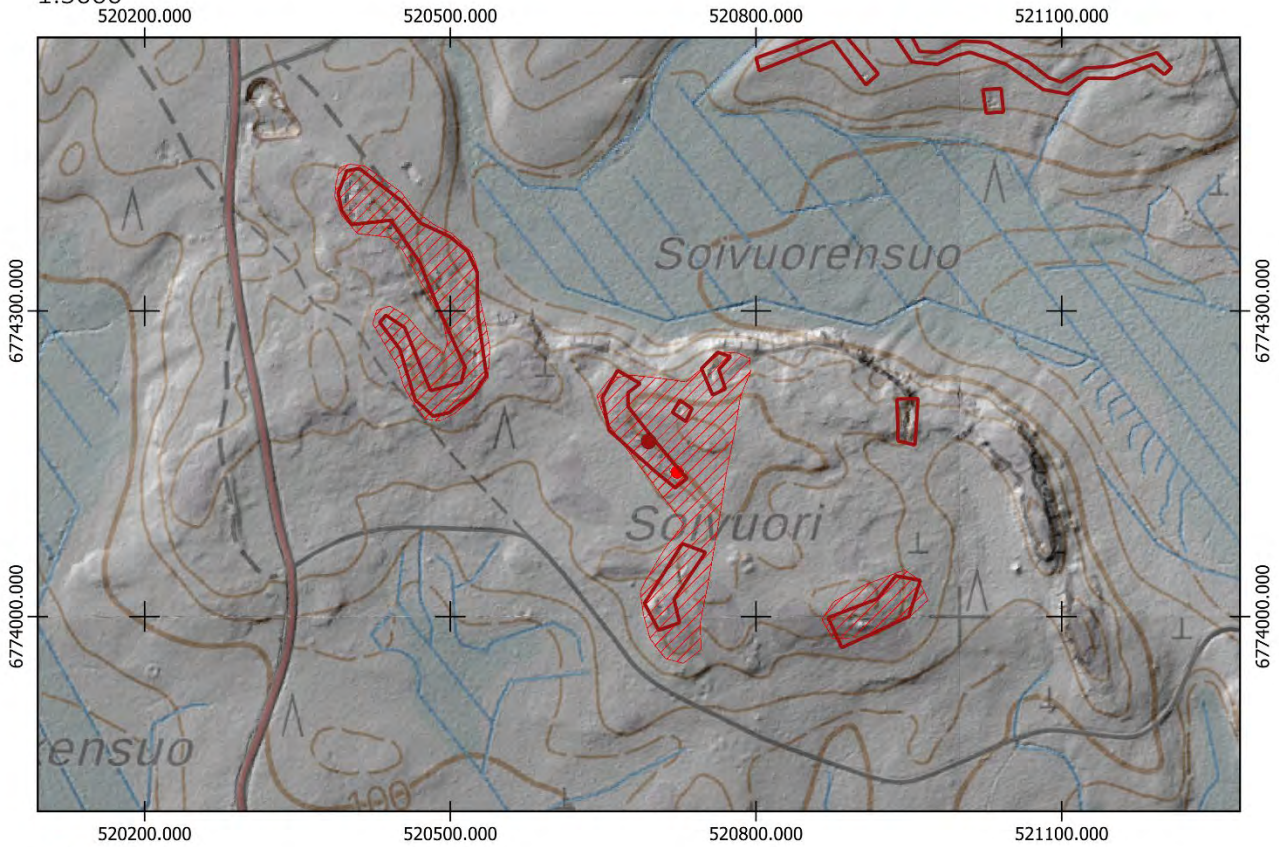
Kuva 244. Savitaipale Soivuori. Pohjoisosan selustan puoleinen kaivanto. Luoteesta.



Kuva 245. Savitaipale Soivuori. Taisteluhautaa pohjoispäässä. Pohjoisesta.

SAVITAIPALE SOIVUORI

1:5000



- Uusi keskikoordinaatti
- Uusi aluerajaus

Aiempi aluerajaus ja pistemerkintä mj-rekisterissä:

-
-

Pohjakartta @Maamittauslaitos

0 50 100 m



SAVITAIPALE, KUPULANKANGAS 1

1000017343

PERUSTIEDOT

Muinaisjäännöslaji:
Muinaisjäännöstyyppi:
Tyypin rakenne:
Ajoitus:
Keskikoordinaatit (ETRS-TM35FIN):
Muut lähteet:

Kiinteä muinaisjäännös
Puolustusvarustukset
Taistelukaivannot, yhdyshaudat
Historiallinen, 1900-luku
P: 6774746 I: 521032
Pertti Jurvanen, Eero Kaasalainen & Kai Vaartaja
(Ensimmäisen maailmansodan maalinnoitteet
Etelä-Karjalassa, 2004)
Soivuori

Lähikohteet:

2022 INVENTOINTI

Aika: 22.9.2022
Karttaotteet: Peruskartta 1:5000

Inventointihavainnot:

Kohde on osa ensimmäisen maailmansodan aikaista puolustuslinjaa Savitaipaleella. Se on osa linnoitusketjua, joka sulkee kannaksen Lennusjärven ja Selänjärven välillä Laarin kylässä. Rakennusajankohta on 1915–1917.

Kohde sijaitsee Kupulankankaalla Soivuoren pohjoispuolisella rinteellä. Länsirinteellä on noin 900 metriä pitkä taisteluhauta, joka pohjoispäässä kaartuu etelään muodostaen kaksi linjaa. Eteläpäässä taisteluhauta haarautuu kahteen kaivantoon, joista molemmat johtavat kuoppiin, jotka ovat todennäköisesti tuliasemia. Eteläpäässä itärinteelle haarautuu yhdyshauta, joka johtaa kahteen suojahuoneeseen. Etelärinteellä on matalaa yhdyshautaa länsi-itä suuntaisesti sekä sen eteläpuolella kaksi matalaa kuoppaa, jotka ovat todennäköisesti keskeneräisiä kaivantoja.

Kohteen rakenteet ovat matalia ja painuneita. Ne on pääosin kaivettu maahan. Torjuntasuunnat ovat luode, länsi sekä lounas. Maasto kohteessa on kuivahkoa mäntykangasta, ja erityisesti pohjoisosissaan täysin tasaista topografialtaan.

Kohteelle ehdotetaan uutta pistemerkintää sekä aluerajausta.



Kuva 246. Savitaipale Kupulankangas 1. Tuliasema eteläpäässä. Koillisesta.



Kuva 247. Savitaipale Kupulankangas 1. Itäisempää taisteluhautaa. Lounaasta.

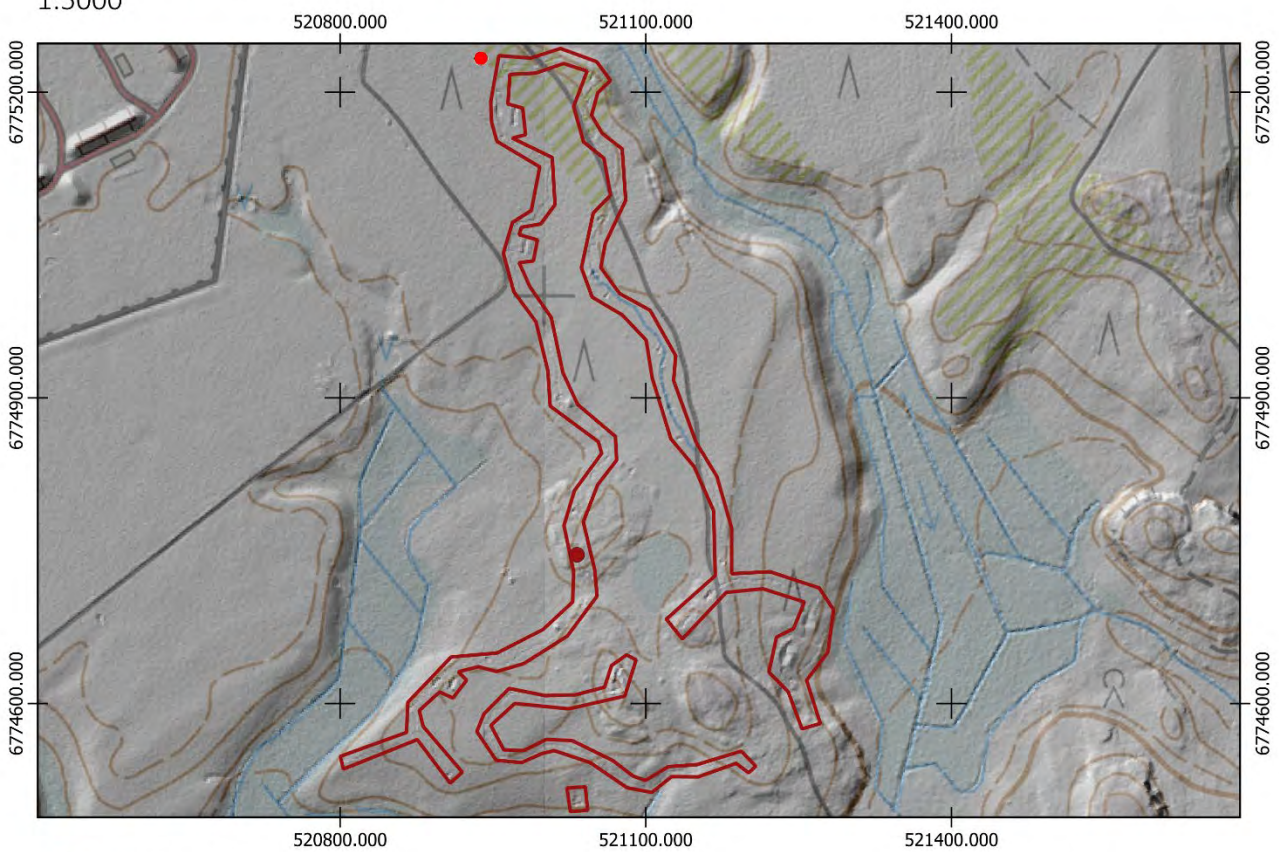


Kuva 248. Savitaipale Kupulankangas 1. Yhdyshauta suojatilaan. Pohjoisesta.



Kuva 249. Savitaipale Kupulankangas 1. Louhittua taisteluhautaa. Etelästä.

SAVITAIPALE KUPULANKANGAS 1
1:5000



- Uusi keskikoordinaatti
- Uusi aluerajaus

Aiempi aluerajaus ja pistemerkitä mj-rekisterissä:

-
-

0 50 100 m



Pohjakartta @Maamittauslaitos

PERUSTIEDOT

Muinaisjäännöslaji:
 Muinaisjäännöstyyppi:
 Tyypin rakenne:
 Ajoitus:
 Keskikoordinaatit (ETRS-TM35FIN):
 Aiemmat tutkimukset:

Kiinteä muinaisjäännös
 Puolustusvarustukset
 Taistelukaivannot, yhdyshaudat
 Historiallinen, 1900-luku
 P: 6776181 I: 520684
 Wesa Perttola, arkeologinen inventointi
 (Helsingin yliopiston inventointikurssi, 2018)
 Pertti Jurvanen, Eero Kaasalainen & Kai Vaartaja
 (Ensimmäisen maailmansodan maalinnoitteet
 Etelä-Karjalassa, 2004)
 Kupulankangas 3

Muut lähteet:

Lähikohteet:

2022 INVENTOINTI

Aika: 20.6.2022
 Karttaotteet: Peruskartta 1:5000

Inventointihavainnot:

Kohde on osa ensimmäisen maailmansodan aikaista puolustuslinjaa Savitaipaleella. Se on osa linnoitusketjua, joka sulkee kannaksen Lennusjärven ja Selänjärven välillä Laarin kylässä. Rakennusajankohta on 1915–1917.

Kohde sijaitsee Kupulankankaalla Tuohikotintien pohjoispuolella. Tien laidasta alkaa kaksi taisteluhautaa pohjoiseen, joiden välillä on matkaa noin 100 metriä. Läntisemmässä taisteluhaudassa on isoja traverssimuodostelmia, joista yhden yhteydessä on selustan puolella suojahuoneen kuoppa. Idänpuoleisessa taisteluhaudassa rakenteet ovat matalampia ja traverssit pienempiä. Osa taisteluhaudasta on tuhoutunut hiekkakuopan myötä. Lännenpuoleinen taisteluhauta jatkuu pohjoisosissaan lähelle asutusta Selänjärven eteläosaan. Pohjoispäässä yhdyshauta yhdistää taisteluhaudat ja jatkuu itään kahteen suojahuoneen kuoppaan. Torjuntasuunta on länsi. Rakenteet on kaivettu maahan. Maasto kohteessa on kuivahkoa mäntykangasta. Alue on topografialtaan erittäin tasaista. Koska rakenteet ovat matalia ja painuneita erityisesti idänpuoleisessa taisteluhaudassa, on niiden rakentaminen todennäköisesti jäänyt kesken.

Kohteelle ehdotetaan uutta aluerajausta sekä pistemerkintää.

Lisäksi kohteen pohjoispäässä hiekkakuopan ja tien välissä (P: 6776239 I: 520898) havaittiin neliönmallinen noin. 1x1 kivilatomus, jonka päällä oli pystysuunnassa yksi kivi, johon oli hakattu numero 10. Vastaavanlainen rakenne havaittiin myös kohteessa Savitaipale Mäkäränkangas numerolla 9. Rakenteet ovat mahdollisesti vanhoja rajamerkkejä.



Kuva 250. Savitaipale Kupulankangas 2. Taisteluhauta kulkee tasaisessa maastossa. Pohjoisesta.



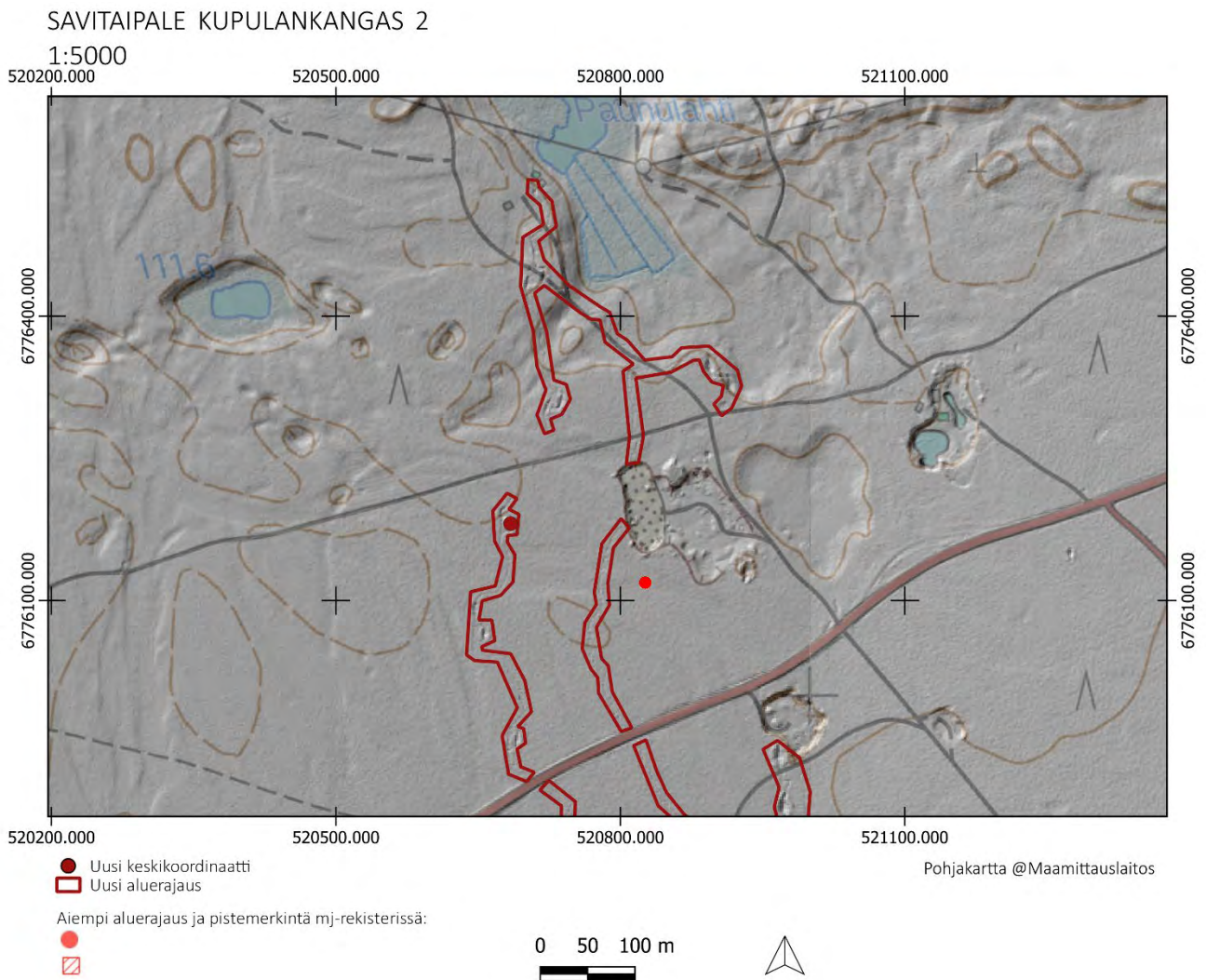
Kuva 251. Savitaipale Kupulankangas 2. Taisteluhaudan traverssin yhteydessä oleva suojahuoneen kuoppa. Pohjoisesta.



Kuva 252. Savitaipale Kupulankangas 2. Kohde päättyy lähelle Tuohiketintietä. Pohjoisesta.



Kuva 253. Savitaipale Kupulankangas 2. Yhdyshaudan katkaisee hiekkakuoppa. Etelästä.



SAVITAIPALE, KUPULANKANGAS 3

PERUSTIEDOT

Muinaisjäännöslaji:

Muinaisjäännöstyyppi:

Tyyppin rakenne:

Ajoitus:

Keskikoordinaatit (ETRS-TM35FIN):

Aiemmat tutkimukset:

Muut lähteet:

Kiinteä muinaisjäännös

Puolustusvarustukset

Taistelukaivannot, yhdyshaudat

Historiallinen, 1900-luku

P: 6775506 I: 521048

Piritta Häkälä, tarkastus 2019

Pertti Jurvanen, Eero Kaasalainen & Kai Vaartaja
(Ensimmäisen maailmansodan maalinnoitteet
Etelä-Karjalassa, 2004)

Kupulankangas 1, Kupulankangas 2

Lähikohteet:

2022 INVENTOINTI

Aika:

20.6.2022

Karttaotteet:

Peruskartta 1:5000

Inventointihavainnot:

Kohde on osa ensimmäisen maailmansodan aikaista puolustuslinjaa Savitaipaleella. Se on osa linnoitusketjua, joka sulkee kannaksen Lennusjärven ja Selänjärven välillä Laarin kylässä. Rakennusajankohta on 1915–1917.

Kohde on Kupulankankaalla Tuohikotintien eteläpuolella. Se jatkaa tien pohjoispuolisen Kupulankangas 2 taisteluhautoja etelään kaksilinjaisena. Idänpuoleinen taisteluhauta kaartuu koukkumaisesti pohjoiseen, jossa se päättyy kahteen suojahuoneen kuoppaan. Länsipuolen taisteluhauta jatkuu noin 700 metrin matkalta etelään, jossa sen läpi kulkee länsi-itä suuntaisesti yhdyshauta, joka länsiosassaan johtaa taisteluhautaan ja itäosissaan kahteen isoon louhittuun suojahuoneen kuoppaan. Muut rakenteet on kaivettu maahan. Taisteluhautoissa on useita traversseja. Torjuntasuunta on länsi.

Maasto kohteessa on kuivahkoa mäntykangasta, joka on topografialtaan erittäin tasaista.



Kuva 254. Savitaipale Kupulankangas 3. Kohteen itäosan kivillä kylmämuurattu iso suojatila. Pohjoisesta.



Kuva 255. Savitaipale Kupulankangas 3. Yhdyshautaa. Kaakosta.



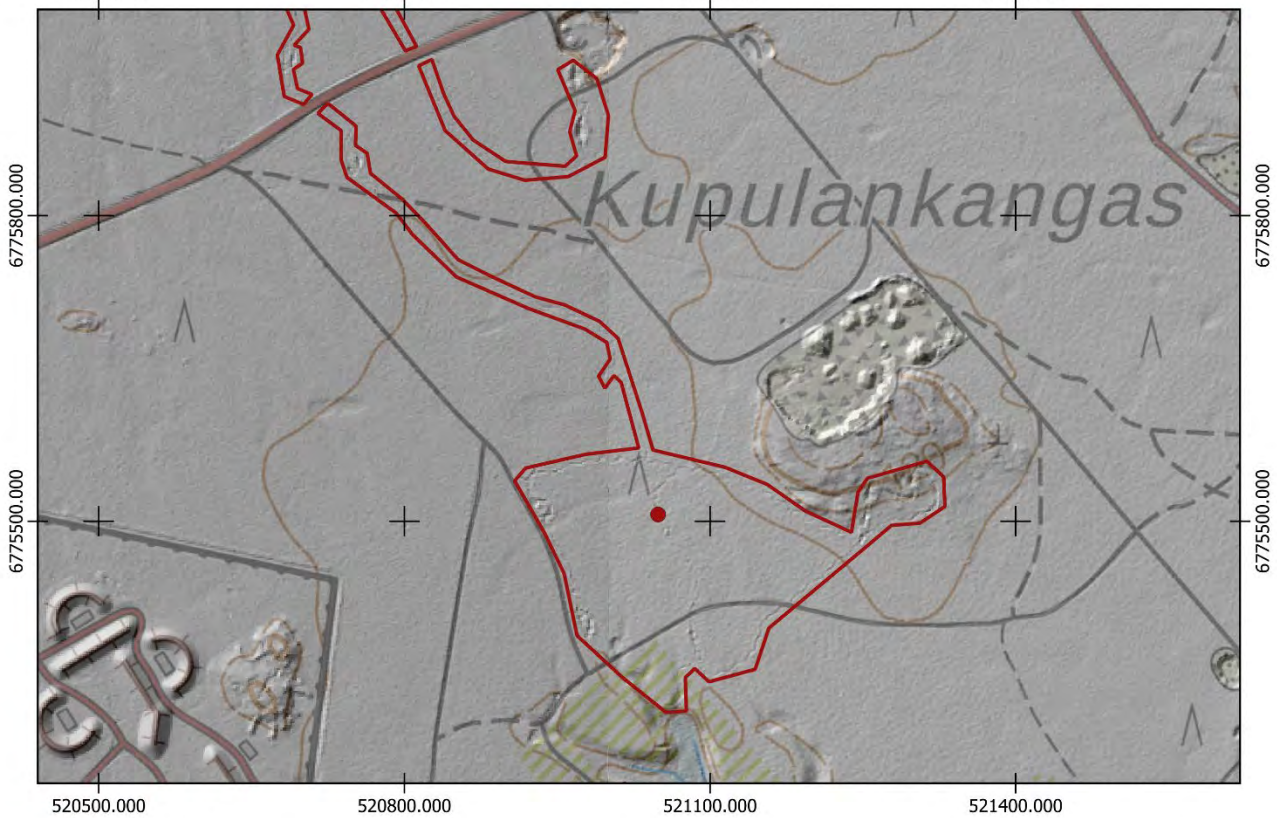
Kuva 256. Savitaipale Kupulankangas 3. Matala traverssi kohteen pohjoisosassa. Lännestä.



Kuva 257. Savitaipale Kupulankangas 3. Syvä suojatila kohteen pohjoisosassa. Etelästä.

SAVITAIPALE KUPULANKANGAS 3

1:5000
520500.000



- Uusi keskikoordinaatti
- ▭ Uusi aluerajaus

Aiempi aluerajaus ja pistemerkintä mj-rekisterissä:

-
- ▭

0 50 100 m



Pohjakartta @Maamittauslaitos

SAVITAIPALE, MÄKÄRÄNKANGAS

1000017346

PERUSTIEDOT

Muinaisjäännöslaji:
Muinaisjäännöstyyppi:
Tyypin rakenne:
Ajoitus:
Keskikoordinaatit (ETRS-TM35FIN):
Aiemmat tutkimukset:
Muut lähteet:

Kiinteä muinaisjäännös
Puolustusvarustukset
Taistelukaivannot, yhdyshaudat
Historiallinen, 1900-luku
P: 6779102 I: 521564
Piritta Häkälä, tarkastus 2019
Pertti Jurvanen, Eero Kaasalainen & Kai Vaartaja
(Ensimmäisen maailmansodan maalinnoitteet
Etelä-Karjalassa, 2004)

2022 INVENTOINTI

Aika:
Karttaotteet:
Muinaisjäännösrekisterin kuvaus:

20.6.2022
Peruskartta 1:5000
Alueella on runsaasti taisteluhautoja.
Kohteen rajaus perustuu Lidar-aineistoon ja on tehty
12/2018.

Syyskuussa 2019 kohteella tehtiin tarkastus
metsänkäyttöilmoituksen johdosta. Tällöin paikalta
havaittiin uusi taisteluhaudan pätkä, joka rajattiin
erilliseksi alueeksi alueen eteläosaan. Havaittu
taisteluhauta erottuu maastossa selvästi, mutta on
osin romahtanut ja täyttynyt. Taisteluhaudan
eteläpuolella on moderni kuivatusoja, jonka
maamassoja on osin taisteluhaudan reunalla.

Muulla taisteluhaudat ovat hyvin säilyneitä ja
erottuvat avoimilla alueilla selvästi. Tiheillä
taimikkoalueilla puolustusvarustuksia ei tarkastettu.

Inventointihavainnot:

Kohde on osa ensimmäisen maailmansodan aikaista puolustuslinjaa Savitaipaleella. Se on osa linnoitusketjua, joka kulkee Laarin kylästä Jurvasen kylään saakka hyödyntäen järviä vesiesteinä. Rakennusajankohta on 1915–1917.

Kohde sijaitsee Mäkärämäellä Mämjärven pohjoispuolella Mäntyharjuntien molemmin puolin. Tien länsipuolella etenee taisteluhauta kahdessa linjassa, joka kaartuu pohjoisrinteellä koilliseen. Tien varressa on yksittäinen kaivanto. Pohjoispäässä taisteluhaudan yhteydessä louhittu suojahuoneen kuoppa. Mäntyharjuntien itäpuolella on suojahuoneen kuoppa sekä matalia keskeneräisiä yhdyshautoja. Lisäksi taisteluhautojen eteläosissa on kolme louhittua suojahuoneen kuoppaa. Niiden eteläpuolella rinteiden alla on epämääräinen kaivanto, joka länsiosissaan yhdistyy suolle tehtyyn ojitukseen. Kohteen pohjoispään taisteluhauta on paikoitellen tuhoutunut. Kohteen rakenteet ovat keskeneräisiä ja matalia, joten oletettavasti Mäntyjärven ja Mämjärven välinen kangas on ollut tarkoitus sulkea myös kohteen itäpuolelta. Torjuntasuunnat ovat lounas, länsi ja luode. Maasto kohteessa on kuivahkoa mäntykangasta Huipuntien pohjoispuolisissa osissa ja tien eteläpuolella tiheää taimikkoa. Eteläisimmän kaivannon kohdalla maasto on soista.

Kohteelle ehdotetaan uutta pistemerkintää sekä uutta aluerajausta.

Lisäksi kohteen yhteydessä pohjoispään taisteluhaudan vieressä havaittiin koordinaateissa (P: 6779454 I: 521485) neliönmallinen kivilatomus, jonka päällä oli yksi kivi pystyssä, johon oli hakattu numero 9. Kyseessä on mahdollisesti vanha rajamerkki. Vastaavanlainen numerolla 10 havaittiin kohteen Kupulankangas 2 yhteydessä.



Kuva 258. Savitaipale Mäkäränkangas. Rakenteet ovat jääneet kohteella keskeneräisiksi ja mataliksi. Etelästä.



Kuva 259. Savitaipale Mäkäränkangas. Traverssi maahan kaivetussa yhdyshautassa. Pohjoisesta.



Kuva 260. Savitaipale Mäkäränkangas. Maahan kaivettua matalaa yhdyshautaa. Pohjoisesta.



Kuva 261. Savitaipale Mäkäränkangas. Taisteluhautaa kohteen länsiosissa. Koillisesta.



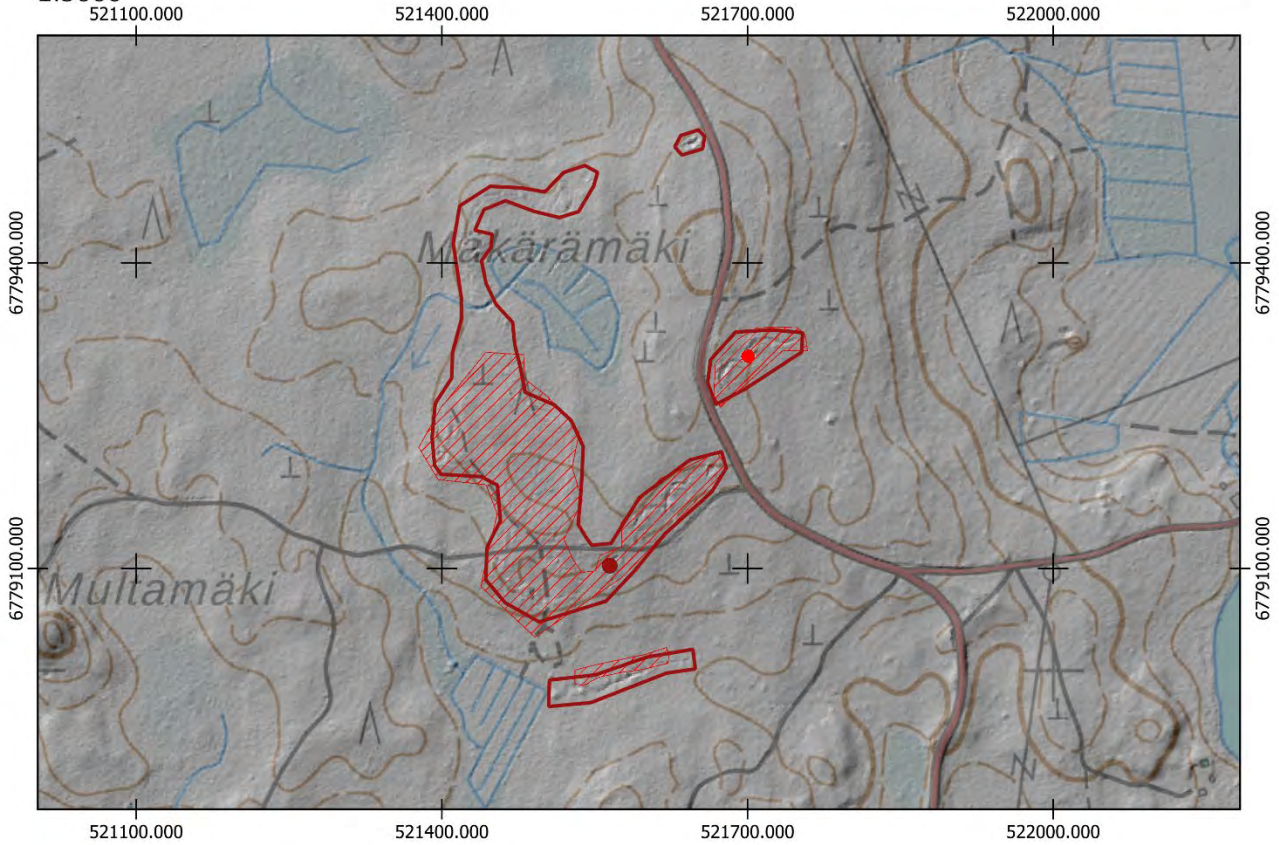
Kuva 262. Savitaipale Mäkäränkangas. Mataloitunutta taisteluhautaa. Lounaasta.



Kuva 263. Savitaipale Mäkäränkangas. Yhdyshautaa kohteen eteläosissa. Etelästä.

SAVITAIPALE MÄKÄRÄNKANGAS

1:5000



- Uusi keskipunkti
- Uusi alueajaus

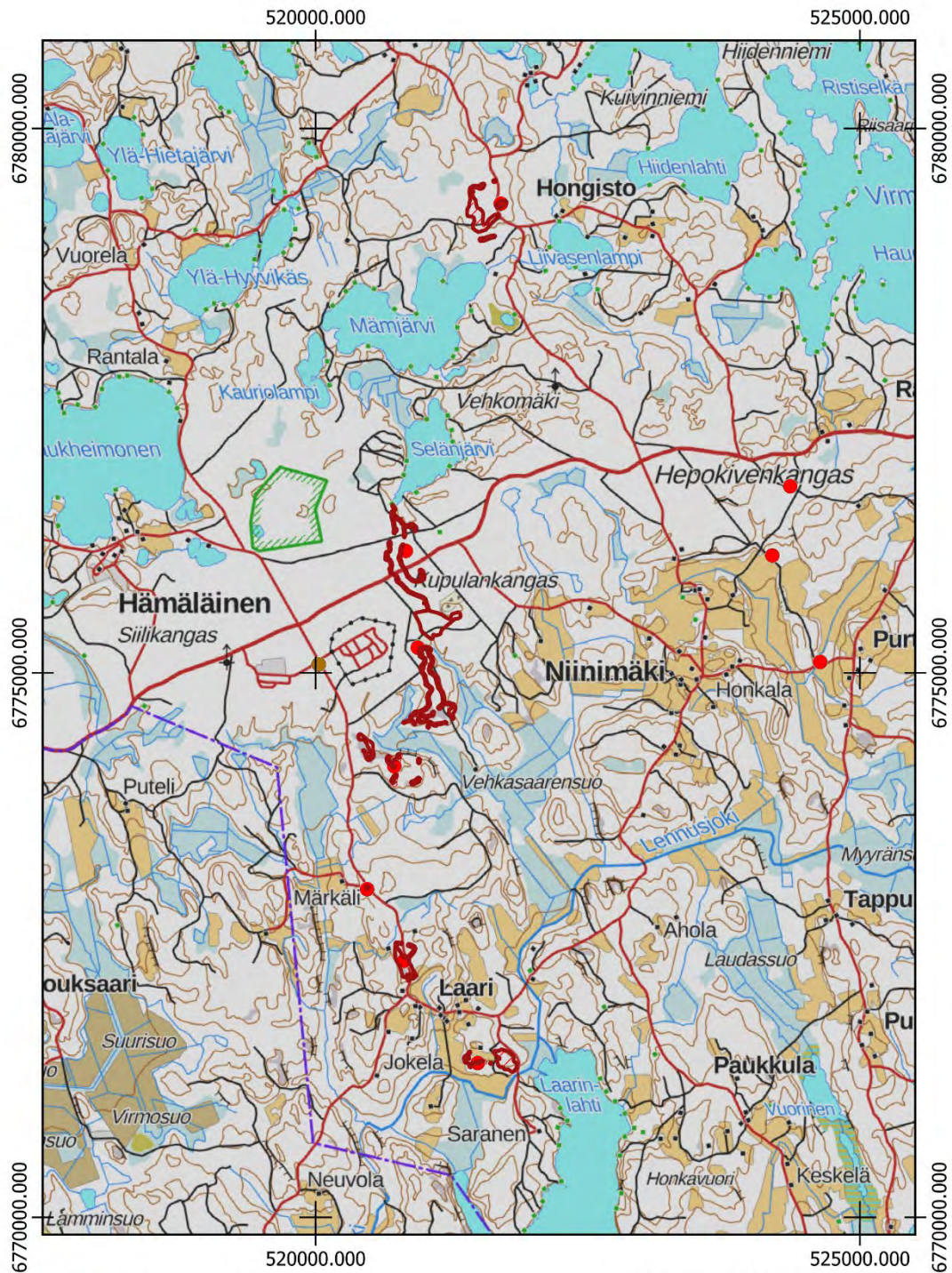
Aiempi alueajaus ja pistemerkintä mj-rekisterissä:

-
-

0 50 100 m



SAVITAIPALE puolustusvarustusketju Laarin kylässä
1: 50 000



- Uusi keskikoordinaatti
- Uusi aluerajaus
- Aluerajaus muinaisjäännösrekisterissä
- ▣ Keskikoordinaatti muinaisjäännösrekisterissä

Pohjakartta @Maanmittauslaitos

0 750 1 500 m



SAVITAIPALE, MYTTIÖMÄKI

1000017351

PERUSTIEDOT

Muinaisjäännöslaji:
Muinaisjäännöstyyppi:
Tyypin rakenne:
Ajoitus:
Keskikoordinaatit (ETRS-TM35FIN):
Aiemmat tutkimukset:

Kiinteä muinaisjäännös
Puolustusvarustukset
Taistelukaivannot
Historiallinen, 1900-luku
P: 6785663 I: 528239
Timo Jussila, kartoitus (Myttiömäki – Jurvanen, ensimmäisen maailmansodan varustusten kartoitus valtatie 13 parannusalueella)
Pertti Jurvanen, Eero Kaasalainen & Kai Vaartaja (Ensimmäisen maailmansodan maalinnoitteet Etelä-Karjalassa, 2004)
Jurvanen 1

Muut lähteet:

Lähikohteet:

2022 INVENTOINTI

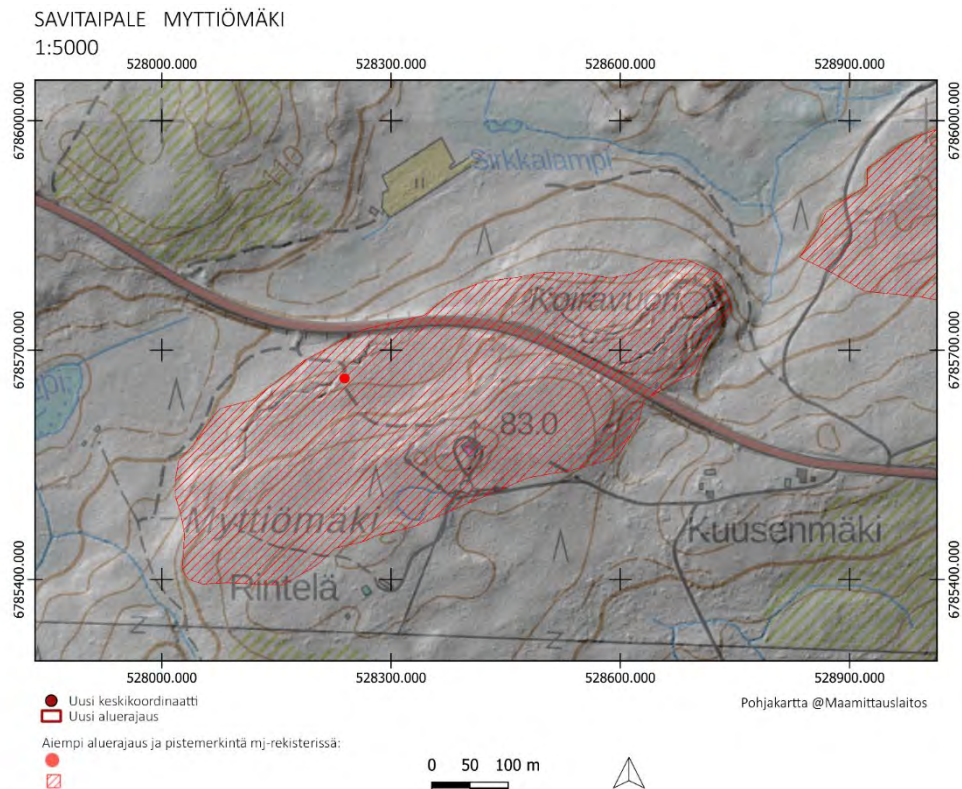
Karttaotteet:
Muinaisjäännösrekisterin kuvaus:

Peruskartta 1:5000
Alueella on ensimmäisen maailmansodan aikaisia taisteluhautoja, jotka on kartoitettu tiesuunnitelmaa varten 2011. Kohteet Myttiömäki ja Koiravuori yhdistetty kohteeksi Myttiömäki.

Inventointihavainnot:

Kohde on osa ensimmäisen maailmansodan aikaista puolustuslinjaa Savitaipaleella. Se on osa linnoitusketjua, joka sulkee Virmajärven ja Kuolimon välisen kankaan. Rakennusajankohta on 1915–1917.

Kohteeseen ei tehty maastotarkastusta Mikkelintien räjäytystyömaan kieltoalueen vuoksi. Kohteen pistekoordinaattiin sekä aluerajaukseen ei ehdoteta muutoksia.



SAVITAIPALE, JURVANEN 1

1000017349

PERUSTIEDOT

Muinaisjäännöslaji:
Muinaisjäännöstyyppi:
Tyypin rakenne:
Ajoitus:
Keskikoordinaatit (ETRS-TM35FIN):
Aiemmat tutkimukset:

Kiinteä muinaisjäännös
Puolustusvarustukset
Taistelukaivannot, yhdyshaudat
Historiallinen, 1900-luku
P: 6785663 I: 528239
Timo Jussila, kartoitus (Myttiömäki – Jurvanen, ensimmäisen maailmansodan varustusten kartoitus valtatie 13 parannusalueella)
Pertti Jurvanen, Eero Kaasalainen & Kai Vaartaja (Ensimmäisen maailmansodan maalinnoitteet Etelä-Karjalassa, 2004)
Myttiömäki

Muut lähteet:

Lähikohteet:

2022 INVENTOINTI

Aika:
Karttaotteet:
Muinaisjäännösrekisterin kuvaus:

20.6.2022
Peruskartta 1:5000
Alueella on ensimmäisen maailmansodan aikaisia taisteluhautoja, jotka on kartoitettu tiesuunnitelmaa varten 2011. Kohteet Jurvanen 1 ja Jurvanen 2 yhdistetty kohteeksi Jurvanen 1.

Inventointihavainnot:

Kohde on osa ensimmäisen maailmansodan aikaista puolustuslinjaa Savitaipaleella. Se on osa linnoitusketjua, joka sulkee Virmajärven ja Kuolimonsen välisen kankaan. Rakennusajankohta on 1915–1917.

Kohteesta voitiin inventoida ainoastaan itäpäätty Mikkelintien räjäytystyömaan vuoksi. Kyseessä oli pihatien itäpuolella sijaitseva kallioon louhittu yhdyshauta pohjoiseen, joka haarautui itään loppupäässä. Kyseessä on todennäköisesti louhittu suojatila. Yhdyshaudan itäpuolella rinteessä on kivikasa, joka on louhinnan tuottamaa kivijätettä.

Maasto on kuivahkoa mäntyvoittoista kangasta.

Kohteelle ei ehdoteta muutoksia aluerajaukseen tai pistekoordinaattiin.

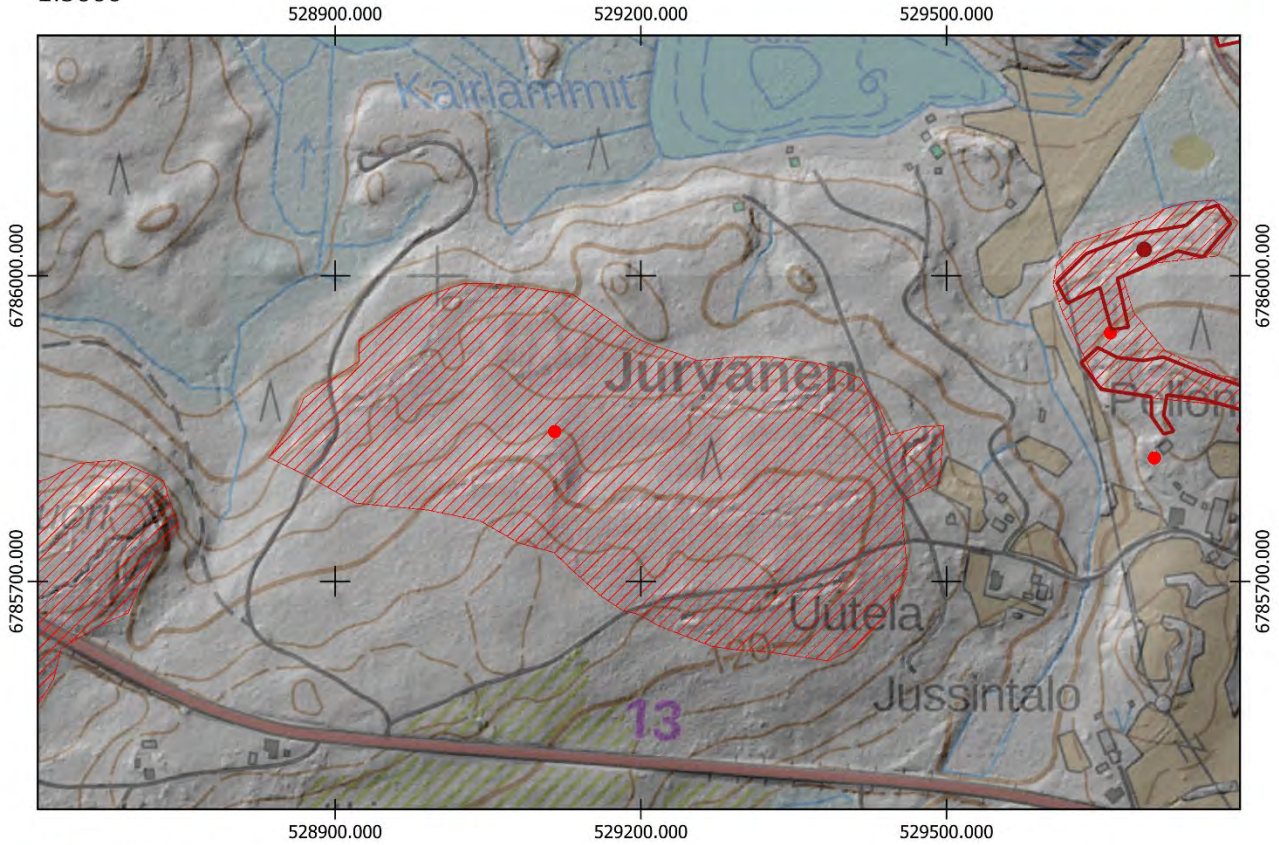


Kuva 264. Savitaipale Jurvanen 1. Leveä yhdyshaudan itäpäätty. Länneestä.



Kuva. 265. Savitaipale Jurvanen 1. Yhdyshautaa. Pohjoisesta.

SAVITAIPALE JURVANEN 1
1:5000



- Uusi keskikoordinaatti
- Uusi aluerajaus

Aiempi aluerajaus ja pistemerkintä mj-rekisterissä:

-
-

Pohjakartta @Maamittauslaitos

0 50 100 m



SAVITAIPALE, JURVANEN 3

1000017352

PERUSTIEDOT

Muinaisjäännöslaji:
Muinaisjäännöstyyppi:
Tyypin rakenne:
Ajoitus:
Keskikoordinaatit (ETRS-TM35FIN):
Muut lähteet:

Kiinteä muinaisjäännös
Puolustusvarustukset
Taistelukaivannot, yhdyshaudat
Historiallinen, 1900-luku
P: 6786025 I: 529693
Pertti Jurvanen, Eero Kaasalainen & Kai Vaartaja
(Ensimmäisen maailmansodan maalinnoitteet
Etelä-Karjalassa, 2004)
Jurvanen 1

Lähikohteet:

2022 INVENTOINTI

Aika: 20.6.2022
Karttaotteet: Peruskartta 1:3000

Inventointihavainnot:

Kohde on osa ensimmäisen maailmansodan aikaista puolustuslinjaa Savitaipaleella. Se on osa linnoitusketjua, joka sulkee Virmajärven ja Kuolimon välisen kankaan. Rakennusajankohta on 1915–1917.

Eteläpuolelle pihapiiriin merkatussa pistekoordinaatissa P:6785821 I:529704, joka on Muinaisjäännösrekisterissä kohteena Savitaipale Jurvanen 4 (1000017353), ei havaittu maalinnoitteita. Kohde voidaan poistaa.

Kohde sijaitsee Jurvasen kylässä Pellonpään pohjoispuolisella rinteellä. Itäpäästä, tien mutkan pohjoispuolella on lyhyt kaivanto lounas-koillinen suuntaisesti, josta haarautuu luoteeseen matala taisteluhauta. Sen pohjoispuolella on keskikohdissa matala noin 3x2 m painauma, jonka merkitystä ei tunneta. Pohjoisempana taisteluhauta on louhittu kallioon paikoittain yli 2 metriä syväksi. Kohteen keskiosissa siitä haarautuu yhdyshauta luoteeseen, joka johtaa kallion seinämän yhteyteen louhittuun suojatilaan. Sen koillispuolelta alkaa yhdyshauta, joka johtaa pohjoiseen länsi-itä suuntaiseen taisteluhautaan. Taisteluhaudassa on useita traversseja sekä ensimmäisen maailmansodan aikaisille rakenteille tyypillisiä kaivantoja pohjoissuuntaisesti eli torjuntasuuntaisesti pohjoiseen. Kyseiset kaivannot ovat joko vedenlaskuun tai nopeaan vastahyökkäykseen. Kohteen eteläosissa yhdyshaudasta haarautuu lyhyt kaivanto etelään kohti asutusta.

Kohteen torjuntasuunnat ovat kohti pohjoispuolista suota luoteeseen, pohjoiseen ja koilliseen. Maasto on tuoretta kangasta, ja sammalpeite on paikoin runsas. Kohteen itäosissa maasto on kosteaa.

Kohteelle ehdotetaan uutta pistemerkintää sekä uutta tarkennettua aluerajausta.



Kuva 266. Savitaipale Jurvanen 3. Kohteen pohjoispään taisteluhautaa. Kuvan etualalla traverssi. Lounaasta.

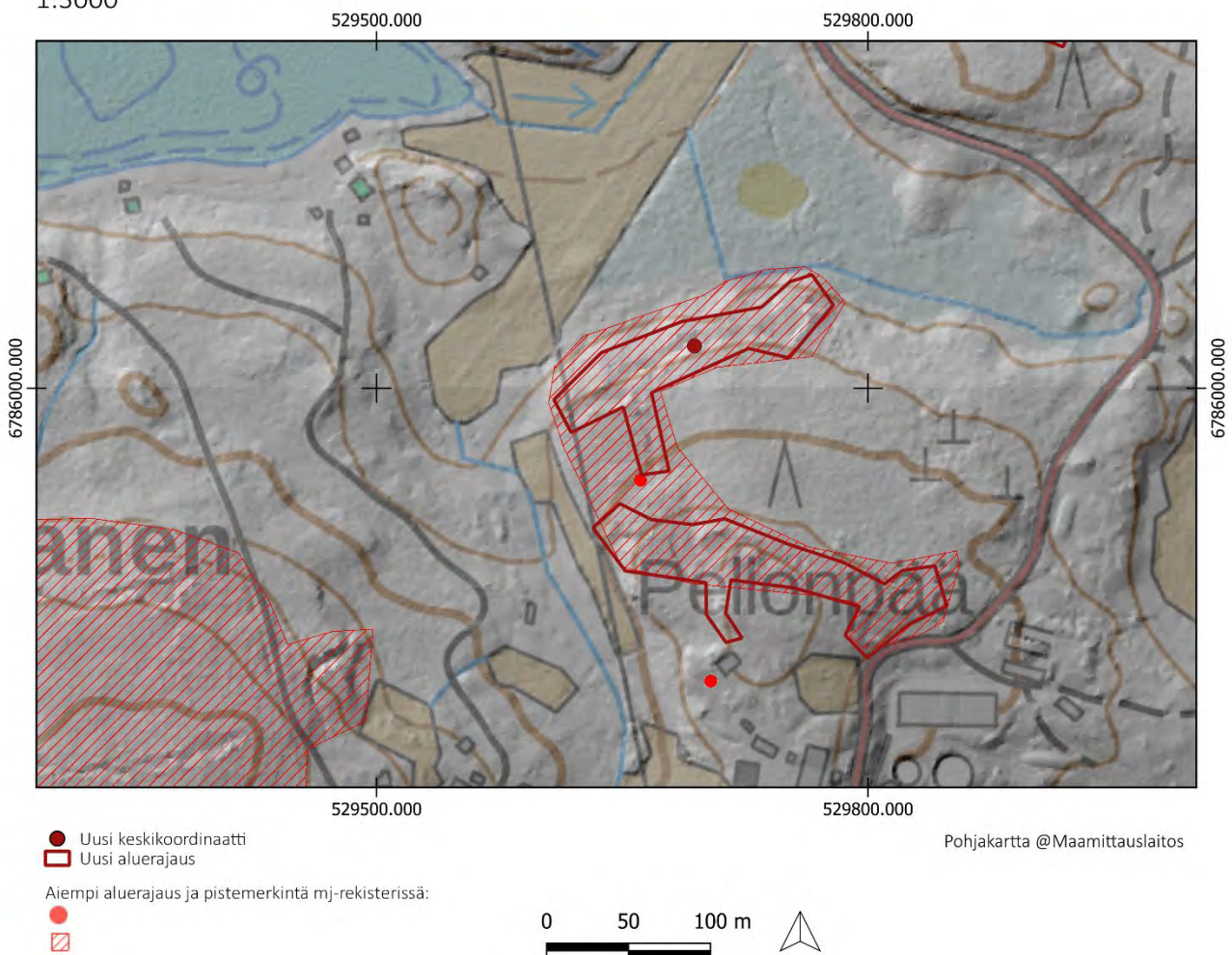


Kuva 267. Savitaipale Jurvanen 3. Kohteen länsipäässä yhdyshauta johtaa syvään suojatilaan. Koillisesta.



Kuva 268. Savitaipale Jurvanen 3. Yhdyshautaa. Kohteen kaakkoisosissa rakenteet ovat matalia ja erottuvat maastossa kehnemmin. Idästä.

SAVITAIPALE JURVANEN 3
1:3000



SAVITAIPALE, RIHMAKULKUNOJA 1

PERUSTIEDOT

Muinaisjäännöslaji:

Muinaisjäännöstyyppi:

Tyyppin rakenne:

Ajoitus:

Keskikoordinaatit (ETRS-TM35FIN):

Muut lähteet:

Kiinteä muinaisjäännös

Puolustusvarustukset

Taistelukaivannot

Historiallinen, 1900-luku

P: 6786567 I: 53032

Pertti Jurvanen, Eero Kaasalainen & Kai Vaartaja
(Ensimmäisen maailmansodan maalinnoitteet
Etelä-Karjalassa, 2004)

Rihmakulkunoja 2

Lähikohteet:

2022 INVENTOINTI

Aika:

23.5.2022

Karttaotteet:

Peruskartta 1:3000

Inventointihavainnot:

Kohde on osa ensimmäisen maailmansodan aikaista puolustuslinjaa Savitaipaleella. Se on osa linnoitusketjua, joka sulkee Virmajärven ja Kuolimon välisen kankaan. Rakennusajankohta on 1915–1917.

Kohde sijaitsee Rajalammen lounaispuolella mäen luoteisrinteellä. Kohteessa on kaksi noin 70 metrin mittaista keskeneräistä taisteluhautaa. Lännenpuoleinen taisteluhauta on mataloitunut ja osittain tuhoutunut. Idänpuoleisen läpi kulkee tie, mutta rakenteet ovat muuten ehjiä. Itäpäässä on kallioon louhittu traverssi. Rakenteet ovat matalia ja oletettavasti keskeneräisiä. Kohteen torjuntasuunta on luoteeseen kohti suoaluetta.

Maasto kohteessa on kuivahkoa mäntykangasta, jossa on ollut avohakkuut. Itäpäädyssä rakenteiden kohdalla ei ole suoritettu hakkuuta tai maanmuokkausta.

Kohteella ei ole aiempaa merkintää Muinaisjäännösrekisterissä.



Kuva 269. Savitaipale Rihmakulkunoja 1. Taisteluhauta on monin osin tuhoutunut metsätöiden seurauksena. Idästä.



Kuva 270. Savitaipale Rihmakulkunoja 1. Traverssi taisteluhaudassa. Etelästä.

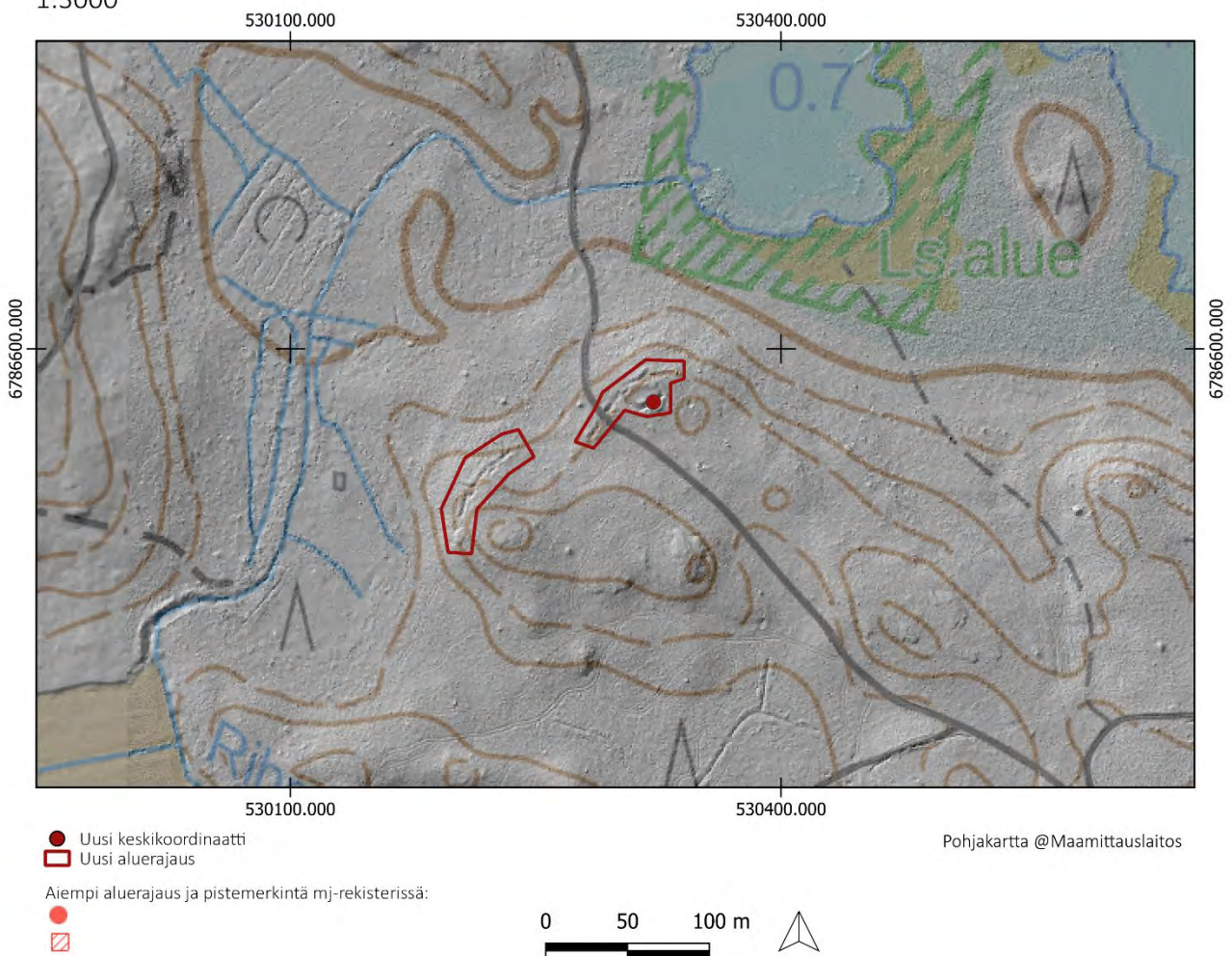


Kuva 271. Savitaipale Rihmakulkunoja 1. Taisteluhaudan läpi menee metsätie. Etelästä.



Kuva 272. Savitaipale Rihmakulkunoja 1. Porausjälkiä kivessä.

SAVITAIPALE RIHMAKULKUNOJA 1
1:3000



SAVITAIPALE, RIHMAKULKUNOJA 2

PERUSTIEDOT

Muinaisjäännöslaji:

Muinaisjäännöstyyppi:

Tyyppin rakenne:

Ajoitus:

Keskikoordinaatit (ETRS-TM35FIN):

Muut lähteet:

Kiinteä muinaisjäännös

Puolustusvarustukset

Taistelukaivannot

Historiallinen, 1900-luku

P: 6786240 I: 529798

Pertti Jurvanen, Eero Kaasalainen & Kai Vaartaja
(Ensimmäisen maailmansodan maalinnoitteet
Etelä-Karjalassa, 2004)

Rihmakulkunoja 1, Jurvanen 3

Lähikohteet:

2022 INVENTOINTI

Aika:

23.5.2022

Karttaotteet:

Peruskartta 1:3000

Inventointihavainnot:

Kohde on osa ensimmäisen maailmansodan aikaista puolustuslinjaa Savitaipaleella. Se on osa linnoitusketjua, joka sulkee Virmajärven ja Kuolimon välisen kankaan. Rakennusajankohta on 1915–1917.

Kohde sijaitsee Hapolan metsätien itäpuolella tien kaarteessa Niivaojan eteläpuolella. Rinteessä on taisteluhauta, joka alkaa tien reunasta ja etenee pohjoisrinteellä noin 150 metrin matkalla päättyen itäosassaan asemaan. Rakenteet ovat louhittuja sekä kivillä ladottuja. Ne ovat säilyneet hyväkuntoisina. Torjuntasuunnat ovat luode, pohjoinen sekä koillinen.



Maasto on kuivahkoa mäntykangasta. Kohteella ei ole aiempaa merkintää Muinaisjäännösrekisterissä.

Kuva 273. vasemmalla. Savitaipale Rihmakulkunoja 2. Hapolan metsätieltä alkava taisteluhauta. Lännestä.

Kuva 274. alavasen. Savitaipale Rihmakulkunoja 2. Taisteluhauta nousee jyrkästi rinteeseen päälle. Luoteesta.

Kuva 275. alaoikea. Savitaipale Rihmakulkunoja 2. Taisteluhautaa. Lännestä.



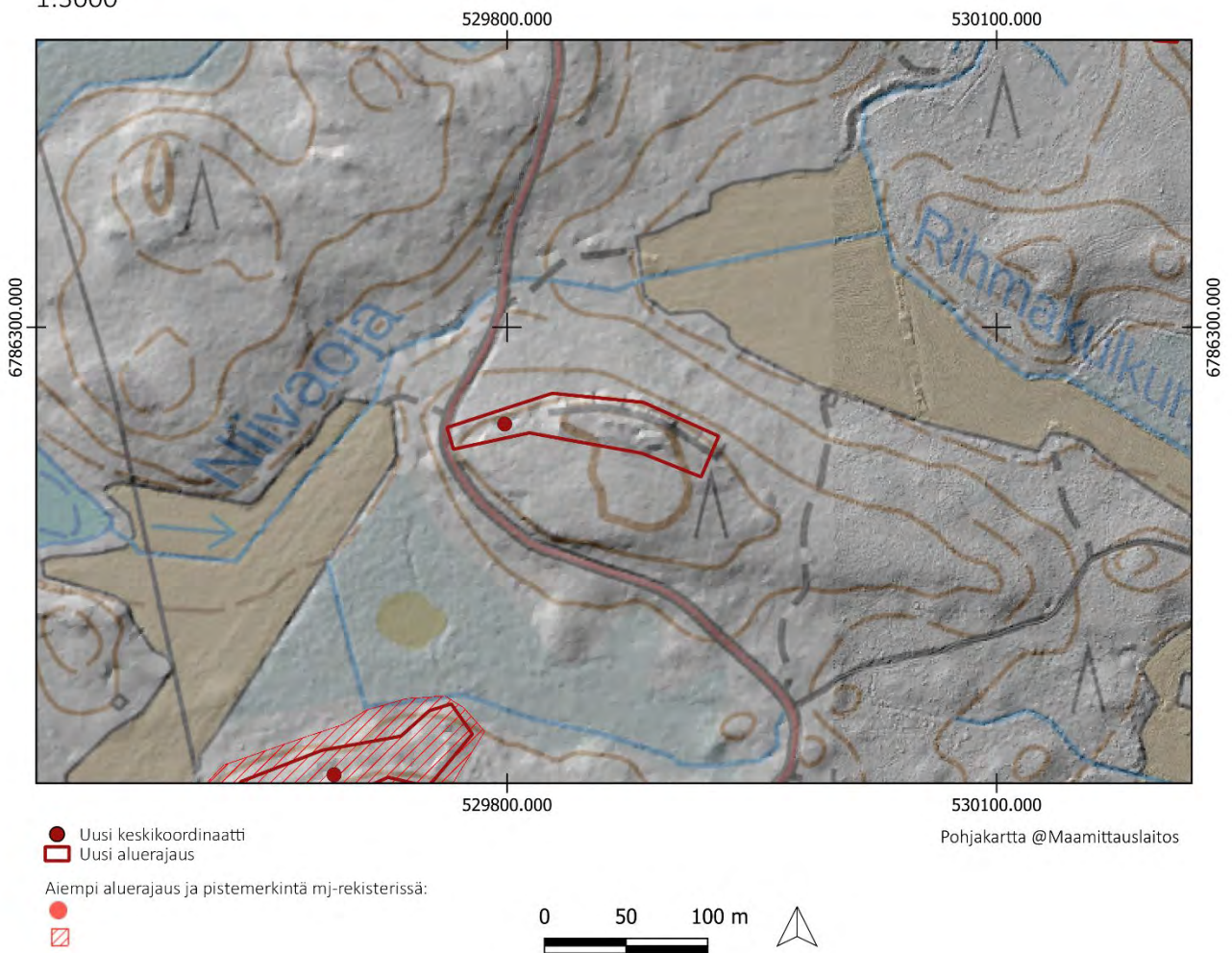


Kuva 276. Savitaipale Rihmakulkunoja 2. Traverssi taisteluhaudassa. Idästä.



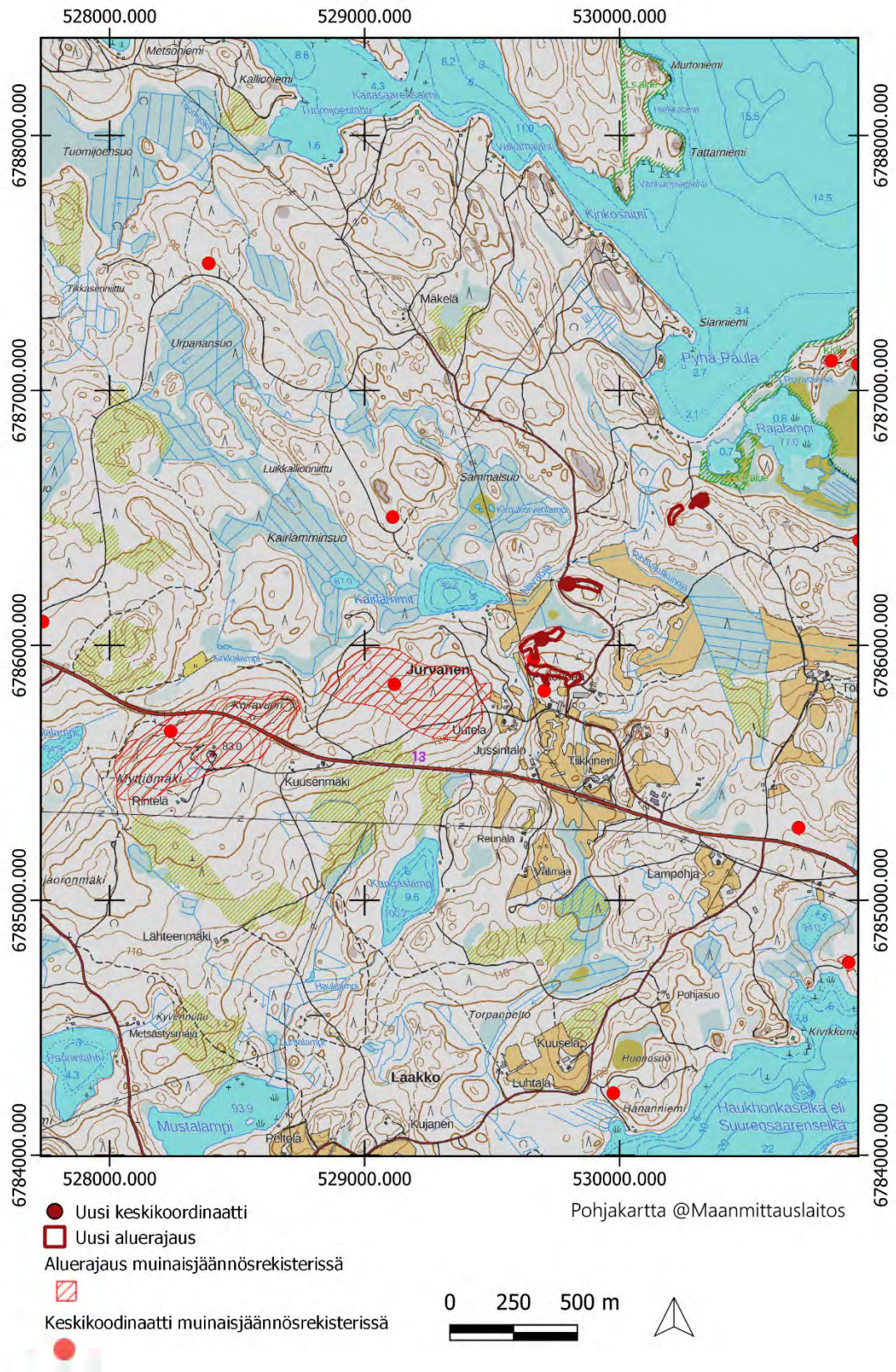
Kuva 277. Savitaipale Rihmakulkunoja 2. Kohde päättyy mahdolliseen tulasemaan. Lounaasta.

SAVITAIPALE RIHMAKULKUNOJA 2
1:3000



SAVITAIPALE Jurvasen puolustusketju

1: 20 000



SAVITAIPALE, PARRANNIEMI 1

PERUSTIEDOT

| | |
|-----------------------------------|---------------------------|
| Muinaisjäännöslaji: | Kiinteä muinaisjäännös |
| Muinaisjäännöstyyppi: | Puolustusvarustukset |
| Tyyppin rakenne: | Taistelukaivannot |
| Ajoitus: | Historiallinen, 1900-luku |
| Keskikoordinaatit (ETRS-TM35FIN): | P: 6793384 I: 535403 |
| Lähikohteet: | Parranniemi 2 |

2022 INVENTOINTI

| | |
|---------------|--------------------|
| Aika: | 22.9.2022 |
| Karttaotteet: | Peruskartta 1:3000 |


Inventointihavainnot:

Kohde on osa ensimmäisen maailmansodan aikaista puolustuslinjaa Savitaipaleella. Se on osa linnoitteita Partakoskella, jossa Partakoskentien strategisesti oleellinen kulkureitti on haluttu sulkea. Rakennusajankohta on 1915–1917.

Kohde sijaitsee Parranniemellä Mullikonlahdentien molemmin puolin. Kohteessa on noin 50 metrin pituudella taisteluhauta, jonka keskiosassa tien itäpuolella on asema, jossa on ampumasektori keski-suuntana 90°. Kyseessä on todennäköisesti raskaalle tulivoimalle tehty asema. Torjuntasuunta on Pohjoiseen kohti Mullikonlahtea. On mahdollista, että asemien on ollut tarkoitus estää maihinnousu Mullikonlahdelta tai jos aseistuksena on ollut kenttätykki, on voitu tulittaa kohti Kautainniemeä.

Kaivantoja on käytetty kaatopaikkana. Tien länsipuolen rakenteet ovat mataloituneet. Kaivannot on louhittu kallioon ja vahvistettu ladotuilla kivillä. Maasto on kuivahkoa kangasta, joka on puustoltaan sekametsää. Puustoa on paikoitellen tiheästi varustuksien kohdalla.

Kohteella ei ole aiempaa merkintää Muinaisjäännösrekisterissä. Se havaittiin rinnevarjosteesta.



Kuva 278. Savitaipale Partaniemi 1. Tulasema. Kaakosta.



Kuva 279. Savitaipale Partaniemi 1. Tien länsipuolen kaivantoa. Koillisesta.

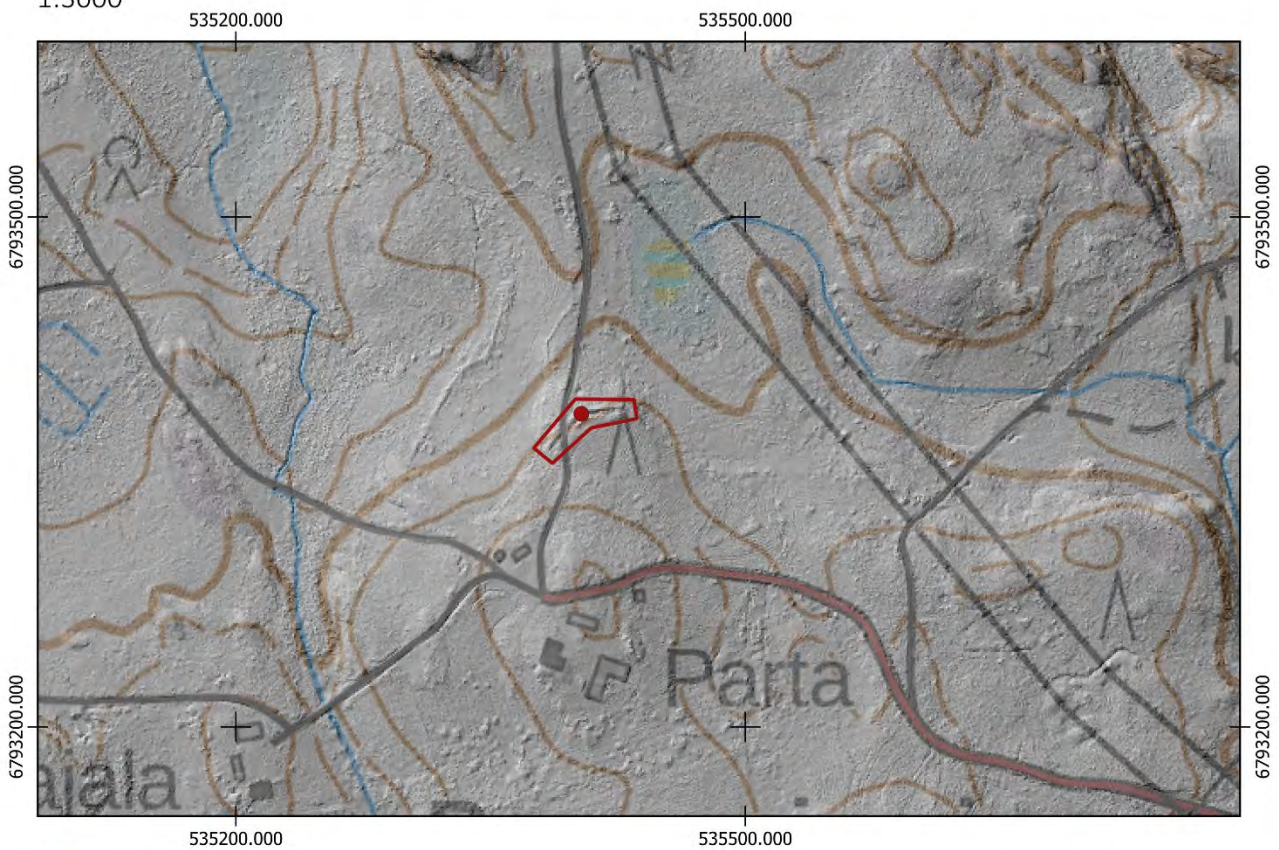


Kuva 280. Savitaipale Partaniemi 1. Jätteitä tien itäpuolen taisteluhaudassa. Kaakosta.



Kuva 281. Savitaipale Partaniemi 1. Tien itäpuolen kaivanto tieltä kuvattuna. Etelästä.

SAVITAIPALE PARRANNIEMI 1
1:3000



- Uusi keskikoordinaatti
- Uusi aluerajaus

Aiempi aluerajaus ja pistemerkitä mj-rekisterissä:

-
-

Pohjakartta @Maamittauslaitos



SAVITAIPALE, PARRANNIEMI 2

PERUSTIEDOT

| | |
|-----------------------------------|---------------------------|
| Muinaisjäännöslaji: | Kiinteä muinaisjäännös |
| Muinaisjäännöstyyppi: | Puolustusvarustukset |
| Tyyppin rakenne: | Taistelukaivannot |
| Ajoitus: | Historiallinen, 1900-luku |
| Keskikoordinaatit (ETRS-TM35FIN): | P: 6793637 I: 535321 |
| Lähikohteet: | Parranniemi 1 |

2022 INVENTOINTI

| | |
|---------------|--------------------|
| Aika: | 22.9.2022 |
| Karttaotteet: | Peruskartta 1:3000 |

Inventointihavainnot:

Kohde on osa ensimmäisen maailmansodan aikaista puolustuslinjaa Savitaipaleella. Se on osa linnoitteita Partakoskella, jossa Partakoskentien strategisesti oleellinen kulkureitti on haluttu sulkea. Rakennusajankohta on 1915–1917.

Kohde sijaitsee Parranniemellä Mullikonlahdentien länsipuolella jyrkän mäen pohjoisrinteellä. Se on noin 250 metrin päässä pohjoisessa kohteesta Parranniemi 1. Kohteessa on noin 40 metrin pituudella kallioon louhittu taisteluhauta, jossa on kaksi asemaa. Toinen asemista on suunnattu pohjoiseen ja toinen länteen. Kyseessä on todennäköisesti raskaalle tulivoimalle tehdyt asemat. Keskimmaisessä asemassa torjuntasuunta on Pohjoiseen kohti Mullikonlahtea. On mahdollista, että asemien on ollut tarkoitus estää maihinnousu Mullikonlahdelta tai jos aseistuksena on ollut kenttätykki, on voitu tulittaa kohti Kautainniemeä. Länsipään asema on mahdollisesti konekivääriasema. Puolustusasema on korkealla mäellä, josta on ollut hyvä näkyvyys kohti Mullikonlahtea.

Rakenteet ovat hyvin säilyneitä. Maasto on kuivahkoa mäntykangasta.

Kohteella ei ole aiempaa merkintää Muinaisjäännösrekisterissä. Se havaittiin rinnevarjosteesta.



Kuva 282. Savitaipale Partanniemi 2. Taisteluhauta rinteelle. Idästä.



Kuva 283. Savitaipale Partanniemi 2. Asema pohjoiseen. Etelästä.

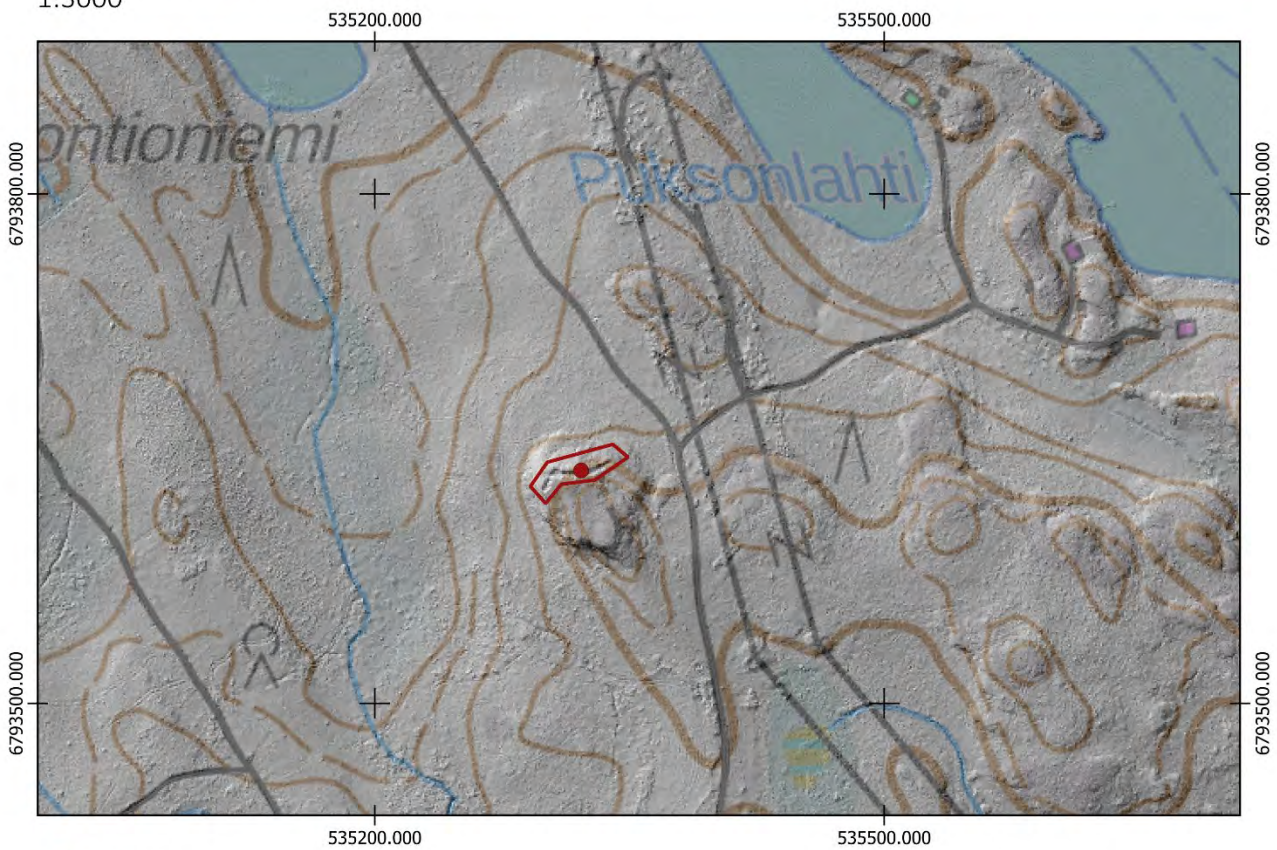


Kuva 284. Savitaipale Partaniemi 2. Asema länteen. Idästä.



Kuva 285. Savitaipale Partaniemi 2. Taisteluhautaa. Lännessä.


SAVITAIPALE PARRANNIEMI 2
1:3000



- Uusi keskikoordinaatti
- Uusi aluerajaus

Aiempi aluerajaus ja pistemerkintä mj-rekisterissä:

-
-



Pohjakartta @Maamittauslaitos

SAVITAIPALE, VUORILAHTI

PERUSTIEDOT

| | |
|-----------------------------------|--------------------------------|
| Muinaisjäännöslaji: | Kiinteä muinaisjäännös |
| Muinaisjäännöstyyppi: | Puolustusvarustukset |
| Tyyppin rakenne: | Taistelukaivannot, yhdyshaudat |
| Ajoitus: | Historiallinen, 1900-luku |
| Keskikoordinaatit (ETRS-TM35FIN): | P: 6793322 I: 536659 |
| Lähikohteet: | Partakoski |

2022 INVENTOINTI

| | |
|---------------|--------------------|
| Aika: | 23.5.2022 |
| Karttaotteet: | Peruskartta 1:3000 |

Inventointihavainnot:

Kohde on osa ensimmäisen maailmansodan aikaista puolustuslinjaa Savitaipaleella. Se on osa linnoitteita Partakoskella, jossa Partakoskentien strategisesti oleellinen kulkureitti on haluttu sulkea. Rakennusajankohta on 1915–1917.

Kohde sijaitsee Partakoskella, Ahvenkoskentien päässä. Kohteessa on viisi lyhyttä taistelu- ja yhdyshautaa Parrankapian eteläpuolisilla rinteillä. Itäisin on Vuorilahden länsipuolisella mäellä, jossa itärinteellä on matala keskeneräinen kaivanto ja länsirinteellä kaksi taisteluhautaa, joiden torjuntasuunta on luode. Pohjoispäässä on tuli- tai tähystysasema. Lännessä rakenteet jatkuvat toisella mäellä, jonka pohjoisrinteellä on yksittäinen tuli- tai tähystysasema pohjoiseen kohti vesistöä. Sen lounaispuolella kaivannot jatkuvat itä-länsi suuntaisella taisteluhaudalla, josta haarautuu etelään lyhyt yhdyshauta. Kyseisen puolustusaseman pohjoispuolella asutuksen välisellä rinteellä on lisäksi maahan kaivettu yhdyshauta, jossa on tuli- tai tähystysasema pohjoiseen. Kohteen muut rakenteet on louhittu kallioon ja vahvistettu ladotuilla kivillä.

Torjuntasuunnat ovat luode-pohjoinen. Maasto on kuivahkoa mäntykangasta. Louhitut rakenteet ovat hyvin säilyneitä.

Kohteella ei ole aiempaa merkintää Muinaisjäännösrekisterissä.



Kuva 286. Savitaipale Vuorilahti. Taisteluhautaa kohteen itäisessä osassa. Koillisesta.



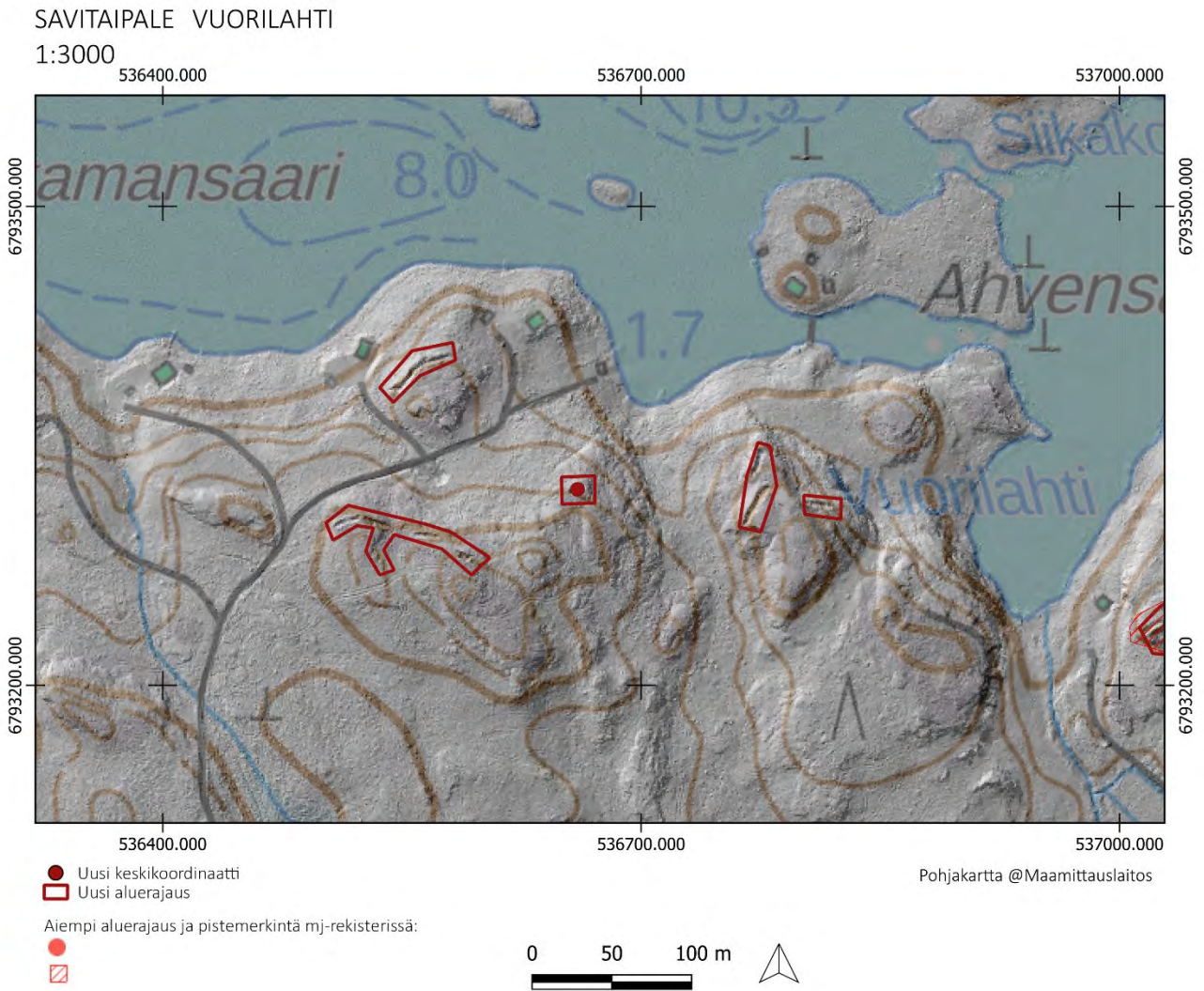
Kuva 287. Savitaipale Vuorilahti. Tuli- tai tähystysasema. Lounaasta.



Kuva 288. Savitaipale Vuorilahti. Taisteluhautaa kohteen eteläisessä osassa. Lännestä.



Kuva 289. Savitaipale Vuorilahti. Konekivääriasema kohteen pohjoisimmassa taisteluhaudassa. Kaakosta.



PERUSTIEDOT

Muinaisjäännöslaji:
 Muinaisjäännöstyyppi:
 Tyypin rakenne:
 Ajoitus:
 Keskikoordinaatit (ETRS-TM35FIN):
 Muut lähteet:

Kiinteä muinaisjäännös
 Puolustusvarustukset
 Taistelukaivannot, yhdyshaudat
 Historiallinen, 1900-luku
 P: 6793322 I: 536659
 Pertti Jurvanen, Eero Kaasalainen & Kai Vaartaja
 (Ensimmäisen maailmansodan maalinnoitteet
 Etelä-Karjalassa, 2004)
 Vuorilahti

Lähikohteet:

2022 INVENTOINTI

Aika: 23.5.2022
 Karttaotteet: Peruskartta 1:3000

Inventointihavainnot:

Kohde on osa ensimmäisen maailmansodan aikaista puolustuslinjaa Savitaipaleella. Se on osa linnoitteita Partakoskella, jossa Partakoskentien strategisesti oleellinen kulkureitti on haluttu sulkea. Rakennusajankohta on 1915–1917.

Kohde sijaitsee Partakoskella, Parraniementien pohjoispuolisilla rinteillä. Kohteessa on puolustusasema yli 600 metrin matkalta pohjoisrinteellä. Taisteluhautaa on kohteen keskiosissa kahdessa linjassa. Kohteessa havaittiin neljä suojahuoneen kuoppaa, joista yksi on erillään puolustusaseman lounaispuolella. Kohteessa havaittiin kolme mahdollista konekivääriasemaa. Torjuntasuuntia ovat koillinen, pohjoinen ja luode. Kohteen taktisena tarkoituksena on ollut sulkea reitit Partakosken kapean kohdan läpi Partakoskentien kautta tai vesistön läpi.

Kohteen itäisiä osia asutuksen välittömässä läheisyydessä ei tarkastettu maastossa. Kohteen keskellä sijaitsee 1790-luvulle ajoittuva Partakosken redutti (1000038884). Lisäksi kohteen länsiosissa maalinnoitteiden keskelle jäävällä niityllä on useita viljaröykkiöitä, jotka erottuvat myös rinnevarjosteessa.

Maasto on pääosin kuivahkoa mäntyvoittoista kangasta. Länsiosat ovat taimikkoisia. Rakenteita on pääasiassa louhittu kallioon sekä vahvistettu ladotuilla kivillä, mutta muutamissa kohdissa myös kaivettu maahan. Louhitut rakenteet ovat säilyneet hyvin.

Kohteelle ehdotetaan uutta pistemerkintää sekä aluerajausta.



Kuva 290. Savitaipale Partakoski. Taisteluhautaa. Keskellä traverssi. Idästä.



Kuva 291. Savitaipale Partakoski. Kohteen luoteisosan taisteluhautaa. Lännestä.



Kuva 292. Savitaipale Partakoski. Mahdollinen tuliasema. Etelästä.



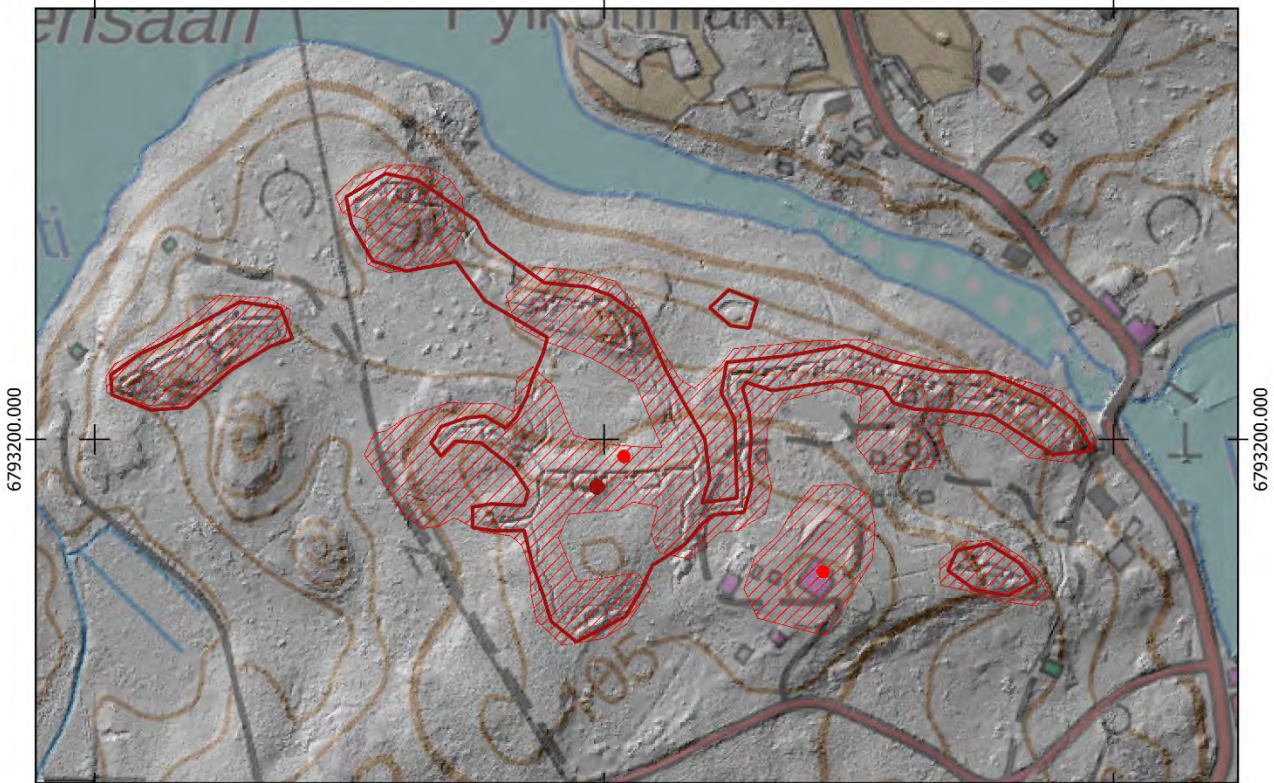
Kuva 293. Savitaipale Partakoski. Taisteluhautaa länsiosissa. Idästä.

SAVITAIPALE PARTAKOSKI

1:3000

537300.000

537600.000



6793200.000

6793200.000

537000.000

537300.000

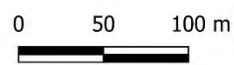
537600.000

- Uusi keskikoordinaatti
- ▭ Uusi aluerajaus

Pohjakartta @Maamittauslaitos

Aiempi aluerajaus ja pistemerkitä mj-rekisterissä:

-
- ▭



SAVITAIPALE, MILJALA

1000017356

PERUSTIEDOT

Muinaisjäännöslaji:

Kiinteä muinaisjäännös

Muinaisjäännöstyyppi:

Puolustusvarustukset

Tyyppin rakenne:

Taistelukaivannot, yhdyshaudat

Ajoitus:

Historiallinen, 1900-luku

Keskikoordinaatit (ETRS-TM35FIN):

P: 6793964 I: 536825

Muut lähteet:

Pertti Jurvanen, Eero Kaasalainen & Kai Vaartaja
(Ensimmäisen maailmansodan maalinnoitteet
Etelä-Karjalassa, 2004)

Lähtökohteet:

Partakoski, Parrankapia

2022 INVENTOINTI

Aika:

22.9.2022

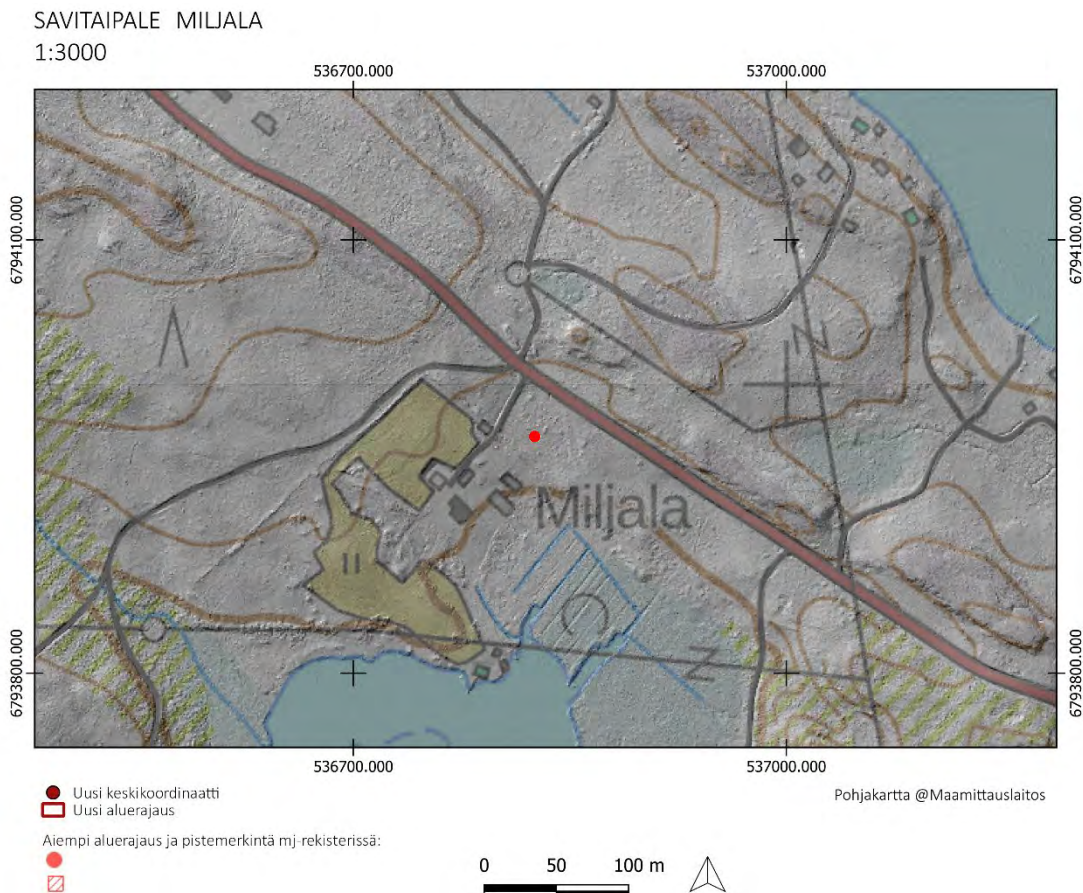
Karttaotteet:

Peruskartta 1:3000

Inventointihavainnot:

Kohde sijaitsee Partakoskella, Partakoskentien länsipuolella Miljalassa lähellä asutusta.

Muinaisjäännösrekisteriin merkityn pistekoordinaatin kohdalla tai ympäristössä ei havaittu puolustusvarustuksia inventoinnissa. Ensimmäisen maailmansodan maalinnoitteet Etelä-Karjalassa-kartoituksen (2004) liitteessä 8.1 kohteeseen on ollut merkittuna konekivääriasema. Välittömästi asutuksen yhteydessä sijaitsevana mahdolliset maalinnoitteet ovat voineet tuhoutua.



SAVITAIPALE, PARRANKAPIA

PERUSTIEDOT

Muinaisjäännöslaji:

Muinaisjäännöstyyppi:

Tyyppin rakenne:

Ajoitus:

Keskikoordinaatit (ETRS-TM35FIN):

Lähikohteet:

Kiinteä muinaisjäännös

Puolustusvarustukset

Taistelukaivannot

Historiallinen, 1900-luku

P: 6793866 I: 536136

Hiekkalahti

2022 INVENTOINTI

Aika:

23.5.2022

Karttaotteet:

Peruskartta 1:3000

Inventointihavainnot:

Kohde on osa ensimmäisen maailmansodan aikaista puolustuslinjaa Savitaipaleella. Se on osa linnoitteita Partakoskella, jossa Partakoskentien strategisesti oleellinen kulkureitti on haluttu sulkea. Rakennusajankohta on 1915–1917.

Kohde sijaitsee Partakoskella, Saikkosentien länsipuolella Niemelässä. Kohteessa on noin 150 metrin mittainen taisteluhauta, jossa on kaksi tähystys- tai tuliasemaa suunnattuna luoteeseen ja länteen. Taisteluhaudan katkaisee keskeltä metsätie. Rakenteet on louhittu maahan sekä osittain kaivettu maahan kohteen keskiosissa. Torjuntasuunnat ovat länsi ja luode.

Maasto on kuivahkoa mäntykangasta.

Kohteella ei ole aiempaa merkintää Muinaisjäännösrekisterissä. Se havaittiin rinnevarjosteesta.



Kuva 294. Savitaipale Parrankapia. Tuliasema taisteluhaudassa kohteen lounaisosassa. Taustalla Kuolimon Parrankapia. Idästä.

Kuva 295. Savitaipale Parrankapia. Lyhyt yhdyshauta johtaa kohteen koillisosan tuliasemaan. Kaakosta.

Kuva 296. Savitaipale Parrankapia. Kohteen koillisosan kivinen traverssi. Idästä.





Kuva 297. Savitaipale Parrankapia. Tuliasema kohteen koillisosassa. Taustalla Kuolimon Parrankapia. Idästä.



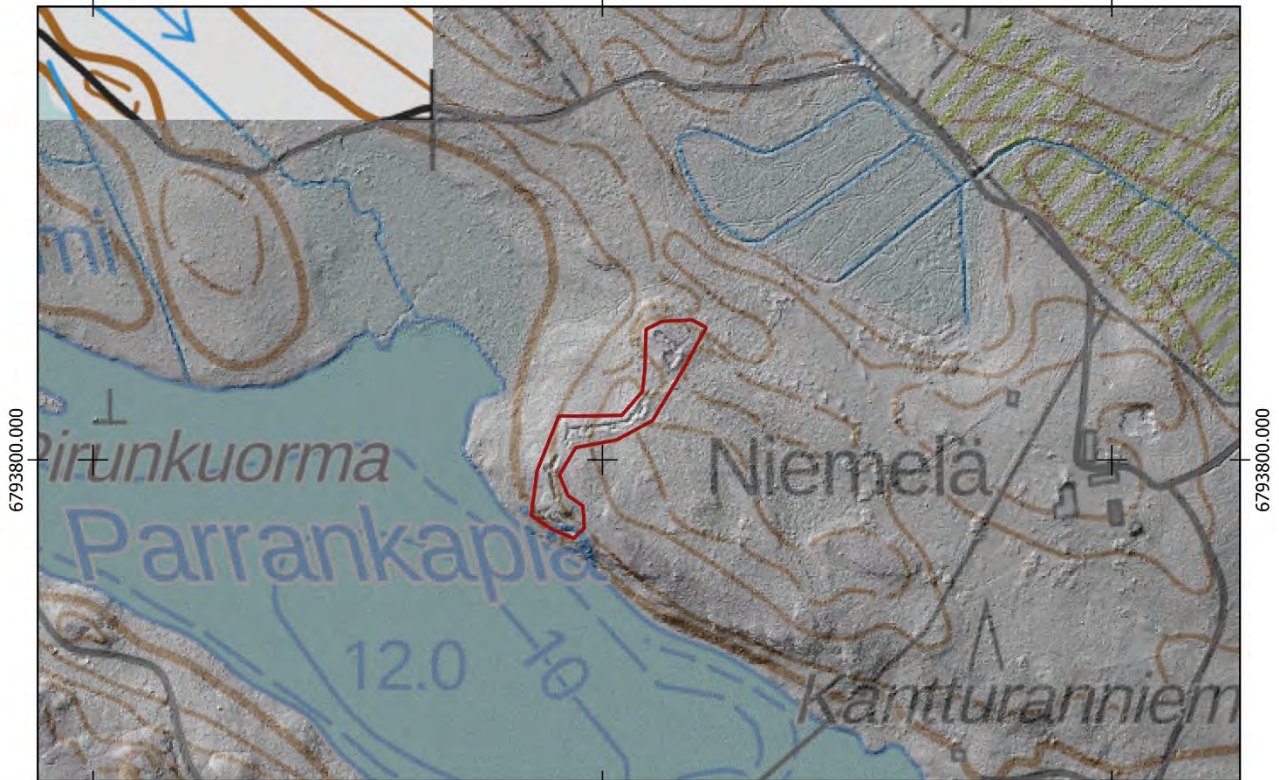
Kuva 298. Savitaipale Parrankapia. Mataloitunut maahan kaivettu traverssi taisteluhaudassa. Koillisesta.

SAVITAIPALE PARRANKAPIA

1:3000
535800.000

536100.000

536400.000



535800.000

536100.000


536400.000

- Uusi keskikoordinaatti
- Uusi aluerajaus

Aiempi aluerajaus ja pistemerkitä mj-rekisterissä:

-
-

Pohjakartta @Maamittauslaitos



SAVITAIPALE, HIEKKALAHTI

1000017357

PERUSTIEDOT

Muinaisjäännöslaji:

Muinaisjäännöstyyppi:

Tyyppin rakenne:

Ajoitus:

Keskikoordinaatit (ETRS-TM35FIN):

Aiemmat tutkimukset:

Muut lähteet:

Kiinteä muinaisjäännös

Puolustusvarustukset

Taistelukaivannot

Historiallinen, 1900-luku

P: 6794292 I: 536363

Esa Hertell & Helena Ranta (tarkastus, 2020)

Pertti Jurvanen, Eero Kaasalainen & Kai Vaartaja
(Ensimmäisen maailmansodan maalinnoitteet
Etelä-Karjalassa, 2004)

Parrankapia

Lähiökohteet:

2022 INVENTOINTI

Karttaotteet:

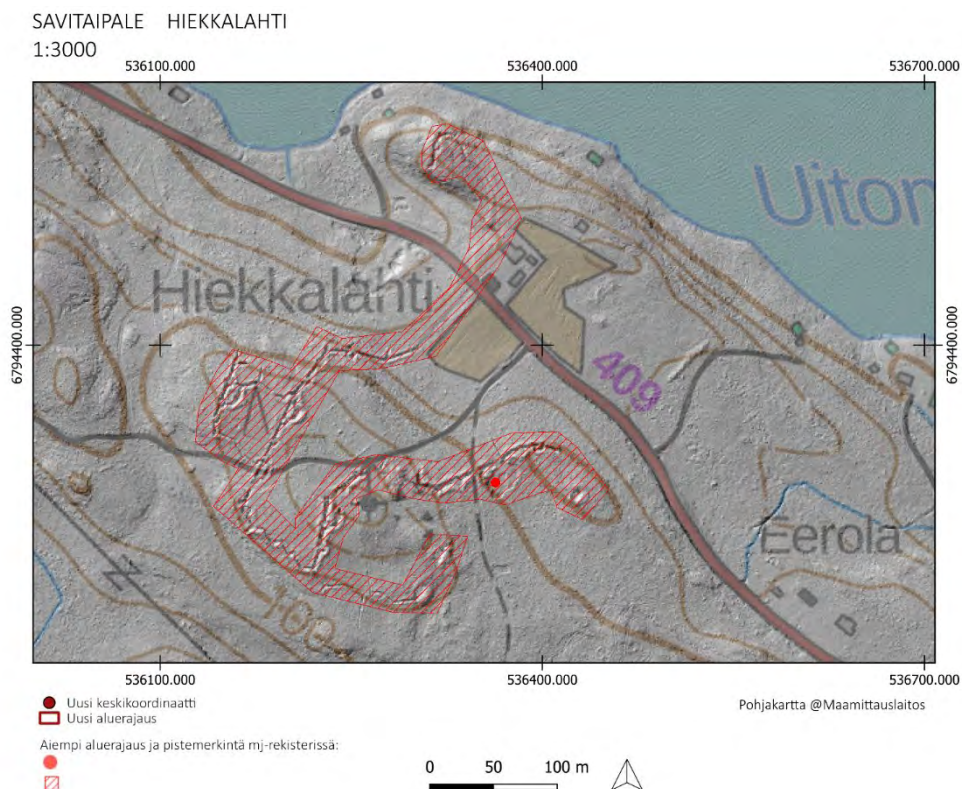
Muinaisjäännösrekisterin kuvaus:

Peruskartta 1:3000

Ensimmäisen maailmansodan puolustusvarustus, joka on tehty Suomenniemen ja Savitaipaleen yhdistävän tien varteen mäelle ja mäeltä kohti Uitonsalmea laskevalle rinteelle. Paikalla on kallioon louhittuja yhdys- ja taisteluhautoja sekä lintaasimonttuja. Taisteluhautojen seinämät on paikoin ladottu kivistä. Alueella on myös maahan kaivettuja yhdys- ja taisteluhautoja. Lisäksi varustusten yhteyteen on kuulunut dynamiittivarasto.

Inventointihavainnot:

Kohde on osa ensimmäisen maailmansodan aikaista puolustuslinjaa Savitaipaleella. Se on osa linnoitteita Partakoskella, jossa Partakoskentien strategisesti oleellinen kulkureitti on haluttu sulkea. Rakennusajankohta on 1915–1917. Kohteelle ei tehty maastotarkastusta. Kohde on ehdolla VARK-kohteeksi (valtakunnallisesti merkittävät arkeologiset kohteet).



PERUSTIEDOT

Muinaisjäännöslaji:
 Muinaisjäännöstyyppi:
 Tyypin rakenne:
 Ajoitus:
 Keskipoordinaatit (ETRS-TM35FIN):
 Aiemmat tutkimukset:

Kiinteä muinaisjäännös
 Puolustusvarustukset
 Taistelukaivannot
 Historiallinen, 1900-luku
 P: 6795211 I: 536676
 Simo Porras & Matti Porras (Savitaipale, Kotkatsaari ja Lapinsalo – Ensimmäisen maailmansodan aikaisten linnoitteiden inventointi 2011–2012, 2013)
 Pertti Jurvanen, Eero Kaasalainen & Kai Vaartaja (Ensimmäisen maailmansodan maalinnoitteet Etelä-Karjalassa, 2004)

Muut lähteet:

2022 INVENTOINTI

Karttaotteet:
 Muinaisjäännösrekisterin kuvaus:

Peruskartta 1:3000
 Kohde on ensimmäisen maailmansodan aikainen puolustusasema. Puolustusasemaan kuuluu maahan kaivettu taistelu-/yhdyshauta, jossa on 6 traverssia. Lisäksi aseman keskivaiheilla on yksi takamaastoon kulkeva lyhyt yhdyshauta.

Inventointihavainnot:

Kohde on osa ensimmäisen maailmansodan aikaista puolustuslinjaa Savitaipaleella. Se on osa linnoitteita Partakoskella, jossa Partakosken strategisesti oleellinen kulkureitti on haluttu sulkea. Rakennusajankohta on 1915–1917.

Kohde sijaitsee Lapinsalon saarella. Kohdetta ei maastotarkastettu.



SAVITAIPALE, KOTKATSAARI

1000022068

PERUSTIEDOT

Muinaisjäännöslaji:
Muinaisjäännöstyyppi:
Tyypin rakenne:
Ajoitus:
Keskikoordinaatit (ETRS-TM35FIN):
Aiemmat tutkimukset:

Kiinteä muinaisjäännös
Puolustusvarustukset
Taistelukaivannot
Historiallinen, 1900-luku
P: 6793440 I: 537971
Simo Porras & Matti Porras (Savitaipale, Kotkatsaari ja Lapinsalo – Ensimmäisen maailmansodan aikaisten linnoitteiden inventointi 2011–2012, 2013)
Pertti Jurvanen, Eero Kaasalainen & Kai Vaartaja (Ensimmäisen maailmansodan maalinnoitteet Etelä-Karjalassa, 2004)

Muut lähteet:

2022 INVENTOINTI

Karttaotteet:
Muinaisjäännösrekisterin kuvaus:

Peruskartta 1:3000
Kohde on ensimmäisen maailmansodan aikainen puolustusasema. Puolustusasemaan kuuluu kallioon louhittu taistelu-/yhdyshauta, jossa on kaksi suurehkoa pesäkettä.

Inventointihavainnot:

Kohde on osa ensimmäisen maailmansodan aikaista puolustuslinjaa Savitaipaleella. Se on osa linnoitteita Partakoskella, jossa Partakosken strategisesti oleellinen kulkureitti on haluttu sulkea. Rakennusajankohta on 1915–1917.

Kohde sijaitsee Partakoskella Kotkatsaarella. Kohdetta ei maastotarkastettu. Kohteelle ehdotetaan aluerajausta rinnevarjosteen perusteella.



PERUSTIEDOT

Muinaisjäännöslaji:
Muinaisjäännöstyyppi:
Tyypin rakenne:
Ajoitus:
Keskikoordinaatit (ETRS-TM35FIN):
Aiemmat tutkimukset:

Kiinteä muinaisjäännös
Puolustusvarustukset
Taistelukaivannot
Historiallinen, 1900-luku
P: 6797076 I: 536922 (mj-rekisteristä)
Simo Porras & Matti Porras (Savitaipale, Kotkatsaari ja Lapinsalo – Ensimmäisen maailmansodan aikaisten linnoitteiden inventointi 2011–2012, 2013)
Pertti Jurvanen, Eero Kaasalainen & Kai Vaartaja (Ensimmäisen maailmansodan maalinnoitteet Etelä-Karjalassa, 2004)
Turponniemi 2

Muut lähteet:

Lähikohteet:

2022 INVENTOINTI

Aika:
Karttaotteet:
Muinaisjäännösrekisterin kuvaus:

23.5.2022
Peruskartta 1:3000

Ensimmäisen maailmansodan aikainen puolustusasema, johon kuuluu kallioon louhittu taistelu-/yhdyshauta mahdollisine konekivääripesäkkeineen, puolustusaseman taustalle kulkeva maahan kaivettu yhdyshauta ja varaston tai parakin kuoppa. Kohde sijaitsee Kuivasensaaren luoteisosassa sijaitsevassa Turponniemessä, niemen länsipäässä olevalla kalliokohoumalla. Kohde on sijoitettu niin, että siitä on pystytty hallitsemaan Turponselältä Vehkaselälle kulkevaa vesireittiä.

Hauta on pohjois-eteläsuuntainen ja se kaartuu pohjoispäässä kohti kollista ja eteläpäässä kohti itää. Sen kokonaispituus on noin 100 metriä, syvyys keskimäärin 1–2 metriä ja leveys keskisyvyydellä 1,5–2,5 metriä. Hauta on louhittu hyvin karkeasti ja se on selvästi jäänyt vain alustavan luohinnan asteelle. Louhintajäte on kasattu rintasuojaksi haudan torjuntasuunnan (luoteeseen, länteen ja lounaaseen) puolelle.

Maasto on suurimmaksi osaksi Saimaan rannalla sijaitsevaa avokalliota. Kalliolla ja sen takamaastossa kasvaa harvaa puustoa. Avokallion pohjois-, länsi- ja eteläpuolella on jyrkkä rinne järveen. Kallion etelä-kaakkoispuolella on kesämökki.

Inventointihavainnot:

Kohde on osa ensimmäisen maailmansodan aikaista puolustuslinjaa Savitaipaleella. Se on osa linnoitteita Partakoskella, jossa Partakosken strategisesti oleellinen kulkureitti on haluttu sulkea. Rakennusajankohta on 1915–1917.

Kohde sijaitsee Kuivaisessa Turponniemen luoteisrinteellä. Turponselälle laskevaan avokallioon on louhittu taisteluhauta, joka on pituudeltaan noin 40 metriä. Eteläpäässä taisteluhauta kaartuu selustaan kohti itään kohti maahan kaivettua suorakaiteen muotoista matalaa painannetta, jonka merkitystä ei tunneta. Taisteluhaudan keskiosissa on asema, joka on kohdistettu etelään / lounaaseen. Toinen asema on pohjoispäässä kohdistettuna luoteeseen / länteen. Kyseessä on mahdollisesti kaksi konekivääri- tai

tähystysasemaa Turponselälle sekä Vehkaselälle. Kohteen sijainti on taktisesti mahdollistanut länsipuolisen maaston sekä vesireitin tarkkailun. Torjuntasuunnat ovat pohjoinen-etelä-akselilla.

Kaivannot on louhittu kalliioon ja seinämät on vahvistettu ladotuilla kivillä. Ne ovat säilyneet hyvin. Taisteluhautaa on käytetty kaatopaikkana. Maasto on kuivaa mäntykangasta Saimalle tyypillisellä kalliolla.

Jurvanen, Kaasalainen & Vaartaja (2004) kartoituksen perusteella kohteen eteläpuolisessa pienessä Korkiasaassa on mahdollisesti asema, joka tulisi tarkastaa maastossa.

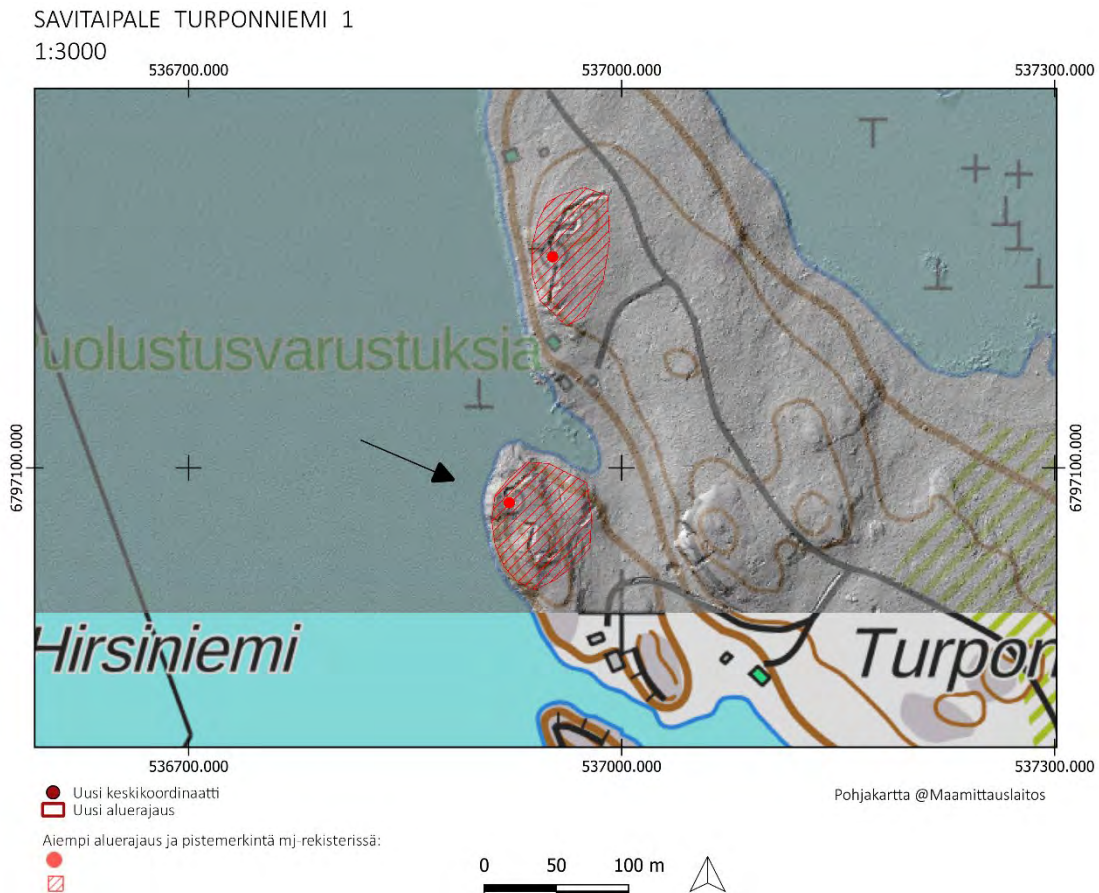
Kohteen Muinaisjäännösrekisterin pistekoordinaattiin ja aluerajaukseen ei ehdoteta muutoksia.



Kuva 299. Savitaipale Turponniemi 1. Kohteen itärintein kuoppa, jonka käyttötarkoitus on epävarma. Lounaasta.



Kuva 300. Savitaipale Turponniemi 1. Taisteluhautaa, takana Saimaan Turponselkä. Etelästä.



PERUSTIEDOT

Muinaisjäännöslaji:
Muinaisjäännöstyyppi:
Tyypin rakenne:
Ajoitus:
Keskikoordinaatit (ETRS-TM35FIN):
Aiemmat tutkimukset:

Kiinteä muinaisjäännös
Puolustusvarustukset
Taistelukaivannot
Historiallinen, 1900-luku
P: 6797246 I: 536952 (mj-rekisteristä)
Simo Porras & Matti Porras (Savitaipale, Kotkatsaari ja Lapinsalo – Ensimmäisen maailmansodan aikaisten linnoitteiden inventointi 2011–2012, 2013)
Pertti Jurvanen, Eero Kaasalainen & Kai Vaartaja (Ensimmäisen maailmansodan maalinnoitteet Etelä-Karjalassa, 2004)
Turponniemi 1

Muut lähteet:

Lähikohteet:

2022 INVENTOINTI

Aika:
Karttaotteet:
Muinaisjäännösrekisterin kuvaus:

23.5.2022
Peruskartta 1:3000

Ensimmäisen maailmansodan aikainen puolustusasema, johon kuuluu osittain maahan kaivettu ja osittain kallioon louhittu taistelu-/yhdyshauta Kuivasensaaren luoteisosassa sijaitsevassa Turponniemessä, niemen pohjoiskärjen länsirannalla. Kohde on sijoitettu niin, että siitä on pystytty hallitsemaan niemen länsipuolitse kulkevaa vesireittiä.

Haudan kokonaispituus on noin 125 metriä, syvyys keskimäärin vajaan 2 metriä ja leveys keskisyvyydellä 2–2,5 metriä. Kohteeseen kuuluu taisteluhaudan pohjoispäässä oleva levennys (mahdollisesti suojatila), pieni traverssi, mahdollinen pesäke, iso traverssi, viemärikaivanto, muurimainen traverssi ja mahdollinen konekivääripesäke.

Maasto on mäntymetsää, jossa kasvaa joitakin koivuja. Haudan etupuolella oleva järvenranta on jyrkkä. Välittömästi kohteen etelä- ja pohjoispuolella on kesämökkkitontit.

Inventointihavainnot:

Kohde on osa ensimmäisen maailmansodan aikaista puolustuslinjaa Savitaipaleella. Se on osa linnoitteita Partakoskella, jossa Partakosken strategisesti oleellinen kulkureitti on haluttu sulkea. Rakennusajankohta on 1915–1917.

Kohde sijaitsee Kuivaisessa Turponniemen luoteisrinteellä, kohteen Turponniemi 1 pohjoispuolella. Länsirinteellä on noin 100 metrin mittainen taisteluhauta. Sen keskikohdassa yhdyshaudat haarautuvat selustaan muodostaen lenkin, jossa on mahdollisesti keskeneräinen suojahuoneen kuoppa. Kohde jatkuu etelään, jossa on yksi tuliasema todennäköisesti konekiväärille. Taisteluhaudassa on myös kaivanto mäen rinteeseen, joka on todennäköisesti vedenlaskuun tarkoitettu. Taisteluhaudassa on kaksi traverssia. Rakenteet on osittain louhittu kallioon sekä vahvistettu ladotuilla kivillä ja osittain kaivettu maahan. Kohteen pohjois- ja eteläpuolilla on asutusta.

Maasto on kuivahkoa mäntykangasta.

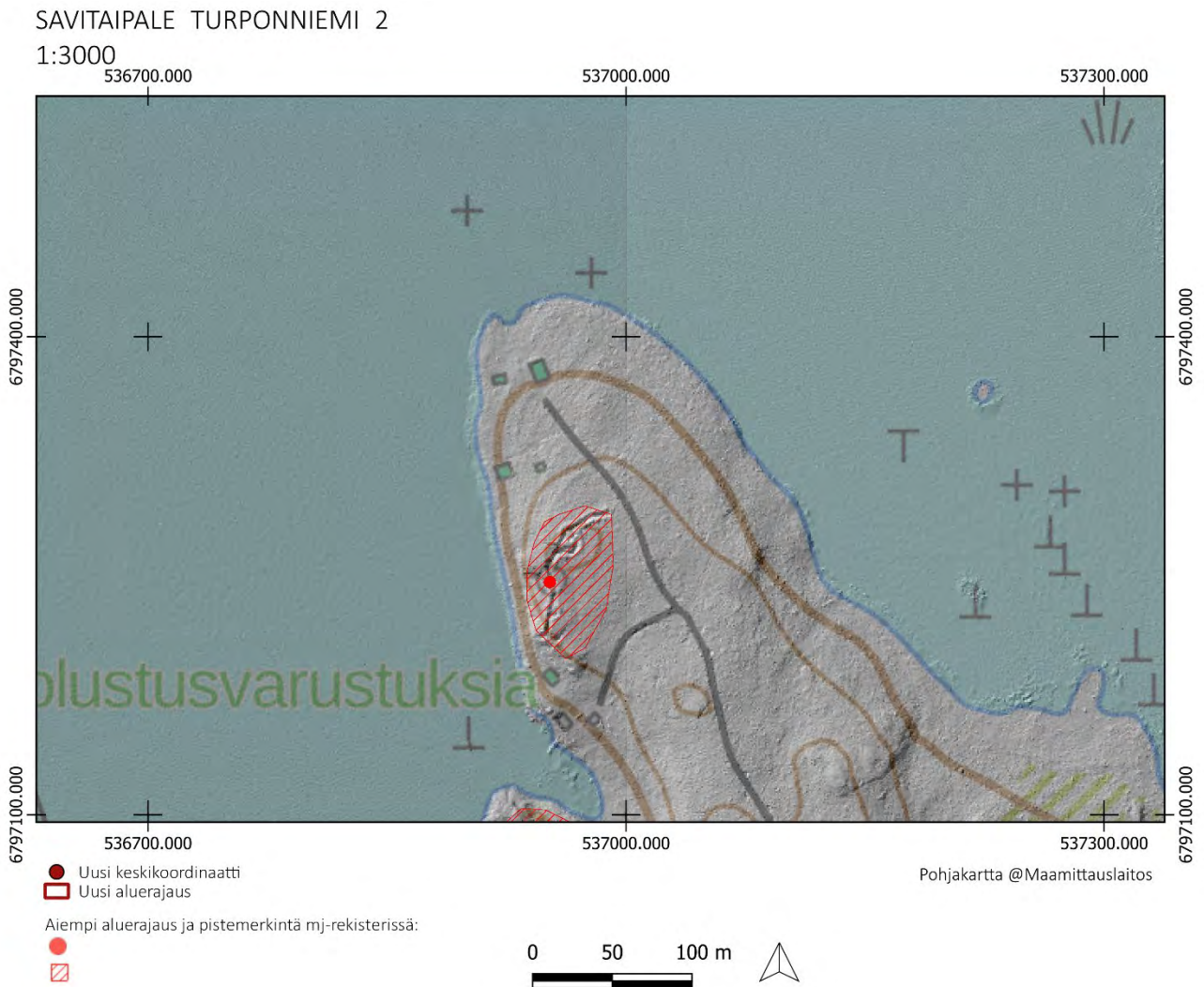
Kohteen Muinaisjäännösrekisterin pistekoordinaattiin ja aluerajaukseen ei ehdoteta muutoksia.



Kuva 301. Savitaipale Turponniemi 2. Tuliaseman aukko. Idästä.

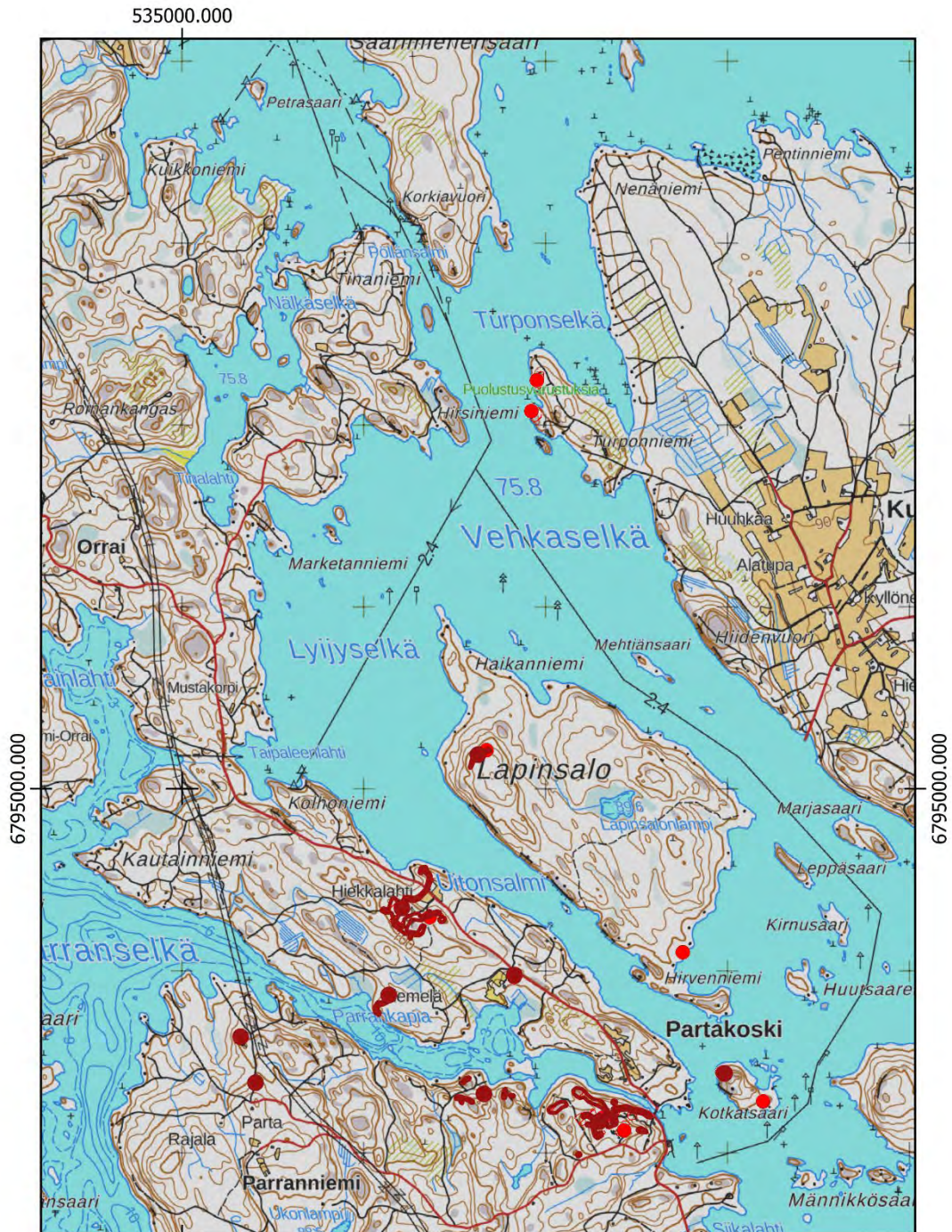


Kuva 302. Savitaipale Turponniemi 2. Taisteluhaudan traverssi. Luoteesta.



SAVITAIPALE Partakosken puolustusvarustukset

1: 30 000



- Uusi keskikoordinaatti
- Uusi aluerajaus
- Aluerajaus muinaisjäännösrekisterissä
- ▣ Keskikoordinaatti muinaisjäännösrekisterissä

Pohjakartta @Maanmittauslaitos

0 250 500 m



7.1.5 LEMI

LEMI, UROLA 1

1000017543

PERUSTIEDOT

Muinaisjäännöslaji:

Muinaisjäännöstyyppi:

Tyypin rakenne:

Ajoitus:

Keskikoordinaatit (ETRS-TM35FIN):

Muut lähteet:

Kiinteä muinaisjäännös

Puolustusvarustukset

Taistelukaivannot

Historiallinen, 1900-luku

P: 6772999 I: 539082

Teemu Okko (Ensimmäisen maailmansodan maalinnoitteet Etelä-Karjalassa, 2004)

Urola 2, Urola 3

Lähikohteet:

2022 INVENTOINTI

Aika:

24.5.2022

Karttaotteet:

Peruskartta 1:3000

Inventointihavainnot:

Kohde on osa ensimmäisen maailmansodan aikaista puolustuslinjaa Lemillä. Se on osa Urolan kylän puolustusvarustuksia, joiden tehtävä oli sulkea reitti Kaihtulantien kautta kaakkoon. Rakennusajankohta on 1915–1917.

Kohde sijaitsee Kaihtulantien molemmin puolin Sissikangas ja Kissämäki nimisillä mäillä. Tien pohjoispuolelta alkaa taisteluhauta, joka kulkee koillisuunnassa mäen pohjoisrinnettä pitkin. Se on hiekkapohjaiseen maahan kaivettu ja rakenteet ovat painuneita ja paikoitellen erittäin matalia. Pohjoispäässä on mahdollinen suojahuoneen kuoppa. Taisteluhauta jatkuu Kaihtulantien eteläpuolella Sissakankaalla Länsirinnettä pitkin etelään päättyen etelään kulkevan tien varteen. Eteläosassa on yksi laaja kallioon louhittu suojahuone. Sissikankaan itärinteelle haarautuu yhdyshauta, joka kulkee itäpuoleisen pellon reunassa. Pellon pohjoispuolella on yksi iso kuoppa, jonka merkitys ei ole selvillä. Kaivannot jatkuvat Kissamäellä, jossa on lyhyt noin 10 metrin pätkä yhdyshautaa tien ja peltojen väliin jäävällä pienellä metsäkolmiolla. Lisäksi Kissamäen länsirinteellä peltojen väliin jäävällä metsäkaistaleella on taisteluhautaa noin 100 metrin pituudella pohjois-länsi suunnassa.

Torjuntasuunnat ovat länsi ja luode. Maasto on kuivahkoa / kuivaa mäntykangasta, joka on paikoitellen taimikkoista ja tiheää puustoltaan.

Kohteelle ehdotetaan uutta pistemerkintää sekä aluerajausta.



Kuva 303. Lemi Urola 1. Taisteluhautaa Sissikankaan eteläosissa. Pohjoisesta.



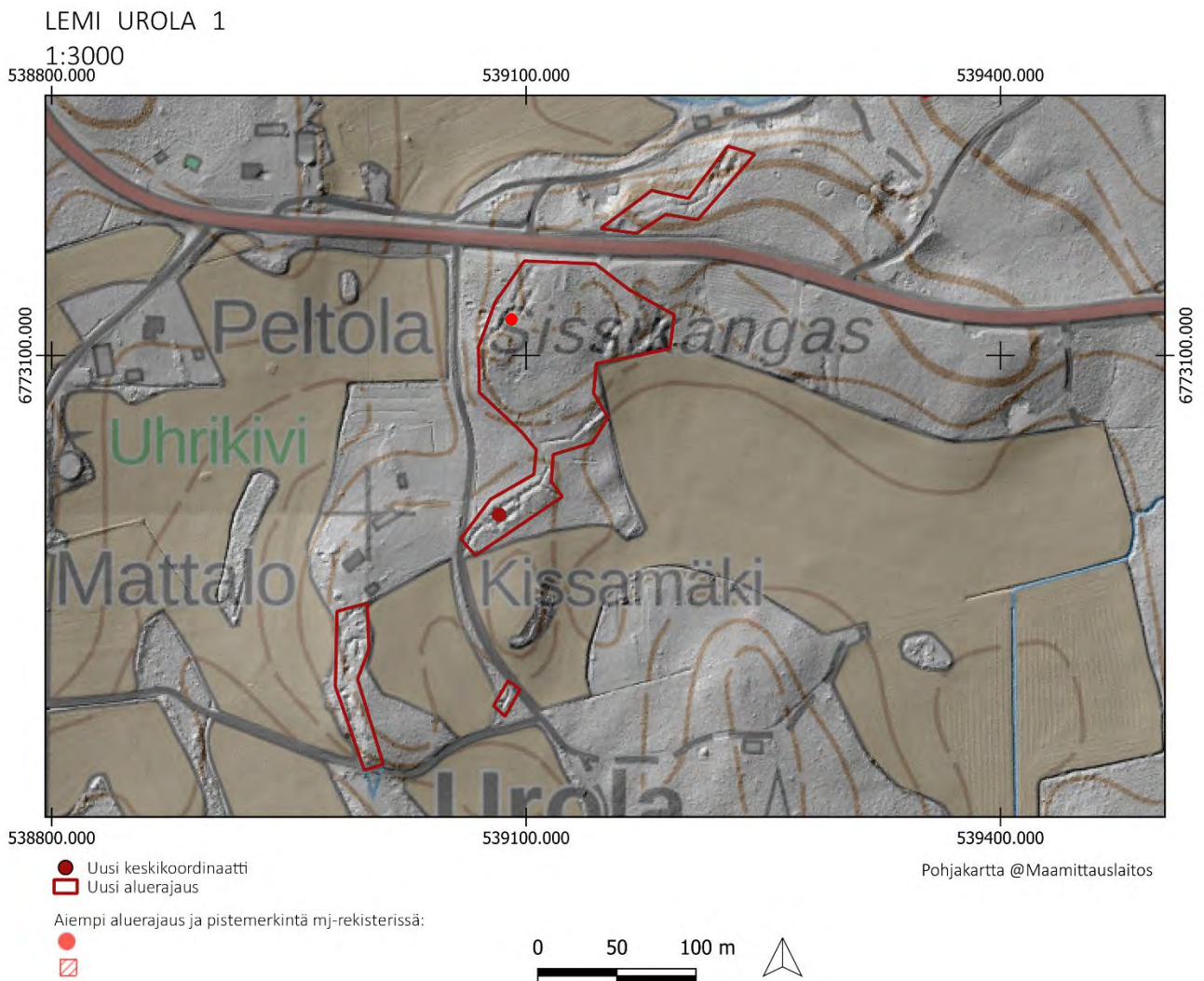
Kuva 304. Lemi Urola 1. Laaja suojatila taisteluhaudan selustan puolella. Koillisesta.



Kuva 305. Lemi Urola 1. Taisteluhautaa lyhyellä kaistaleella peltojen välissä. Koillisesta.



Kuva 306. Lemi Urola 1. Taisteluhautaa kohteen länsiosassa peltojen välisellä metsäkaistaleella.



LEMI, UROLA 2

1000017544

PERUSTIEDOT

Muinaisjäännöslaji:

Muinaisjäännöstyyppi:

Tyyppin rakenne:

Ajoitus:

Keskikoordinaatit (ETRS-TM35FIN):

Muut lähteet:

Lähikohteet:

Kiinteä muinaisjäännös

Puolustusvarustukset

Taistelukaivannot

Historiallinen, 1900-luku

P: 6773457 I: 539262

Teemu Okko (Ensimmäisen maailmansodan maalinnoitteet Etelä-Karjalassa, 2004)

Urola 1, Urola 3

2022 INVENTOINTI

Aika:

24.5.2022

Karttaotteet:

Peruskartta 1:3000

Inventointihavainnot:

Kohde on osa ensimmäisen maailmansodan aikaista puolustuslinjaa Lemillä. Se on osa Urolan kylän puolustusvarustuksia, joiden tehtävä oli sulkea reitti Kaihtulantien kautta kaakkoon. Rakennusajankohta on 1915–1917.

Kohde sijaitsee Kaihtulantien pohjoispuolella Lamminmäellä Liikolammen itäpuolella. Mäen lounaisrinteellä on noin 20 metriä pitkä pohjois-etelä suuntainen taisteluhauta, joka pohjoispäässä kaartuu muodostaen lenkin, jossa taisteluhautaa on kahdessa linjassa. Taisteluhauta on kaivettu maahan. Kohteen rakenteet jatkuvat pohjoisempaan jyrkän kallioseinäisen länsirinteen reunalta, josta taisteluhauta nousee rinteen laelle. Taisteluhauta on noin 90 metriä pitkä, pääosin louhittu kallioon ja osittain vahvistettu ladotuilla kivillä. Torjuntasuunta on länsi.

Maasto on kuivahkoa mäntyvoittoista kangasta. Kohteen pohjoispäässä puusto on osittain tiheää.

Kohteelle ehdotetaan uutta pistemerkintää sekä aluerajausta.



Kuva 307. Lemi Urola 2. Likolammen kaakkoispuolella on lyhyt taisteluhauta. Koillisesta.



Kuva 308. Lemi Urola 2. Matalaa taisteluhautaa rinteen laella. Kaakosta.



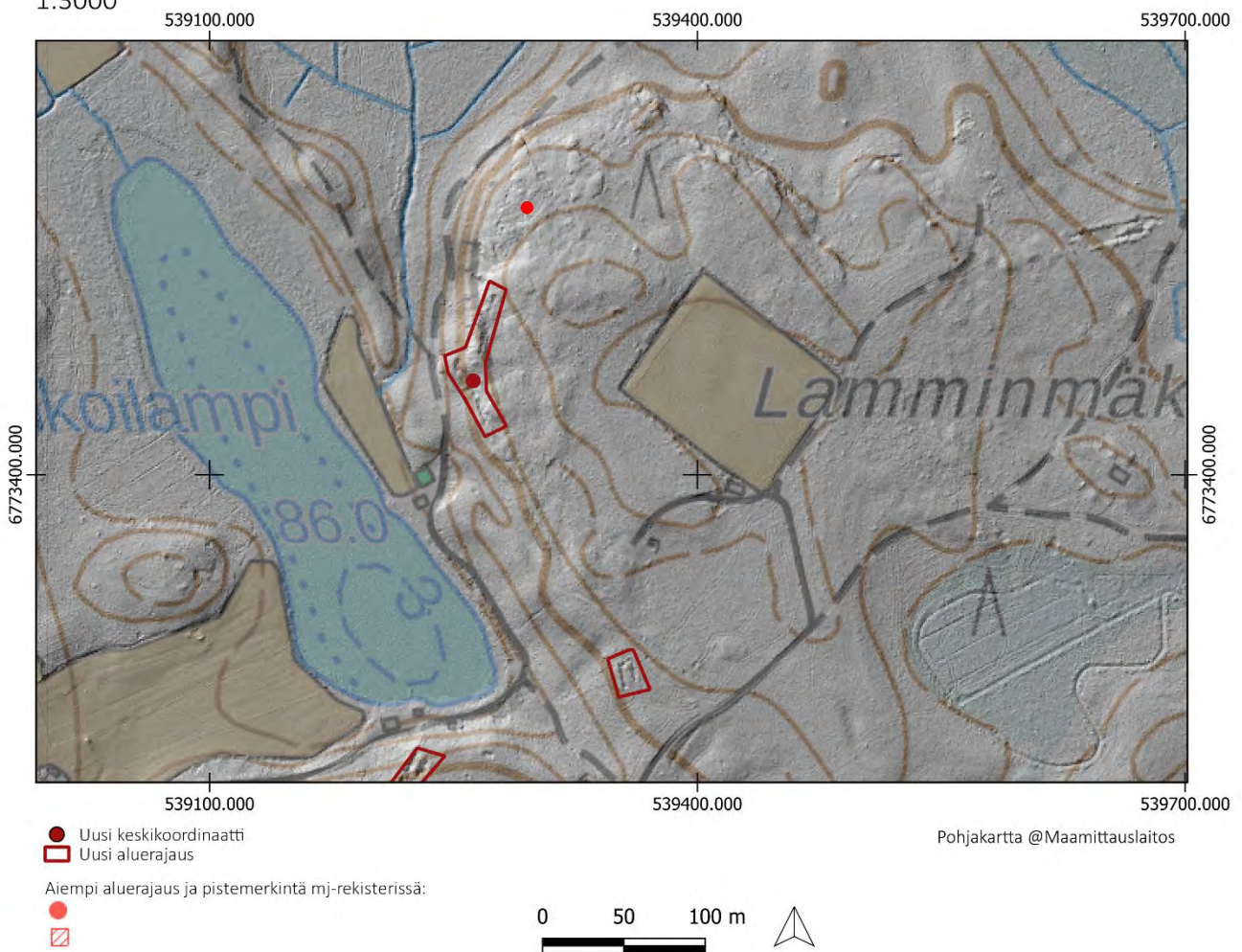
Kuva 309. Lemi Urola 2. Taisteluhautaa kallion jyrkänteiden alla. Kaakosta.



Kuva 310. Lemi Urola 2. Traverssi taisteluhaudassa. Kaakosta.

LEMI UROLA 2

1:3000



LEMI, UROLA 3

1000017545

PERUSTIEDOT

Muinaisjäännöslaji:

Muinaisjäännöstyyppi:

Tyyppin rakenne:

Ajoitus:

Keskikoordinaatit (ETRS-TM35FIN):

Aiemmat tutkimukset:

Muut lähteet:

Lähikohteet:

Kiinteä muinaisjäännös

Puolustusvarustukset

Taistelukaivannot

Historiallinen, 1900-luku

P: 6772916 I: 539681 (mj-rekisteristä)

Esa Hertell (tarkastus, 2020)

Teemu Okko (Ensimmäisen maailmansodan maalinnoitteet Etelä-Karjalassa, 2004)

Urola 1, Urola 2

2022 INVENTOINTI

Aika:

24.5.2022

Karttaotteet:

Peruskartta 1:3000

Inventointihavainnot:

Kohde on osa ensimmäisen maailmansodan aikaista puolustuslinjaa Lemillä. Se on osa Urolan kylän puolustusvarustuksia, joiden tehtävä oli sulkea reitti Kaihtulantien kautta kaakkoon. Rakennusajankohta on 1915–1917.

Kohde sijaitsee Kaihtulantien länsipuolella Multamäen pohjoisrinteellä. Länteen haarautuu pieni hiekkatie, jonka varressa on noin 70 metriä pitkä taisteluhauta länsi-itä suuntaisena. Taisteluhaudassa on kolme traverssia. Itäosissa kaivanto madaltuu ja on mahdollisesti keskeneräinen. Torjuntasuunta on pohjoinen. Taisteluhaudan itäosaa on käytetty kaatopaikkana.

Maasto on länsiosissa kuivahkoa mäntykangasta ja itäosissa tiheää mäntytaimikkoa.

Kohteen olemassa olevaan pistemerkintään ja aluerajaukseen Muinaisjäännösrekisterissä ei ehdoteta muutoksia.



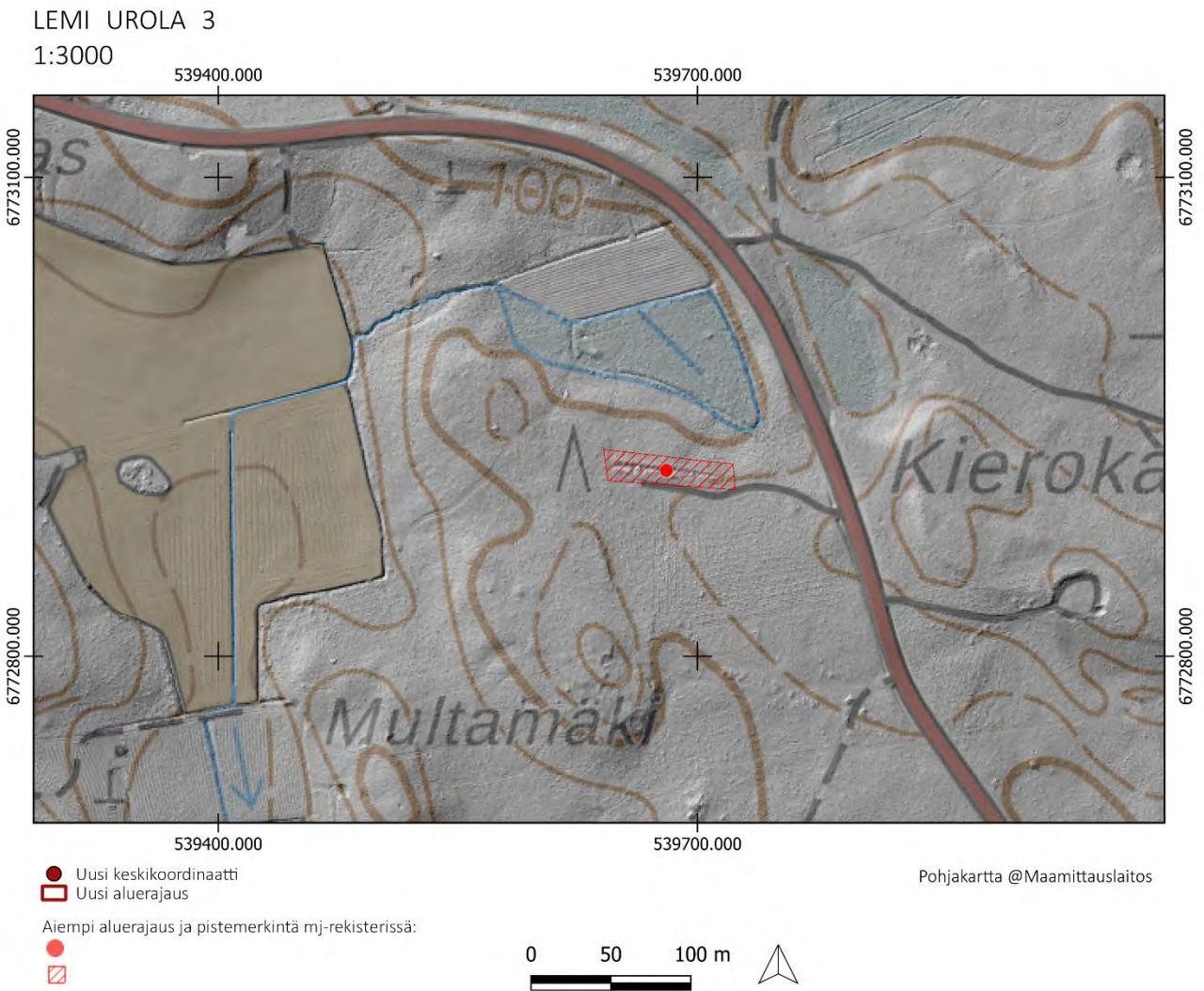
Kuva 311. Lemi Urola 3. Traverssi taisteluhaudassa. Kohde jatkuu itäpäässä matalana kaivantona tiheässä mäntytaimikossa. Lännestä.



Kuva 312. Lemi Urola 3. Traverssi taisteluhaudassa. Idästä.



Kuva 313. Lemi Urola 3. Taisteluhaudan itäistä osaa on käytetty kaatopaikkana. Lounaasta.



LEMI, SUURIVUORI

PERUSTIEDOT

| | |
|-----------------------------------|---------------------------|
| Muinaisjäännöslaji: | Kiinteä muinaisjäännös |
| Muinaisjäännöstyyppi: | Puolustusvarustukset |
| Tyyppin rakenne: | Taistelukaivannot |
| Ajoitus: | Historiallinen, 1900-luku |
| Keskikoordinaatit (ETRS-TM35FIN): | P: 6772643 I: 539271 |
| Lähikohteet: | Urola 1, Urola 3 |

2022 INVENTOINTI

| | |
|---------------|--------------------|
| Aika: | 24.5.2022 |
| Karttaotteet: | Peruskartta 1:3000 |

Inventointihavainnot:

Kohde on osa ensimmäisen maailmansodan aikaista puolustuslinjaa Lemillä. Se on osa Urolan kylän puolustusvarustuksia, joiden tehtävä oli sulkea reitti Kaihtulantien kautta kaakkoon. Rakennusajankohta on 1915–1917.

Kohde sijaitsee Kaihtulantien länsipuolella Suurivuorella. Korkean mäen päällä on länsirinteellä taisteluhautaa sekä kahden ison lohkareen väliin louhittu tuli- tai tähystysasema. Taisteluhauta ulottuu noin 30 metrin pituudelta länsirinteen laella ja siinä on traverseja. Pohjoisrinteellä taisteluhauta jatkuu itärinteelle. Taisteluhauta on pääosin kaivettu maahan.

Torjuntasuunnat ovat luode-lounas. Koska mäki on hyvin korkea muuhun ympäristöön suhteutettuna, on se tarjonnut näkymän kauas länteen.

Maasto on kuivahkoa mäntykangasta. Rakenteiden läpi on ajanut metsäkone ja niiden päälle on kasattu hakkuujätteitä. Rakenteiden välittömässä läheisyydessä on tehty laikkumätästystä.

Kohteella ei ole aiempaa pistemerkintää sekä aluerajausta Muinaisjäännösrekisterissä. Kohde havaittiin rinnevarjosteesta.



Kuva 314. Lemi Suurivuori. Kallioon louhittu suoja, josta on pystytty tähystämään sekä ampumaan luoteeseen ja länteen peltoaukeille. Taustalla Kivijärven Urolanlahti. Idästä.



Kuva 315. Lemi Suurivuori. Taisteluhautaa ja traverseja. Kohteella oli tehty metsätöitä juuri ennen maastotarkastusta. Koillisesta.

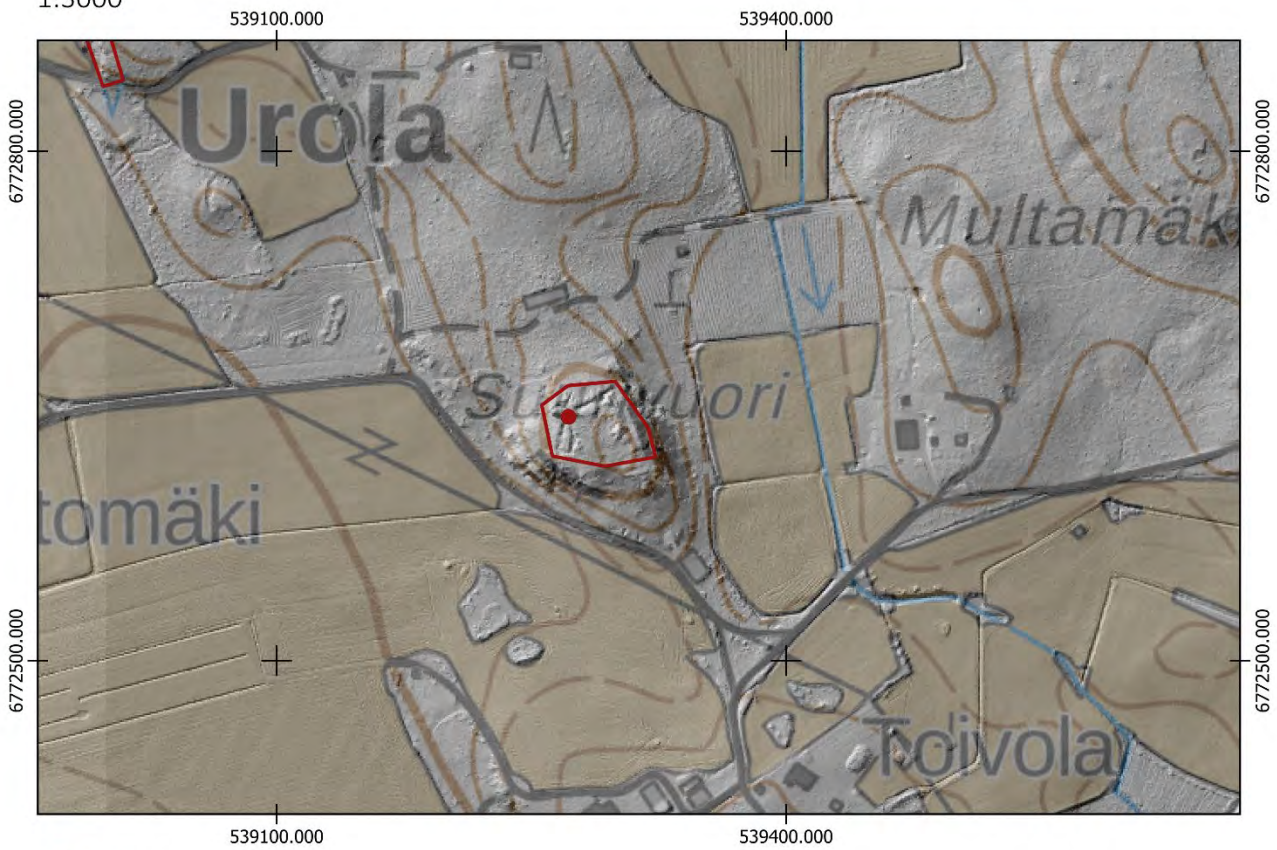


Kuva 316. Lemi Suurivuori. Matala traverssi. Pohjoisesta.



Kuva 317. Lemi Suurivuori. Näkymä länteen taisteluhaudalta. Idästä.

LEMI SUURIVUORI
1:3000




- Uusi keskikoordinaatti
- ▭ Uusi aluerajaus

Aiempi aluerajaus ja pistemerkintä mj-rekisterissä:

-
- ▭

Pohjakartta @Maamittauslaitos



LEMI, KANGASMÄENHARJU

PERUSTIEDOT

| | |
|-----------------------------------|---------------------------|
| Muinaisjäännöslaji: | Kiinteä muinaisjäännös |
| Muinaisjäännöstyyppi: | Puolustusvarustukset |
| Tyyppin rakenne: | Taistelukaivannot |
| Ajoitus: | Historiallinen, 1900-luku |
| Keskikoordinaatit (ETRS-TM35FIN): | P: 6775289 I: 545736 |
| Lähikohteet: | Kourharju |

2022 INVENTOINTI

| | |
|---------------|--------------------|
| Aika: | 16.9.2022 |
| Karttaotteet: | Peruskartta 1:3000 |

Inventointihavainnot:

Kohde on osa ensimmäisen maailmansodan aikaista puolustuslinjaa Lemillä. Se on osa Kangasmäen kylän puolustusvarustuksia, joiden tehtävä oli sulkea reitti Mikkeliintien kautta kaakkoon. Rakennusajankohta on 1915–1917.

Kohde sijaitsee Mikkeliintien länsipuolella Savitaipaleen ja Lappeenrannan puolivälissä. Mikkeliintieltä etelään johtavan Vesikiventien länsipuolella on Kangasmäenharju-niminen harju, jonka luoteisrinteellä on taisteluhauta. Se on noin 200 metriä pitkä koillis-lounas suuntaisena etenevä kaivanto. Taisteluhauta on matala ja jäänyt keskeneräiseksi. Lounaisosasta taisteluhautaa on tuhoutunut metsätöiden seurauksena noin 20 metrin matkalta. Taisteluhaudassa on useita traverseja. Torjuntasuunta on luode.

Maasto kohteessa on kuivahkoa mäntyvoittoista kangasta. Pohjoispäässä on pusikkoista ja aluskasvillisuus runsasta. Etelämpänä taisteluhauta on mäntytaimikossa.

Kohteella ei ole aiempaa pistemerkintää tai aluerajausta Muinaisjäännösrekisterissä. Se havaittiin rinnevarjosteesta.



Kuva 318. Lemi Kangasmäenharju. Taisteluhaudan pohjoispää. Taustalla Mustalampi. Kaakosta.



Kuva 219. Lemi Kangasmäenharju. Erittäin matalaa taisteluhautaa kohteen keskiosissa. Koillisesta.

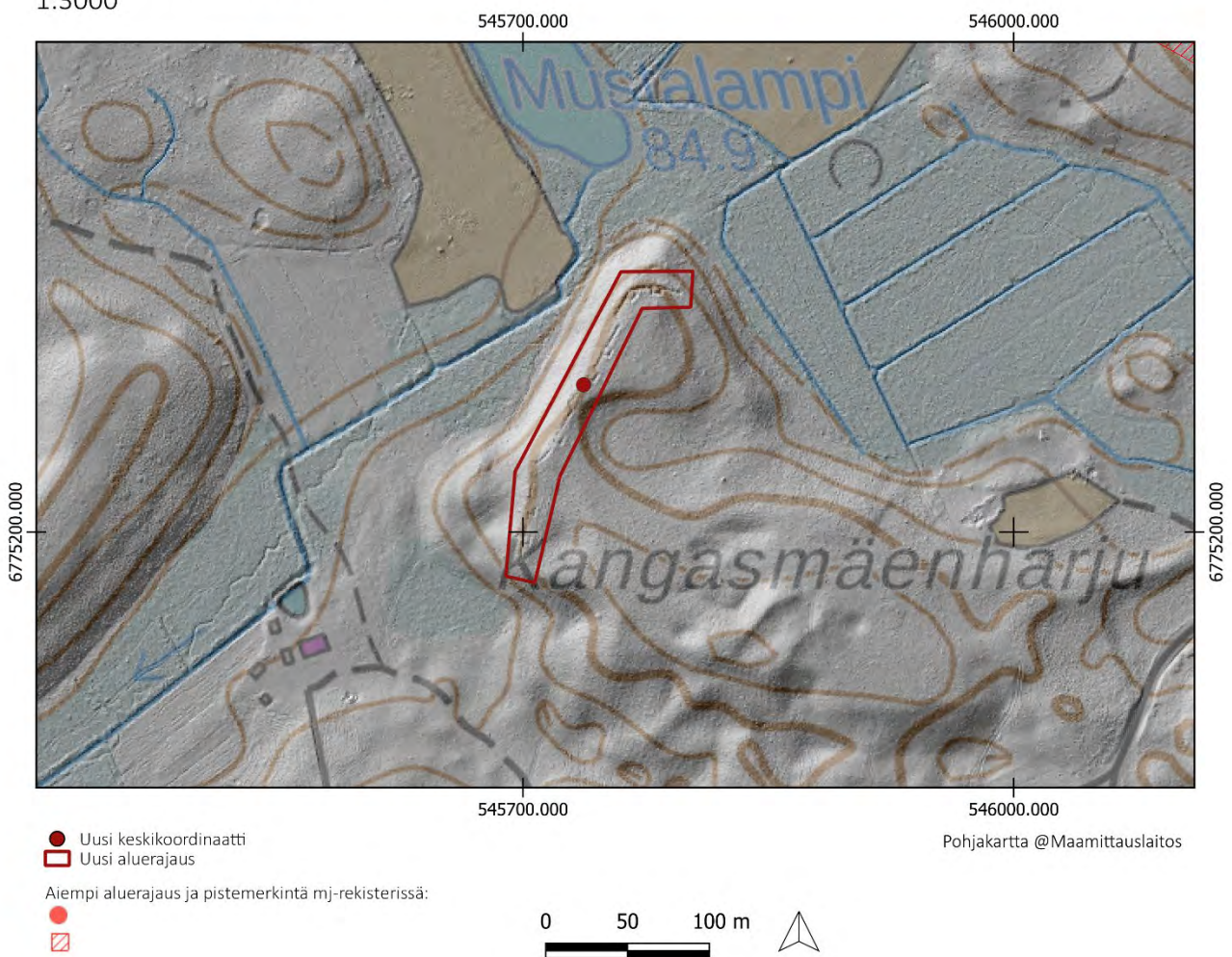


Kuva 320. Lemi Kangasmäenharju. Keskeneräinen taisteluhauta jatkuu hakatun aukon eteläpuolella. Etelästä.



Kuva 321. Lemi Kangasmäenharju. Lyhyttä yhdyshautaa kohteen keskiosissa. Koillisesta.

LEMI KANGASMÄENHARJU
1:3000



LEMI, KOURHARJU

1000017552

PERUSTIEDOT

Muinaisjäännöslaji:

Muinaisjäännöstyyppi:

Tyyppin rakenne:

Ajoitus:

Keskikoordinaatit (ETRS-TM35FIN):

Muut lähteet:

Lähikohteet:

Kiinteä muinaisjäännös

Puolustusvarustukset

Taistelukaivannot

Historiallinen, 1900-luku

P: 6775652 I: 546204

Teemu Okko (Ensimmäisen maailmansodan maalinnoitteet Etelä-Karjalassa, 2004)

Kangasmäenharju

2022 INVENTOINTI

Aika:

16.9.2022

Karttaotteet:

Peruskartta 1:5000

Inventointihavainnot:

Kohde on osa ensimmäisen maailmansodan aikaista puolustuslinjaa Lemillä. Se on osa Kangasmäen kylän puolustusvarustuksia, joiden tehtävä oli sulkea reitti Mikkelin tien kautta kaakkoon. Rakennusajankohta on 1915–1917.

Kohde sijaitsee Mikkelin tien länsipuolella Savitaipaleen ja Lappeenrannan puolivälissä. Kourharjun luoteisrinteellä kulkee noin 330 metrin mittainen taisteluhauta. Pohjoispäässä taisteluhauta muodostaa kolmion muotoisen lenkin. Kohteen itäpäässä lähellä Vesikiventietä on suuri kaivanto, joka vaikuttaa luonnonmuodostelmalta tai myöhemmältä kaivannolta. Sen profiilista alkaa lyhyt noin 40 metrin mittainen yhdyshauta luoteeseen. Sen pohjoispuolella on lisäksi keskeneräinen vajaan 40 metrin mittainen taisteluhauta. Kohteen eteläosassa on noin 75 metrin mittainen taisteluhauta noin 80 metrin päässä luoteispuolisesta taisteluhaudasta muodostaen osittain kaksi linjaa ja syvyysporrastuksen kohteeseen. Molemmassa taisteluhaudoissa on traverseja. Torjuntasuunta on pääosin luode, ja osittain koillinen Mikkelin tietä kohti. Kohteen kaivannot jatkuvat Kalalammen pohjoispuolisella mäellä, jonka länsirinteellä on taisteluhautamuodostelma. Sen kaakkoispuolella on lisäksi vajaan 70 metrin mittainen taisteluhauta. Kohteen rakenteet on pääosin louhittu kallioon sekä osittain kaivettu maahan. Kaivantojen seinämiä on vahvistettu ladotuilla kivillä. Kaivannot ovat painuneita.

Maasto on tuoretta kuusivoittoista kangasta. Sammalpeite on runsas. Kohteen luoteisosissa etummainen taisteluhauta kulkee aukolla, jossa on runsaasti aluskasvillisuutta ja kaivantoja on vaikea erottaa. Kalalammen pohjoispuolisessa osassa itäisin taisteluhauta on aukolla, jossa rakenteet peittyvät pusikkoisessa kasvillisuudessa.



Kohteelle ehdotetaan uutta pistemerkintää sekä uutta aluerajausta.

Kuva 322. Lemi Koukharju. Taisteluhautaa kohteen pohjoisosissa. Etelästä.

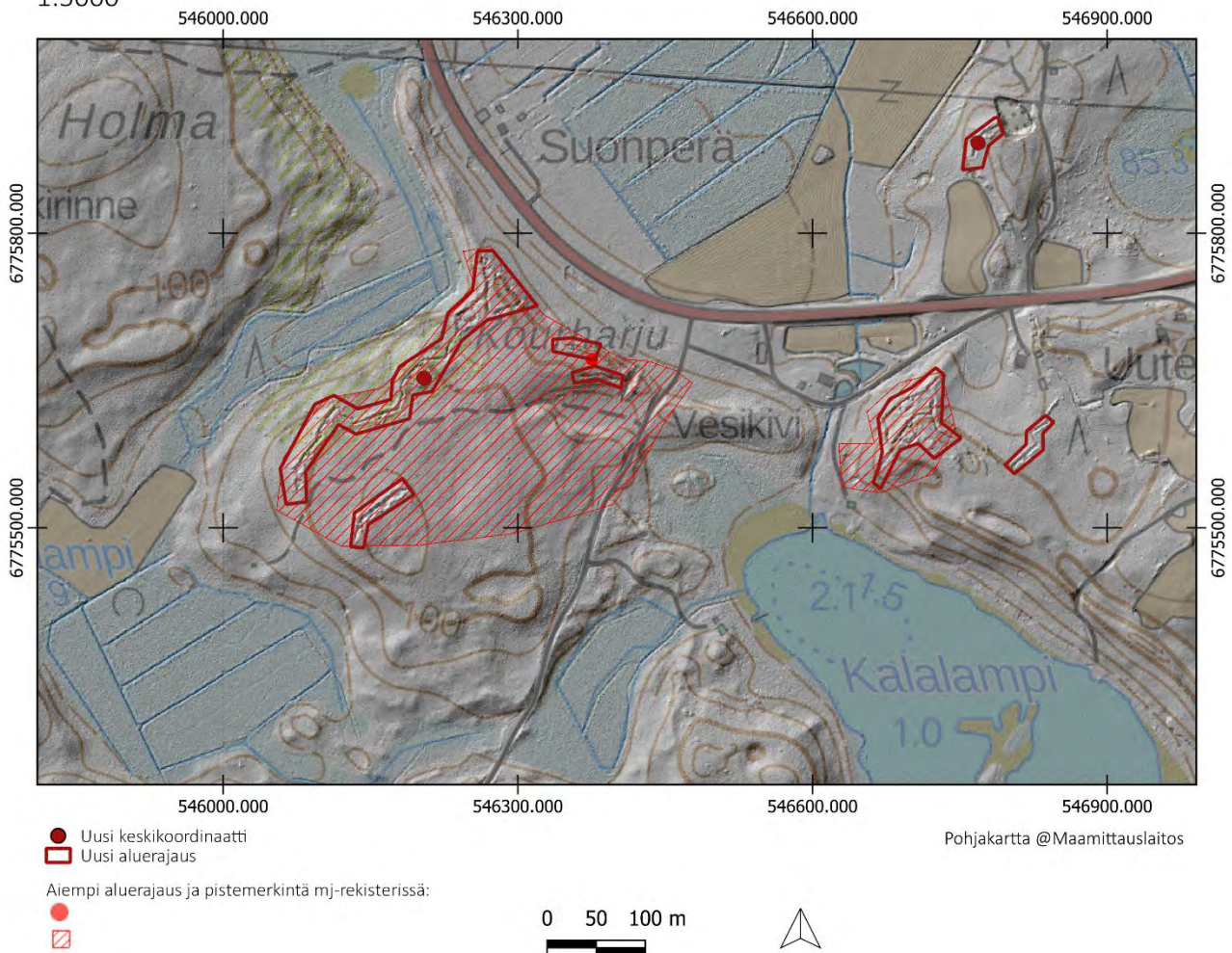


Kuva 323. Lemi Koukharju. Kohteen itäisin taisteluhauta Kalalammen pohjoispuolella. Lounaasta.



Kuva 324. Lemi Koukharju. Kohteen itäisen puolen taisteluhautaa Kalalammen pohjoispuolella. Taisteluhauta on louhittu kallioon. Lounaasta.

LEMI KOURHARJU
1:5000



LEMI, RAUHALA

PERUSTIEDOT

| | |
|-----------------------------------|---------------------------|
| Muinaisjäännöslaji: | Kiinteä muinaisjäännös |
| Muinaisjäännöstyyppi: | Puolustusvarustukset |
| Tyypin rakenne: | Taistelukaivannot |
| Ajoitus: | Historiallinen, 1900-luku |
| Keskikoordinaatit (ETRS-TM35FIN): | P: 6775891 I: 546768 |
| Lähikohteet: | Koukharju |

2022 INVENTOINTI

| | |
|---------------|--------------------|
| Aika: | 16.9.2022 |
| Karttaotteet: | Peruskartta 1:3000 |

Inventointihavainnot:

Kohde on osa ensimmäisen maailmansodan aikaista puolustuslinjaa Lemillä. Se on osa Kangasmaen kylän puolustusvarustuksia, joiden tehtävä oli sulkea reitti Mikkeltien kautta kaakkoon. Rakennusajankohta on 1915–1917.

Kohde sijaitsee Mikkeltien itäpuolella Savitaipaleen ja Lappeenrannan puolivälissä. Kohteessa on hiekkakuopan eteläpuolisella mäellä länsirinteellä noin 50 metrin mittainen taisteluhauta, joka päättyy hiekkakuoppaan. Taisteluhauta on kaivettu maahan ja siinä on kaksi traverssia. Torjuntasuunnat ovat länsi ja luode.

Kohteella ei ole aiempaa pistemerkintää tai aluerajausta Muinaisjäännösrekisterissä. Kohde havaittiin rinnevarjosteesta.

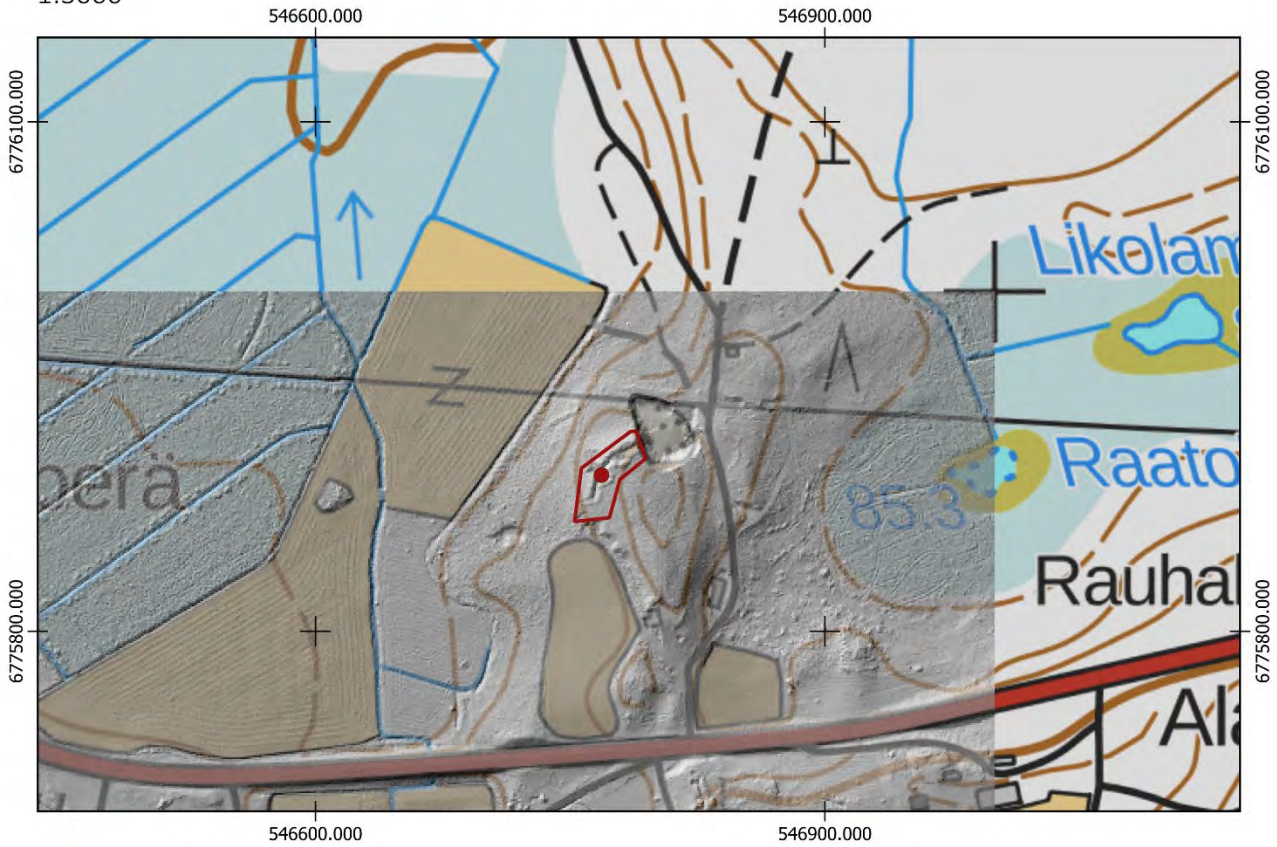


Kuva 325. Lemi Rauhala. Taisteluhaudan eteläosan traverssi. Lounaasta.



Kuva 326. Lemi Rauhala. Pohjoisempi traverssi. Koillisesta.

LEMI RAUHALA
1:3000

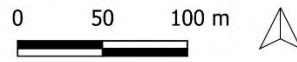


- Uusi keskikoordinaatti
- Uusi aluerajaus

Aiempi aluerajaus ja pistemerkintä mj-rekisterissä:

-
-

Pohjakartta @Maamittauslaitos



LEMI, SINKKO

PERUSTIEDOT

| | |
|-----------------------------------|---------------------------|
| Muinaisjäännöslaji: | Kiinteä muinaisjäännös |
| Muinaisjäännöstyyppi: | Puolustusvarustukset |
| Tyyppin rakenne: | Taistelukaivannot |
| Ajoitus: | Historiallinen, 1900-luku |
| Keskikoordinaatit (ETRS-TM35FIN): | P: 6770638 I: 542920 |
| Lähikohteet: | Hattumäki |

2022 INVENTOINTI

| | |
|---------------|--------------------|
| Aika: | 24.5.2022 |
| Karttaotteet: | Peruskartta 1:3000 |

Inventointihavainnot:

Kohde on osa ensimmäisen maailmansodan aikaista puolustuslinjaa Lemillä. Se on osa puolustusvarustuksia Lahnajärven ja Syntymäisen välisellä kankaalla Lemin keskustan pohjoispuolella, joiden tehtävä on ollut sulkea reitti Kaihtulantietä pitkin kaakkoon. Rakennusajankohta on 1915–1917.

Kohde sijaitsee Kaihtulanmäen länsipuolella Mikonlahden pohjoispuolisella rinteellä. Kyseessä on noin 120 metrin mittainen taisteluhauta etelä-pohjois suuntaisesti sekä yhdyshauta, joka haarautuu etelään. Pohjoispäässä kaivanto päättyy lähelle jokea kuoppaan, joka on todennäköisesti suojahuoneen kuoppa. Taisteluhauta on todennäköisesti jatkunut tien toisella puolella ja yhdistynyt Hattumäen kohteeseen. Torjuntasuunta on mahdollisesti luode. Rakenteet on kaivettu maahan ja ne ovat painuneita.

Maasto kohteessa on tuoretta kuusivoittoista kangasta.

Kohteella ei ole aiempaa pistemerkintää tai aluerajausta Muinaisjäännösrekisterissä. Se havaittiin rinnevarjosteesta.



Kuva 327. Lemi Sinkko. Taistelu- ja yhdyshautaa. Etelästä.



Kuva 328. Lemi Sinkko. Taisteluhautaa. Lännestä.

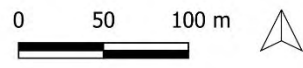
LEMI SINKKO
1:3000



- Uusi keskipunkti
- Uusi aluerajaus

Aiempi aluerajaus ja pistemerkintä mj-rekisterissä:

-
-



LEMI, HATTUMÄKI

1000015784

PERUSTIEDOT

Muinaisjäännöslaji:
Muinaisjäännöstyyppi:
Tyypin rakenne:
Ajoitus:
Keskikoordinaatit (ETRS-TM35FIN):
Muut lähteet:

Kiinteä muinaisjäännös
Puolustusvarustukset
Taistelukaivannot
Historiallinen, 1900-luku
P: 6770777 I: 543106 (mj-rekisteristä)
Teemu Okko (Ensimmäisen maailmansodan maalinnoitteet Etelä-Karjalassa, 2004)
Sinkko

Lähikohteet:

2022 INVENTOINTI

Aika:
Karttaotteet:
Kuvaus Muinaisjäännösrekisterissä:

24.5.2022
Peruskartta 1:3000

Hannaojan itäpuolella, Hattumäessä on taisteluhautaa, joka jatkuu lähes yhtenäisenä Pekonkankaan kautta Palolaan ja Ritämäkeen, päättyen litiän tiehen (tie n:o 380). Taistelu- ja yhteyshautaa on yhteensä 2 kilometriä. Hattumäen asemien takana Taurissa olleen varavankilan vankien v. 1943 kaivama panssariestekaivanto. Tämä asema sulkee Lahnajärven-Syntymäisen järvikannaksen.

Inventointihavainnot:

Kohde on osa ensimmäisen maailmansodan aikaista puolustuslinjaa Lemillä. Se on osa puolustusvarustuksia Lahnajärven ja Syntymäisen välisellä kankaalla Lemin keskustan pohjoispuolella, joiden tehtävä on ollut sulkea reitti Kaihtulantietä pitkin kaakkoon. Rakennusajankohta on 1915–1917.

Kohde sijaitsee Kaihtulantien itäpuolella Hattumäki-nimisellä rinteellä. Tien molemmin puolin kulkee pohjois-eteläsuuntaisesti toisen maailmansodan aikainen panssariestekaivanto, joka on pituudeltaan lähes 400 metriä. Lisäksi kohteessa on noin 200 metriä pitkä taisteluhauta mäen länsirinteellä. Siitä haarautuu lyhyt yhdyshauta rinteiden laelle mäen luoteispuolelta, jossa on kallioon louhittu mahdollinen tähystys- tai tulenjohtoasema. Taisteluhauta sekä asema ovat joko ensimmäisen tai toisen maailmansodan aikaisia. Ensimmäisen maailmansodan aikaisten kaivantojen torjuntasuunta on luode ja toisen maailmansodan aikaisten rakenteiden torjuntasuunnat ovat akselilla koillinen-kaakko. Kohteessa on opastekyltti.

Maasto on kuivahkoa mäntyvoittoista kangasta.

Kohteen pistekoordinaatille sekä aluerajaukselle ei ehdoteta muutoksia.



Kuva 329. Lemi Hattumäki. Opastekyltti kohteella. Etelästä.

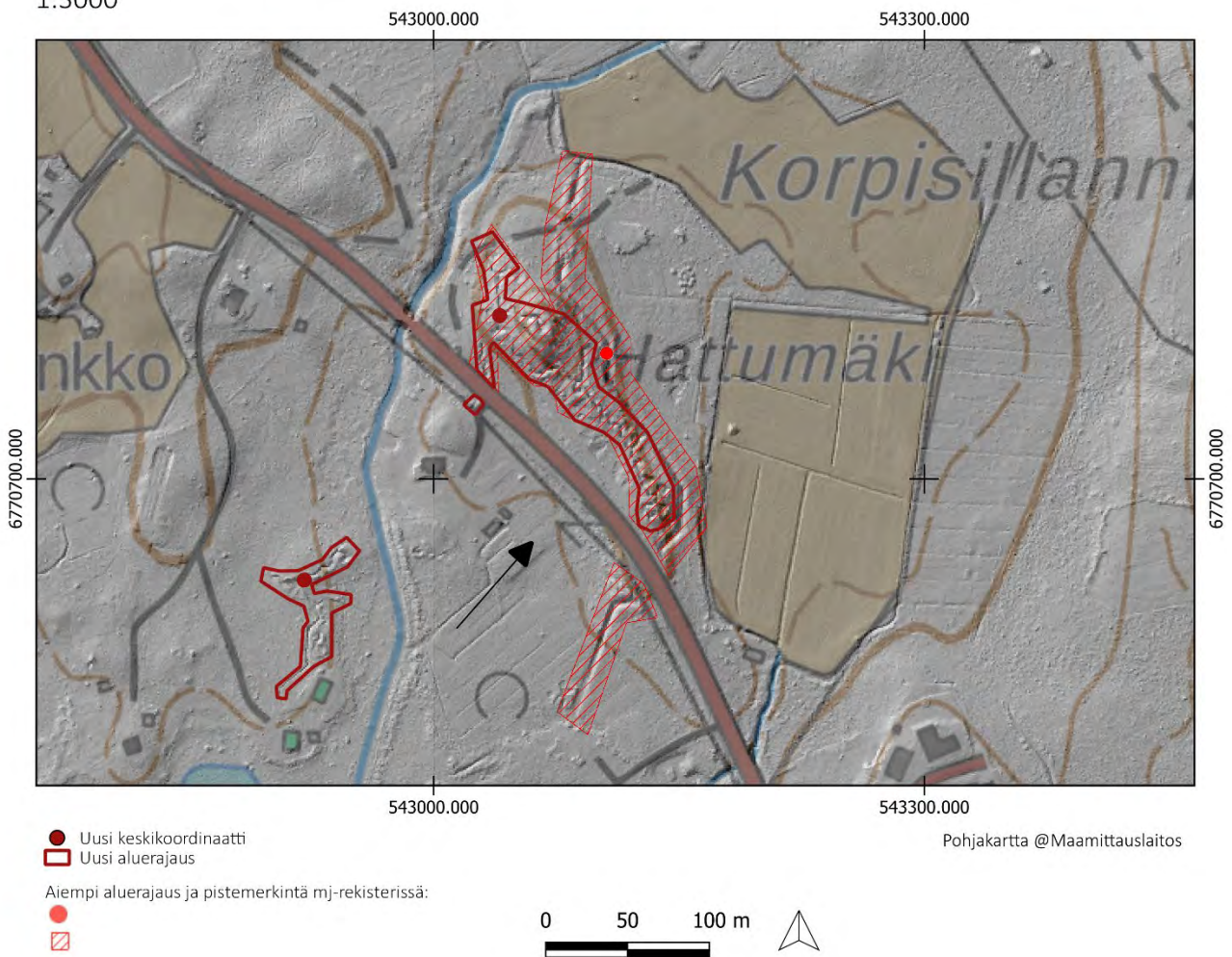


Kuva 330. Lemi Hattumäki. Taisteluhautaa. Pohjoisesta.



Kuva 331. Lemi Hattumäki. Kohteessa on rakenteita sekä ensimmäisen että toisen maailmansodan ajalta. Kuvan louhittu asema on todennäköisesti toisen maailmansodan aikainen. Pohjoisesta.

LEMI HATTUMÄKI
1:3000



LEMI, PEKONKANGAS**1000015783**

PERUSTIEDOT

Muinaisjäännöslaji:

Muinaisjäännöstyyppi:

Tyypin rakenne:

Ajoitus:

Keskikoordinaatit (ETRS-TM35FIN):

Aiemmat tutkimukset:

Muut lähteet:

Lähikohteet:

Kiinteä muinaisjäännös

Puolustusvarustukset

Taistelukaivannot

Historiallinen, 1900-luku

P: 6770768 I: 544205 (mj-rekisteristä)

John Lagerstedt (Salpalinja, inventointi, 2011)

Teemu Okko (Ensimmäisen maailmansodan maalinnoitteet Etelä-Karjalassa, 2004)

Hattumäki

2022 INVENTOINTI

Aika:

Karttaotteet:

Kuvaus Muinaisjäännösrekisterissä:

-

Peruskartta 1:5000

Kohteessa on ensimmäisen ja toisen maailmansodan aikaisia varustuksia, joista jälkimmäiset ovat osa Salpalinjan puolustusketjua, jonka rakentaminen aloitettiin 1940. Kohde sijaitsee kolmessa osassa Lahnajärven ja Syntymäinen-nimisen järven välisellä kannaksella. Länsiosassa Hattumäen laella on kentälinnoitettu korsi ja yhdyshautaa, jotka voivat olla ensimmäisen tai toisen maailmansodan aikaisia varustuksia. Hattumäen kaakkoispuolella on toisen maailmansodan aikainen panssarivaunun kaivantoeste. Kohteen itäosassa on Kastaisenniitun länsipuolella kentälinnoitettuja taisteluhautoja, jotka saattavat olla osin ensimmäisen sekä toisen maailmansodan aikaisia. Varustusten eteläpuolella on toisen maailmansodan aikainen, maahan kaivettu panssarivaunun kaivantoeste.

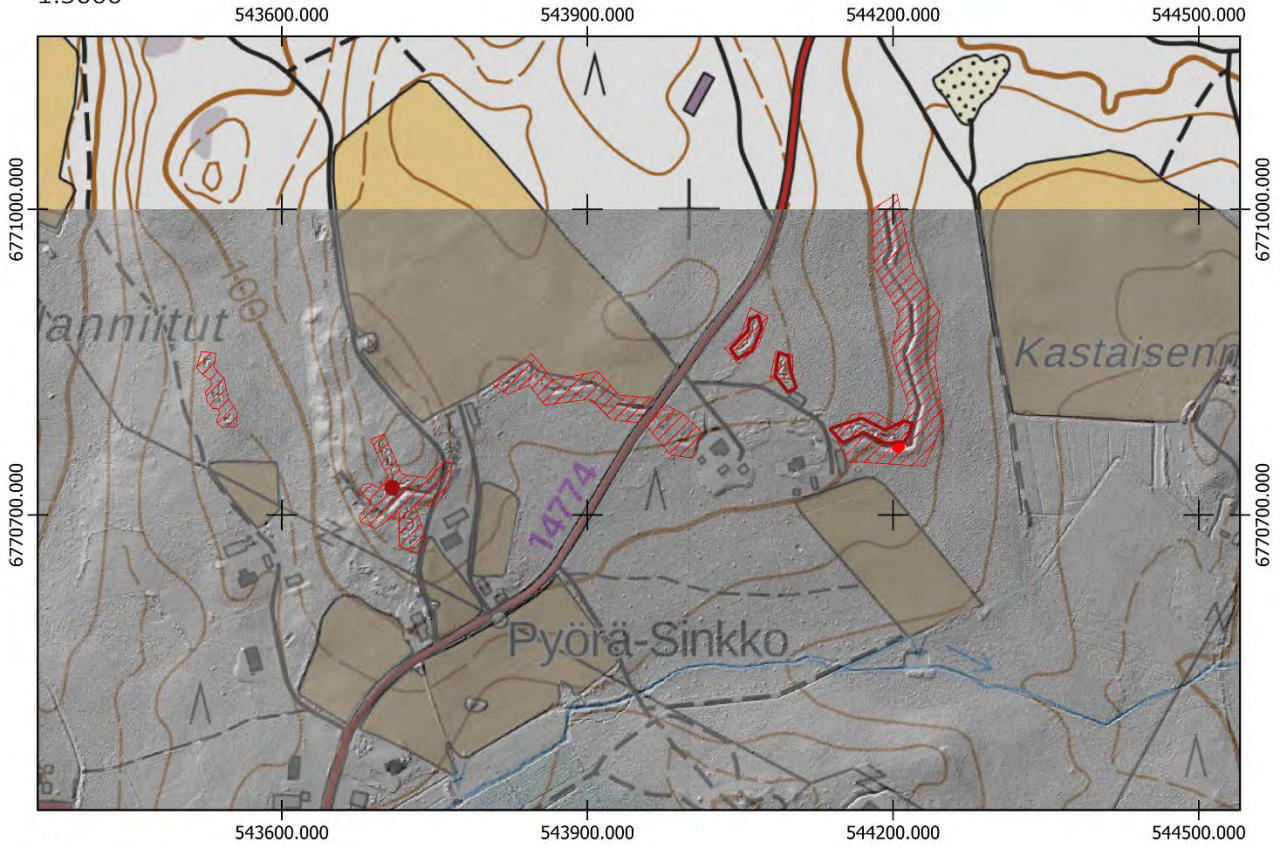
Inventointihavainnot:

Kohde on osa ensimmäisen maailmansodan aikaista puolustuslinjaa Lemillä. Se on osa puolustusvarustuksia Lahnajärven ja Syntymäisen välisellä kankaalla Lemin keskustan pohjoispuolella, joiden tehtävä on ollut sulkea reitti Kaihtulantietä pitkin kaakkoon. Rakennusajankohta on 1915–1917.

Kohde sijaitsee useassa osassa Syntymäisen sekä Lahnajärven välisellä kankaalla. Kohdetta ei maastotarkastettu, eikä sen pistemerkintään tai aluerajaukseen ehdoteta muutoksia.

LEMI PEKONKANGAS

1:5000



- Uusi keskikoordinaatti
- Uusi aluerajaus

Aiempi aluerajaus ja pistemerkintä mj-rekisterissä:

-
-

Pohjakartta @Maamittauslaitos

0 50 100 m



LEMI, JALKOSALMI

1000015776

PERUSTIEDOT

Muinaisjäännöslaji:
Muinaisjäännöstyyppi:
Tyypin rakenne:
Ajoitus:
Keskikoordinaatit (ETRS-TM35FIN):
Muut lähteet:

Lähikohteet:

Kiinteä muinaisjäännös
Puolustusvarustukset
Taistelukaivannot
Historiallinen, 1900-luku
P: 6767976 I: 542137
Teemu Okko (Ensimmäisen maailmansodan maalinnoitteet Etelä-Karjalassa, 2004)
Vuolteenkangas

2022 INVENTOINTI

Aika:
Karttaotteet:
Kuvaus Muinaisjäännösrekisterissä:

9.9.2022
Peruskartta 1:3000
Jalkosalmen itäpuolella on taistelu- ja yhdyshautaa noin 0,5 km sekä neljä korsukuoppaa. Kohteen sijainti ja aluerajaus on tarkennettu 27.7.2018 Lidar-aineiston perusteella sekä 4.10.2018 jolloin kohteeseen lisättiin Lidar-aineiston perusteella erillinen alue kaakkoispuolelle.

Inventointihavainnot:

Kohde on osa ensimmäisen maailmansodan aikaista puolustuslinjaa Lemillä. Kohde on osa puolustuslinjaa, joka sulkee Kivijärven ja Saimaan välisen kankaan itä-länsi suuntaisesti Lemillä ja Taipalsaarella. Rakennusajankohta on 1915–1917.

Kohde sijaitsee Lemmin Suomalaisenkylän lounaisosassa. Kohteen tarkoituksena on ollut estää maihinnousu Jalkosalmelta. Kuhasensaaren ja Suomalaisenkylän kankaan yhdistävä silta on ollut kuvattuna jo Senaatinkartastossa vuodelta 1893. Kohteessa on Jalkosalmen pohjoispuolisilla rinteillä puolustusasema. Länsiosissa on taisteluhauta torjuntasuuntanaan länsi-lounas kohti Uimintietä. Taisteluhaudasta haarautuu koilliseen noin 260 metriä pitkä yhdyshauta, joka yhdistää taisteluhaudan länsiosan taisteluhaudan itäisellä rinteellä sijaitsevaan taisteluhautaan. Puolustusasema on siis kaksilinjainen, jolloin siihen muodostuu syvyysporrastusta. Itäosan taisteluhauta on mäen länsirinteellä pohjois-etelä suuntaisena noin 250 metrin pituudella. Siitä haarautuu etelään noin 180 metrin pituinen yhdyshauta. Taisteluhaudan keskiosissa on selustan puolella pieni suojahuoneen kuoppa sekä itärinteellä kolme syvää kartiomallista kuoppaa, joiden käyttötarkoitusta ei tunneta. Lisäksi taisteluhaudassa on kaksi tuliasemaa suunnattuna lounaaseen. Torjuntasuunnat kohteessa ovat luode, länsi ja lounas. Rakenteet on pääosin kaivettu maahan ja osittain louhittu ja ladotuilla kivillä vahvistettu. Kaivannoita on käytetty kaatopaikkana.



Maasto on länsiosissa koivuvoittoista lehtomaista kangasta ja itäosissa kuusivoittoista tuoretta kangasta. Itäosissa puusto on paikoitellen erittäin tiheää taimikkoa.

Kohteelle ehdotetaan uutta pistemerkintää sekä uutta aluerajasta.

Kuva 332. Lemi Jalkosalmi. Taisteluhautaa kohteen länsiosissa. Pohjoisesta.



Kuva 333. Lemi Jalkosalmi. Taisteluhautaa kohteen itäosissa. Koillisesta.



Kuva 334. Lemi Jalkosalmi. Yksi kolmesta itärinteen kuopista. Lännestä.

LEMI JALKOSALMI

1:3000

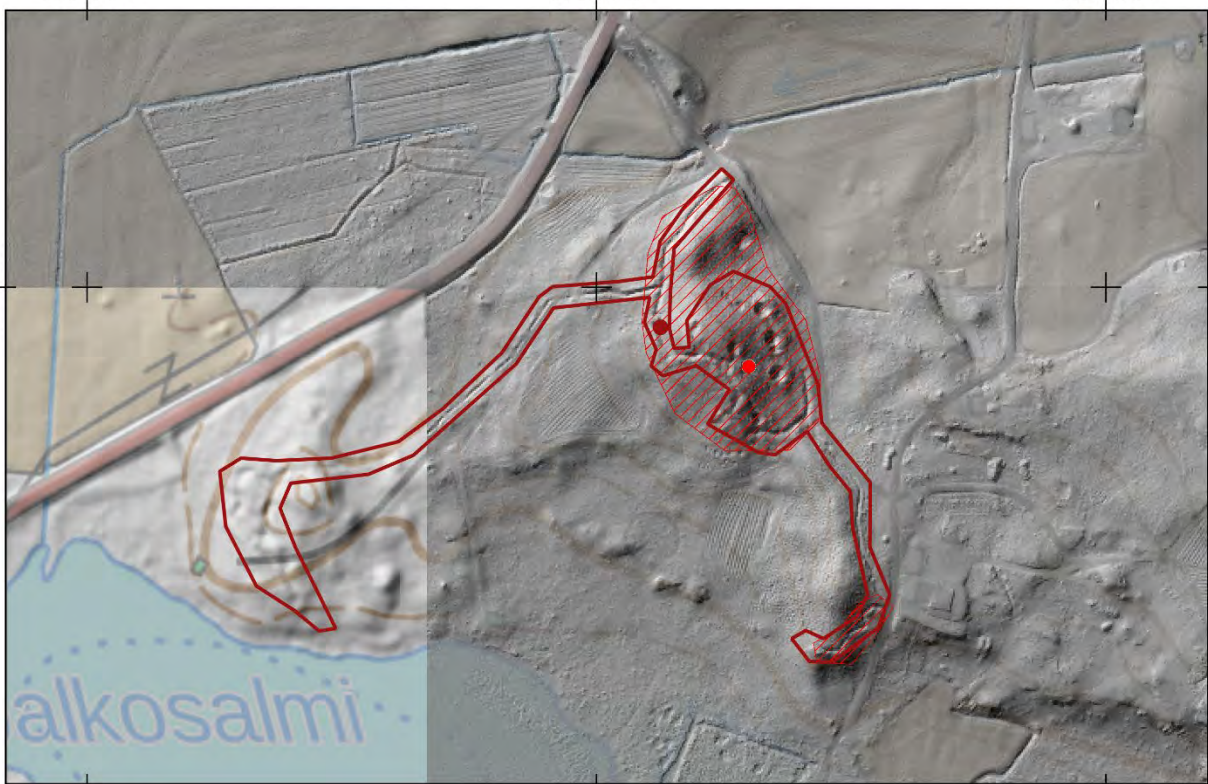
541800.000

542100.000

542400.000

6768000.000

6768000.000




Jalkosalmi

- Uusi keskikoordinaatti
- ▭ Uusi aluerajaus

Aiempi aluerajaus ja pistemerkitä mj-rekisterissä:

-
- ▭

Pohjakartta @Maamittauslaitos



LEMI, VUOLTEENKANGAS

1000015774

PERUSTIEDOT

Muinaisjäännöslaji:
Muinaisjäännöstyyppi:
Tyypin rakenne:
Ajoitus:
Keskikoordinaatit (ETRS-TM35FIN):
Muut lähteet:

Kiinteä muinaisjäännös
Puolustusvarustukset
Taistelukaivannot, yhdyshaudat, suojuhuoneet
Historiallinen, 1900-luku
P: 6768944 I: 542078
Teemu Okko (Ensimmäisen maailmansodan maalinnoitteet Etelä-Karjalassa, 2004)
Jalkosalmi, Hälvämäki

Lähikohteet:

2022 INVENTOINTI

Aika:
Karttaotteet:
Kuvaus Muinaisjäännösrekisterissä:

11.5.2022
Peruskartta 1:5000

Vuolteenkankaan asemat Lahnajärven ja Kivijärven kannaksella on kaksi peräkkäistä taisteluhautalinjaa yhdyshautoineen ja korsuineen. Taistelu- ja yhdyshautaa on ainakin 2 km. Soramontulle menevän tien laidalla on kaksi sisään sortunutta katettua ja lujitettua korsua. Muita korsukuoppia on ainakin 10 kpl.

Kohteelle on tehty aluerajaus 17.5.2019 lidar-aineiston perusteella.

Inventointihavainnot:

Kohde on osa ensimmäisen maailmansodan aikaista puolustuslinjaa Lemillä. Kohde on osa puolustuslinjaa, joka sulkee Kivijärven ja Saimaan välisen kankaan itä-länsi suuntaisesti Lemillä ja Taipalsaarella. Rakennusajankohta on 1915–1917.

Kohde sijaitsee Suomalaisenkylässä Lahnajärven ja Kivijärven välisen Vuolteenkankaan eteläpuolella. Puolustusaseman tarkoituksena on ollut sulkea reitti etelään Vuolteenkankaan kautta. Likolampea ympäröivillä mäillä on taistelu- ja yhdyshautaverkosto, joka on noin 600x400 metriä kokoisella alueella Vuolteenlammen kaakkoispuolella. Taisteluhautoja on kohteen luoteisosassa kahdella mäellä. Niistä haarautuu yhdyshaudat itään, jotka muodostavat lenkin Likolammen ympäri. Lammen itäpuolella kaivantoja yhdistää lisäksi keskeltä kaksi yhdyshautaa. Kohteessa on kaksi romahtanutta betonirakenteista suojuhuonetta (P: 6768822 I: 542086) sekä (P: 6768839 I: 542123). Lisäksi kohteessa havaittiin 7 selkeää suojuhuoneen kuoppaa. Kohteen länsiosissa kahden mäen välissä on noin 10 metrin mittaisessa kaivannossa betoniseinämät, jotka ovat kaatuneet toisiaan vasten. Rakenne on mahdollisesti tarkoitettu vahvistetuksi yhdyshaudaksi, jonka on ollut tarkoitus johtaa suojuhuoneeseen. Myös kaksi poteroa havaittiin pohjoisosassa (P: 6769154 I: 542059) sekä (P: 6769175 I: 542035). Kohteen torjuntasuunta on luode. Rakenteet on kaivettu hiekkapohjaiseen maahan. Ne ovat hyväkuntoisia.



Maasto on kuivahkoa mäntykangasta. Puusto on harvaa ja näkyvyys hyvä.

Kohteelle ehdotetaan uutta pistemerkintää ja uutta aluerajaus.

Kuva 335. Lemi Vuolteenkangas. Opastekyltti kohteella. Idästä.



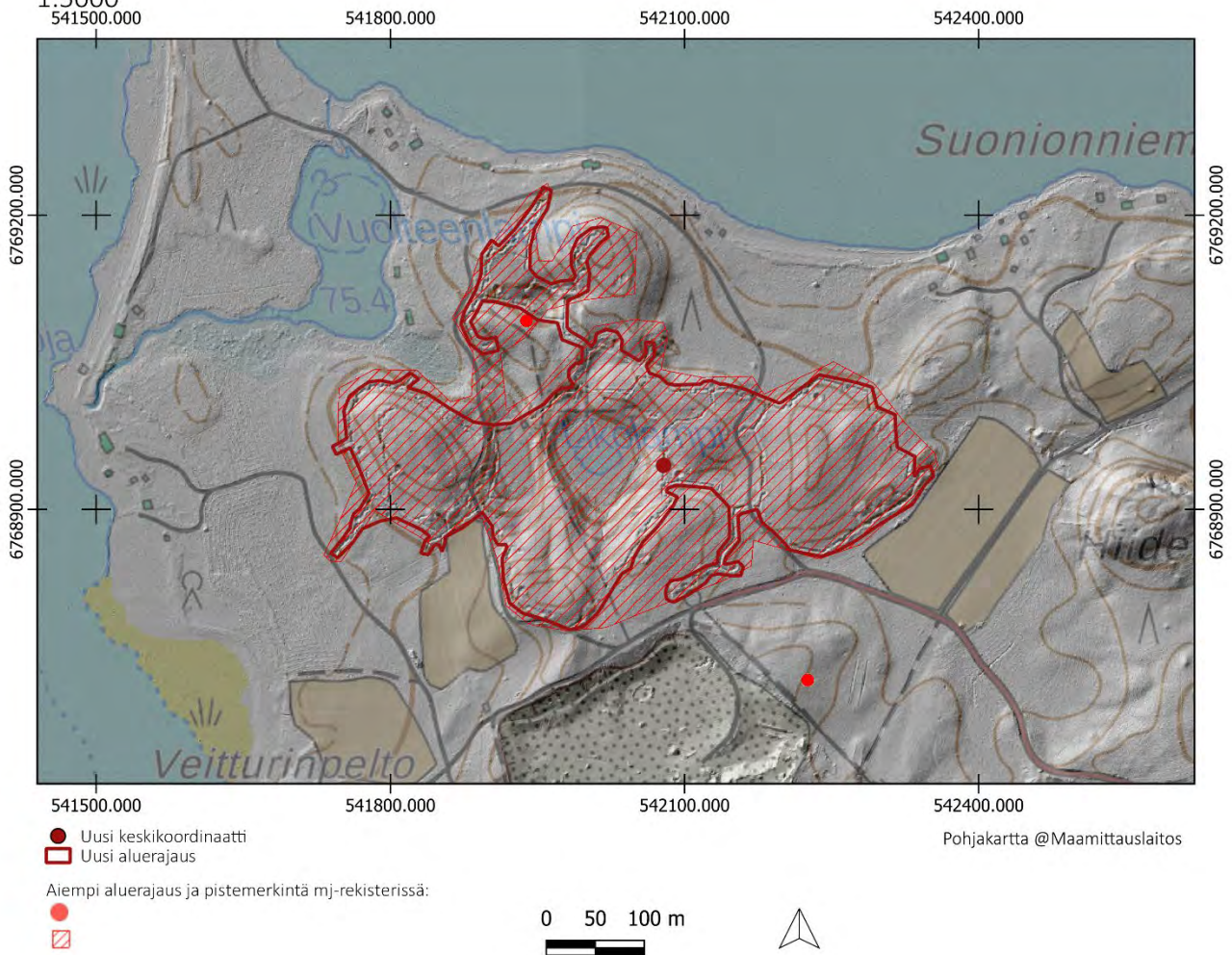
Kuva 336. Lemi Vuolteenkangas. Taisteluhautaa ja suojahuoneen kuoppa kohteen itäosassa. Taustalla Lahnajärvi. Etelästä.



Kuva 337. Lemi Vuolteenkangas. Romahtanut suojahuone.

LEMI VUOLTEENKANGAS

1:5000



LEMI, HÄLVÄMÄKI

1000015777

PERUSTIEDOT

Muinaisjäännöslaji:
Muinaisjäännöstyyppi:
Tyypin rakenne:
Ajoitus:
Keskikoordinaatit (ETRS-TM35FIN):
Muut lähteet:

Kiinteä muinaisjäännös
Puolustusvarustukset
Taistelukaivannot
Historiallinen, 1900-luku
P: 6769028 I: 543559
Teemu Okko (Ensimmäisen maailmansodan maalinnoitteet Etelä-Karjalassa, 2004)
Vuolteenkangas, Ukonmäki

Lähikohteet:

2022 INVENTOINTI

Aika:
Karttaotteet:
Kuvaus Muinaisjäännösrekisterissä:

11.5.2022
Peruskartta 1:5000

Hälvämäki on lähes ympäriinsä linnoitettu. Taistelu- ja yhdyshautaa lienee yhteensä 1,5 km sekä korsukuoppia ainakin 10 kpl. Uimintien varressa on tähytyspaikka.

Kohteelle on tehty aluerajaus 12.8.2019 lidar-aineiston perusteella. Kohde on tarkastettava maastossa.

Inventointihavainnot:

Kohde on osa ensimmäisen maailmansodan aikaista puolustuslinjaa Lemillä. Kohde on osa puolustuslinjaa, joka sulkee Kivijärven ja Saimaan välisen kankaan itä-länsi suuntaisesti Lemillä ja Taipalsaarella. Rakennusajankohta on 1915–1917.

Kohde sijaitsee Lahnajärven kaakkoispuolella Hälvämäellä. Mäen pohjoisrinteellä on noin 850 metriä pitkä taisteluhauta, josta haarautuu neljä yhdyshautaa etelään. Itäisin yhdyshauta johtaa lähelle Hakkalanvuorentietä kohteen eteläisimpään osaan. Keskimmäiset yhdyshaudat yhdistyvät eteläpäässä muodostaen lenkin. Lisäksi mäen laelle johtavat yhdyshaudat. Kohteen keskiosissa on runsaasti painanteita ja kuoppia, joiden merkitys ei ole tiedossa. Läntisin yhdyshauta kulkee pellon reunassa ja johtaa etelässä kahteen suojahuoneen kuoppaan. Kohteessa havaittiin yhteensä yhdeksän selkeää suojahuoneen kuoppaa. Torjuntasuunnat ovat pohjoiseen ja koilliseen. Luoteisosassa kohde päättyy pellon reunaan.

Maasto kohteessa on tuoretta kuusivoittoista kangasta. Kaakkoisosa kohteesta on hyvin tiheässä taimikossa.

Kohteelle ehdotetaan uutta pistemerkintää sekä uutta aluerajausta.



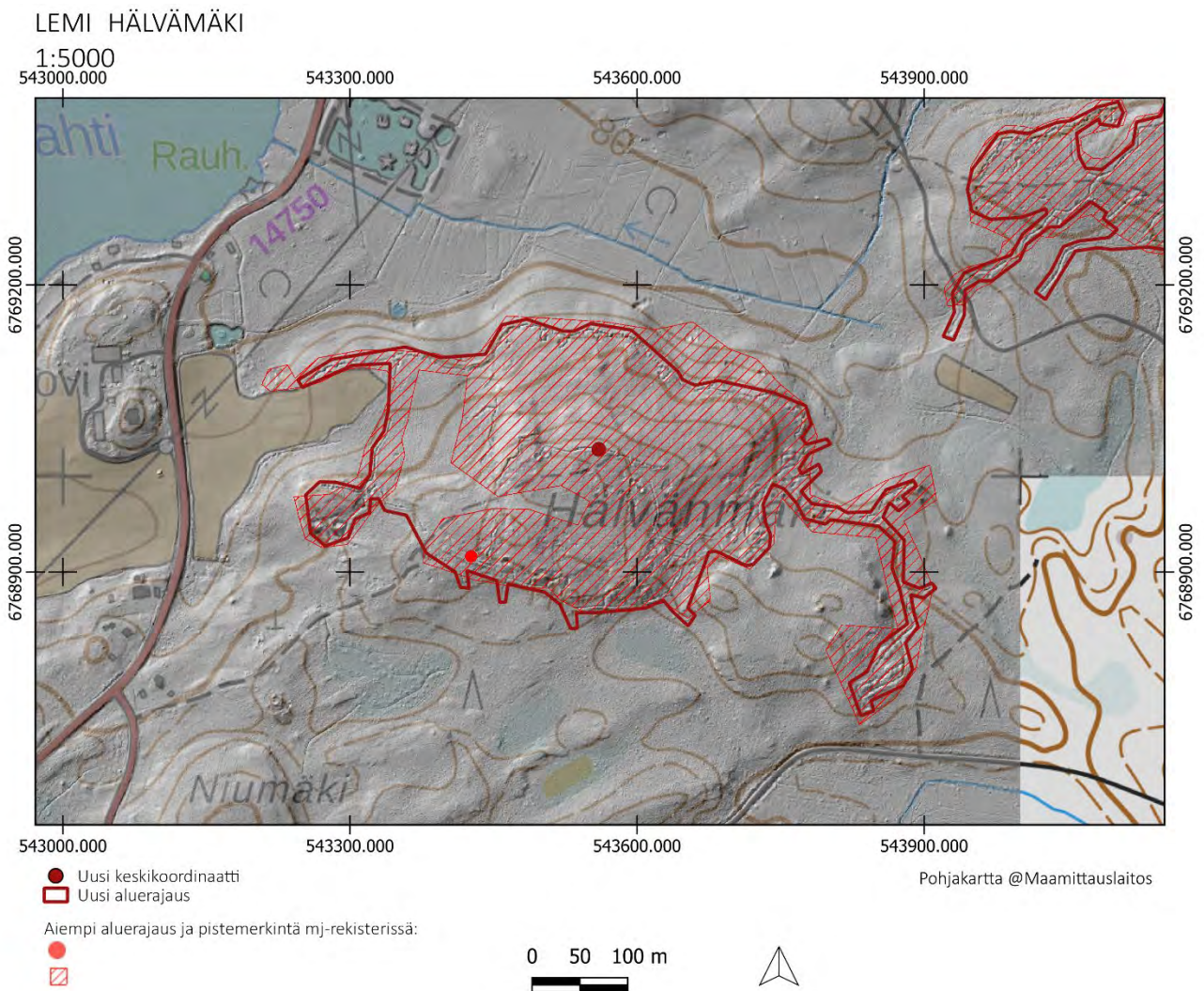
Kuva 338. Lemi Hälvämäki. Yhdyshautaa kohteen itäosissa. Etelästä.



Kuva 339. Lemi Hälvämäki. Kohteen pohjoispään taiusteluhautaa. Kaakosta.



Kuva 340. Lemi Hälvämäki. Louhittua matalaa yhdyshautaa lähellä metsäautotietä. Etelästä.



LEMI, UKONMÄKI

1000015778

PERUSTIEDOT

Muinaisjäännöslaji:

Muinaisjäännöstyyppi:

Tyyppin rakenne:

Ajoitus:

Keskikoordinaatit (ETRS-TM35FIN):

Muut lähteet:

Lähikohteet:

Kiinteä muinaisjäännös

Puolustusvarustukset

Taistelukaivannot, yhdyshaudat, suojahuoneet

Historiallinen, 1900-luku

P: 6769438 I: 544325

Teemu Okko (Ensimmäisen maailmansodan maalinnoitteet Etelä-Karjalassa, 2004)

Ukonmäki, Ritämäki, Tauri-Elokallio

2022 INVENTOINTI

Aika:

Karttaotteet:

Kuvaus Muinaisjäännösrekisterissä:

8.9.2022

Peruskartta 1:5000

Ukkomäen asemat ovat kahdella tasalla. Etumainen alkaa tykkitien varresta jatkuen lähes yhtenäisenä vanhan litiäntien varteen (tie n:o 380). Aseman pohjoispäässä on osittain betonista rakennettu "lintaasi", joka on 7 x 4 metriä kooltaan. Seinät ovat osittain romahtaneet. Taaempi asema alkaa Tykkitien haaran varresta, Ukonmäen länsireunasta, jatkuen tielle n:o 380 (litiäntie). Taistelu- ja yhdyshautaa on näissä asemissa yhteensä ainakin 2 km ja korsukuoppia noin 20 kpl. Alueella on asemien välissä kaivo, jonka hirsiseinät ovat paikallaan.

Inventointihavainnot:

Kohde on osa ensimmäisen maailmansodan aikaista puolustuslinjaa Lemillä. Kohde on osa puolustuslinjaa, joka sulkee Kivijärven ja Saimaan välisen kankaan itä-länsi suuntaisesti Lemillä ja Taipalsaarella. Rakennusajankohta on 1915–1917.

Kohde sijaitsee litiäntien länsipuolella Rosioronmäellä sekä Ukonmäellä. Kohteessa on kaksi puolustusasemaa, toinen Rosioronmäellä ja toinen Ukonmäellä kaakkoispuolella. Kangas nykyisen Lemin keskustan eteläpuolella on haluttu linnoittaa vahvasti, ja luoda syvyypporrastusta. Rosioronmäellä on useita taisteluhautaosuuksia, joita yhdistävä yhdyshaudat mäen kaakkoisrinteellä. Kohteessa havaittiin yhteensä 15 suojahuoneen kuoppaa, neljä konekivääriasemaa sekä romahtaneita suojahuoneita 9 kappaletta. Kuitenkin ainoastaan yksi niistä on selkeä, se sijaitsee kohteen aivan pohjoispäässä, johon yhdyshauta johtaa (P: 6769651 I: 544496). Suojahuone on betonivalettu ja sille on erikseen vanhan litiäntien varressa opastekyltti. Todennäköisiä romahtaneita suojahuoneita havaittiin myös etelämpänä kohteessa (P: 6769296 I: 544191). Ukonmäellä taisteluhaudassa on lisäksi useita torjuntasuuntaisia kaivantoja, jotka on todennäköisesti tarkoitettu vedenlaskuun. Kohteen pohjoisosissa Rosioronmäen länsirinteellä Muurasuon läheisyydessä kaivannot ovat keskeneräisiä ja matalia. Rakenteet on louhittu ja kaivettu maahan, ja useassa kohdassa kivillä vahvistettu.



Maasto kohteessa on kuivahkoa mäntykangasta Rosioronmäen pohjoisosissa ja eteläpuolella osittain taimikkoista aukkoa.

Kohteelle ehdotetaan uutta pistemerkintää sekä uutta aluerajausta.

Kuva 341. Lemi Ukonmäki. Opastekyltti romahtaneeseen suojahuoneeseen eli "Papinniemen lintaaasiin".



Kuva 342. Lemi Ukonmäki. Romahtanut suojuhuone. Etelästä.



Kuva 343. Lemi Ukonmäki. Taisteluhautaa traversseineen Rosioronmäellä kohteen pohjoisosissa. Lounaasta.



Kuva 344. Lemi Ukonmäki. Romahtaneen suojuhuoneen aukko. Lounaasta.



Kuva 345. Lemi Ukonmäki. Taisteluhautaa Ukonmäen itäosassa. Idästä.



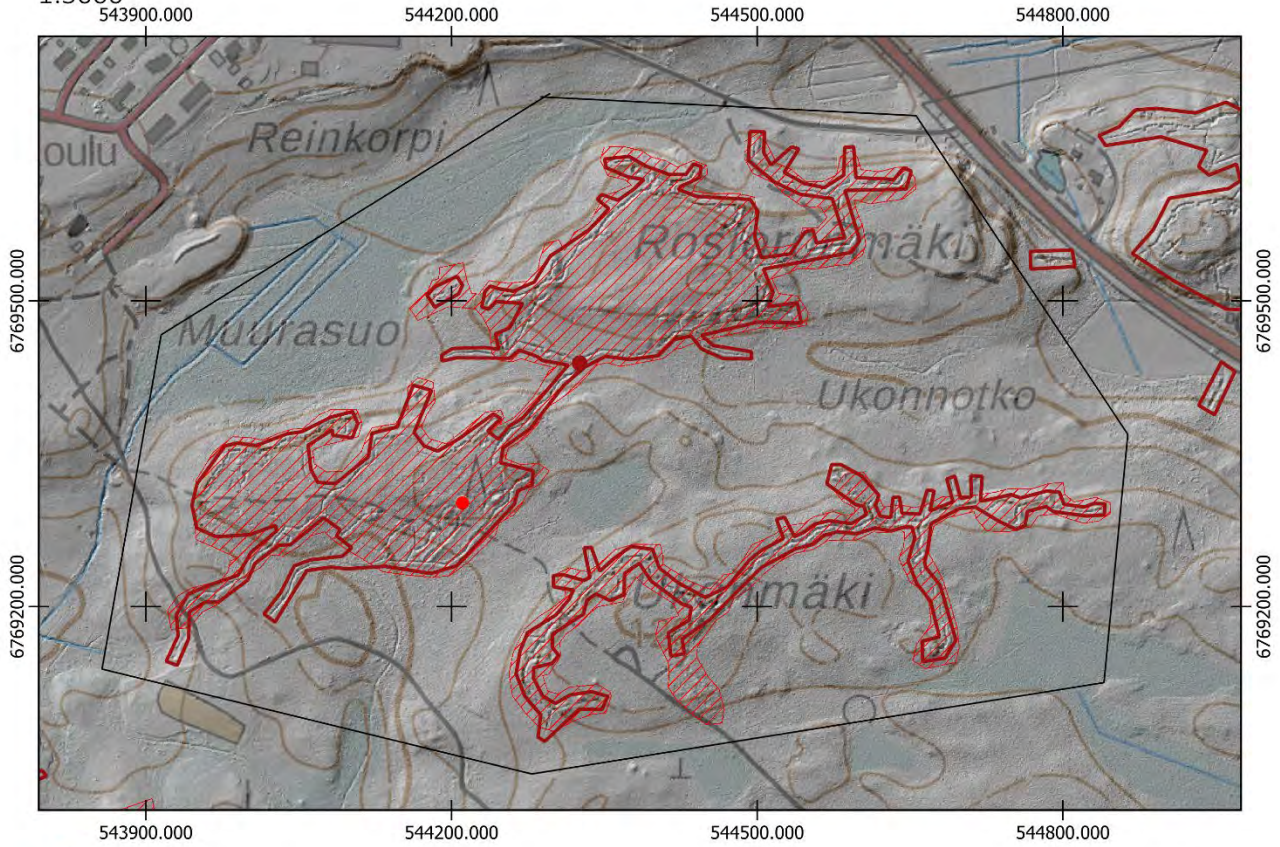
Kuva 346. Lemi Ukonmäki. Taisteluhautaa Rosioronmäen eteläosissa. Lounaasta.



Kuva 347. Lemi Ukonmäki. Patterilankaa.

LEMI UKONMÄKI

1:5000



- Uusi keskipunkti
- Uusi aluerajaus

Aiempi aluerajaus ja pistemerkintä mj-rekisterissä:

-
-

Pohjakartta @Maamittauslaitos

0 50 100 m



LEMI, RITAMÄKI

1000015782

PERUSTIEDOT

Muinaisjäännöslaji:
Muinaisjäännöstyyppi:
Tyypin rakenne:
Ajoitus:
Keskikoordinaatit (ETRS-TM35FIN):
Muut lähteet:

Kiinteä muinaisjäännös
Puolustusvarustukset
Taistelukaivannot
Historiallinen, 1900-luku
P: 6769977 I: 544504
Teemu Okko (Ensimmäisen maailmansodan maalinnoitteet Etelä-Karjalassa, 2004)
Ukonmäki, Tauri-Elokallio

Lähikohteet:

2022 INVENTOINTI

Aika: 7.9.2022
Karttaotteet: Peruskartta 1:3000

Inventointihavainnot:

Kohde on osa ensimmäisen maailmansodan aikaista puolustuslinjaa Lemillä. Kohde on osa puolustuslinjaa, joka sulkee Kivijärven ja Saimaan välisen kankaan itä-länsi suuntaisesti Lemillä ja Taipalsaarella. Rakennusajankohta on 1915–1917.

Kohde sijaitsee litiäntien itäpuolella. Mäen länsirinteellä on noin 200 metriä pitkä taisteluhauta torjuntasuuntanaan luode. Taisteluhaudassa on useita traverseja sekä yksi mahdollinen tulasema, jonka aseistuksesta ei ole tietoa. Eteläosassa taisteluhaudasta haarautuu yhdyshauta kaakkoon, josta haarautuu taisteluhauta mäen laelle koilliseen. Taisteluhauta on matala ja keskeneräinen. Yhdyshauta mataloituu kaakkoisosissaan. Kaakossa mäen etelärinteellä yhdyshauta jatkuu lyhyesti ja johtaa kahteen suojahuoneen kuoppaan. Kohteen kaivannot on pääosin kaivettu maahan ja osittain louhittu. Seinämiä on vahvistettu ladotuilla kivillä.

Maasto kohteessa on tuoretta kuusivoittoista kangasta lukuun ottamatta eteläosaa, joka on tiheässä taimikossa, jossa on runsaasti aluskasvillisuutta.

Kohteelle ehdotetaan uutta pistemerkintää sekä uutta aluerajausta.



Kuva 348. Lemi Ritämäki. Taisteluhautaa pohjoispäässä. Koillisesta.



Kuva 349. Lemi Ritämäki. Yhdyshauta mataloituu eteläpäässä. Pohjoisesta.

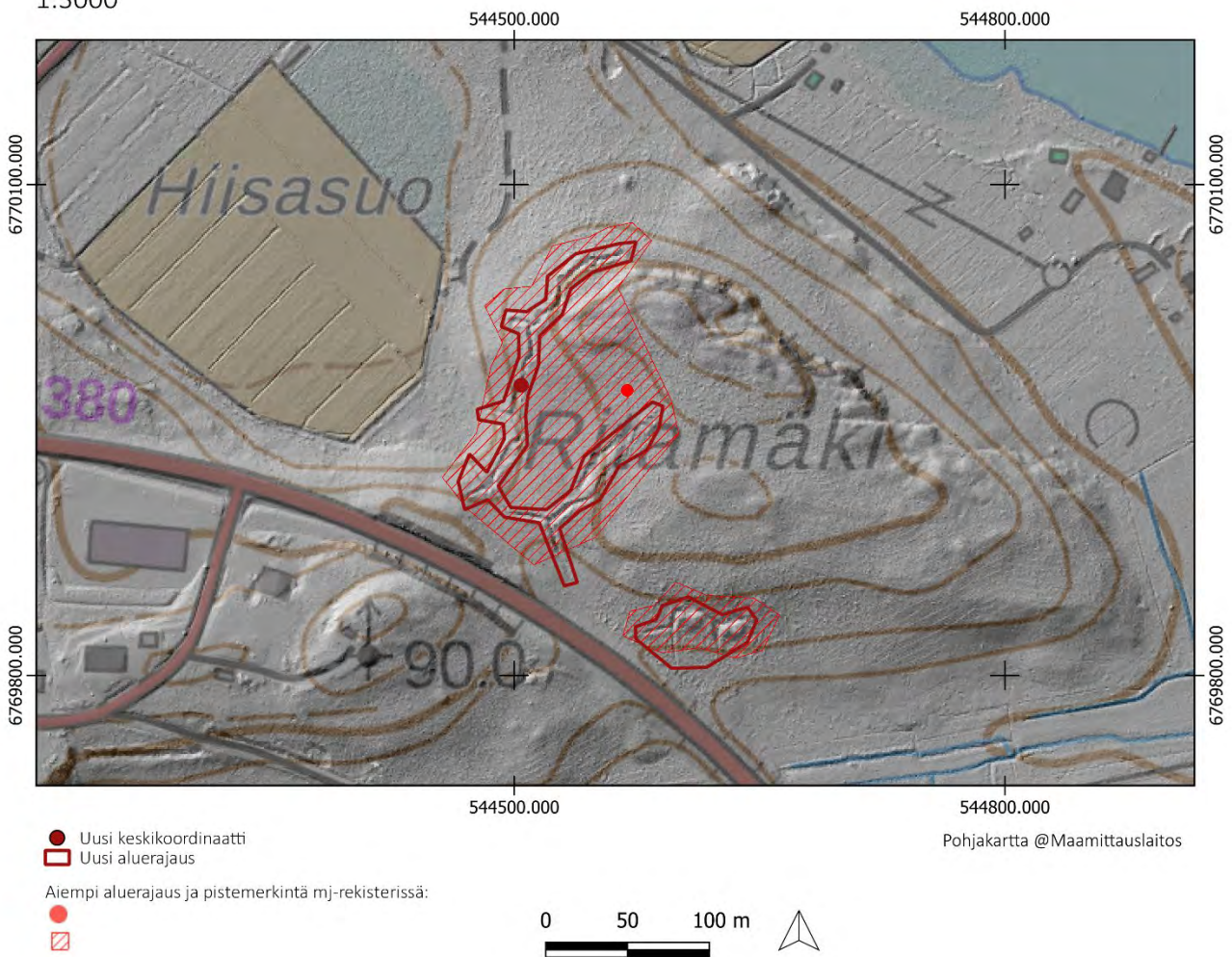


Kuva 350. Lemi Ritämäki. Suojahuoneen kuoppa. Kaakosta.



Kuva 351. Lemi Ritämäki. Traverssi taisteluhaudassa kohteen pohjoispäässä. Koillisesta.

LEMI RITAMÄKI
1:3000



PERUSTIEDOT

Muinaisjäännöslaji:

Muinaisjäännöstyyppi:

Tyypin rakenne:

Ajoitus:

Keskikoordinaatit (ETRS-TM35FIN):

Aiemmat tutkimukset:

Muut lähteet:

Lähikohteet:

Kiinteä muinaisjäännös

Puolustusvarustukset

Taistelukaivannot

Historiallinen, 1900-luku

P: 6769490 I: 545288 (mj-rekisteristä)

John Lagerstedt, inventointi (Salpalinja, 2011)

Teemu Okko (Ensimmäisen maailmansodan maalinnoitteet Etelä-Karjalassa, 2004)

Ritamäki, Tauri, Ukonmäki

2022 INVENTOINTI

Aika:

7.9.2022

Karttaotteet:

Peruskartta 1:5000

Kuvaus Muinaisjäännösrekisterissä:

Kohteessa on ensimmäisen ja toisen maailmansodan aikaisia varustuksia. Toisen maailmansodan varustukset ovat osa Salpalinjan puolustusketjua, jonka rakentaminen aloitettiin 1940. Kohde sijaitsee Elokalliolla, litiäntien ja Niemenmäentien risteuksen pohjoispuolella. Alueella on taisteluhautoja, joista valtaosa lienee ensimmäisen maailmansodan aikaisia. Varustusten itäpuolella on toisen maailmansodan aikainen, maahan kaivettu panssarivaunun kaivantoeste.

Aikaisemmat tiedot: Niin Taurin eteläpuolinen kuin Elokallion pohjoispuolinen mäki on linnoitettu. Taistelu- ja yhdyshautaa on noin kilometrin matkalla sekä korsukuoppia kuutisen kappaletta. Rosiojan mäessä on kolme kivirakenteista tähytyspaikkaa.

Inventointihavainnot:

Kohde on osa ensimmäisen maailmansodan aikaista puolustuslinjaa Lemillä. Kohde on osa puolustuslinjaa, joka sulkee Kivijärven ja Saimaan välisen kankaan itä-länsi suuntaisesti Lemillä ja Taipalsaarella. Rakennusajankohta on 1915–1917.

Kohde sijaitsee litiäntien molemmin puolin Elokalliolla sekä sen luoteispuolisella mäellä. Kohteessa on toisen maailmansodan sekä ensimmäisen maailmansodan aikaisia maalinnoitteita. Koillispuolisella rinteellä on taisteluhautaa kahdessa linjassa torjuntasuuntanaan luode ja pohjoinen. Pohjoisempi taisteluhauta on noin 130 metrin mittainen ja sen yhteydessä on epämääräisiä kuoppia, joiden merkitystä ei tunneta. Yhdyshaudat yhdistävät taisteluhautoja. Eteläisempi taisteluhauta sijaitsee mäen laella. Sen yhteydessä lyhyet yhdyshaudat johtavat kahteen romahtaneeseen suojahuoneeseen (P: 6769570 I: 544951) sekä (P: 6769558 I: 544915). Yhdyshauta jatkuu etelärinteellä, josta se kulkeutuu koilliseen ja yhdistyy taisteluhautaan, joka haarautuu mäen koillisosaan. litiäntien länsipuolella on kaksi lyhyttä taistelu- tai yhdyshaudan patkää.

Elokallion mäen pohjoisrinteellä on toisen maailmansodan aikainen panssarieste torjuntasuuntanaan koillinen. Sen yhteydestä alkaa taisteluhauta etelään, joka jatkuu aina liäntien varteen ja haarautuu itään. Taisteluhaudan länsipuolella on myös matalia taisteluhautakaivantoja, jotka johtavat itäpäässä mahdolliseen konekivääri- tai tähytysasemaan. litiäntien eteläpuolella taisteluhauta jatkuu, ja siitä haarautuu lyhyt yhdyshauta mäen päälle, jossa on suojahuoneen kuoppa.

Kohteen rakenteet on kaivettu maahan ja paikoitellen louhittu kallioon. Kaivantojen seinämiä on vahvistettu ladotuilla kivillä. Romahtaneet suojuhuoneen ovat betonikatettuja. Maasto on Elokalliolla tuoretta kuusivoittoista kangasta ja puusto on paikoitellen tiheää. Luoteispuolisella mäellä maasto on pääosin kuivahkoa mäntykangasta. litiäntien länsipuolisilla kaivannoilla maasto on tiheää pusikkoista sekametsää.

Kohteelle ehdotetaan uutta aluerajausta.



Kuva 352. Lemi Tauri-Elokallio. Romahtaneen suojuhuoneen betonikatetta. Etelästä.



Kuva 353. Lemi Tauri-Elokallio. Toisen romahtaneen suojuhuoneen betonikate. Koillisesta.



Kuva 354. Lemi Tauri-Elokallio. Kohteen pohjoispään taisteluhautaa. Länneestä.



Kuva 355. Lemi Tauri-Elokallio. Taisteluhautaa Elokallion pohjoisosissa. Etelästä.

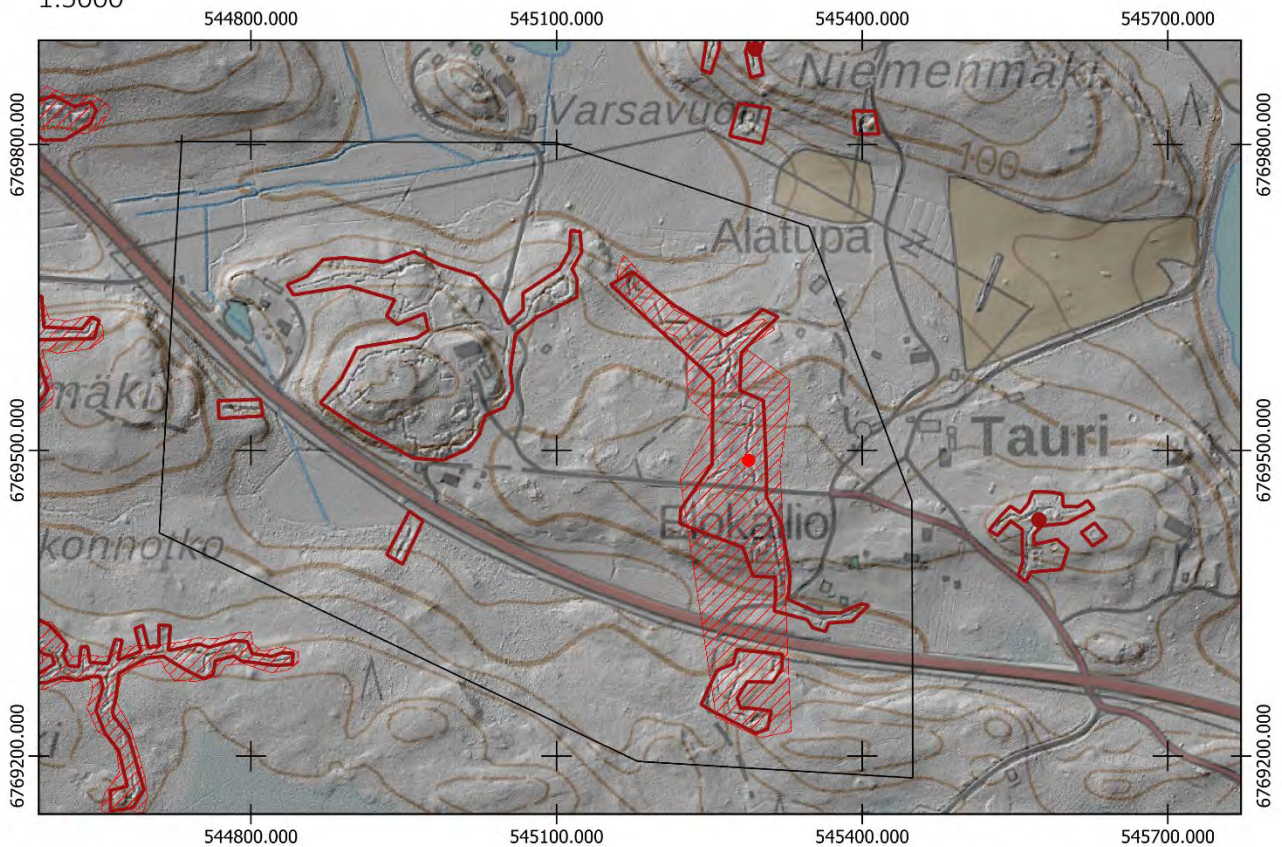


Kuva 356. Lemi Tauri-Elokallio. Kuoppa kallion syrjässä litiäntien eteläpuolisessa osassa kohdetta. Pohjoisesta.



Kuva 357. Lemi Tauri-Elokallio. Louhittua taisteluhautaa kohteen luoteispäässä. Idästä.

LEMI TAURI-ELOKALLIO
1:5000



- Uusi keskipunkti
- Uusi aluerajaus

Aiempi aluerajaus ja pistemerkitä mj-rekisterissä:

-
-

Pohjakartta @Maamittauslaitos

0 50 100 m



LEMI, NIEMENMÄKI

PERUSTIEDOT

| | |
|-----------------------------------|---------------------------|
| Muinaisjäännöslaji: | Kiinteä muinaisjäännös |
| Muinaisjäännöstyyppi: | Puolustusvarustukset |
| Tyyppin rakenne: | Taistelukaivannot |
| Ajoitus: | Historiallinen, 1900-luku |
| Keskikoordinaatit (ETRS-TM35FIN): | P: 6769893 I: 545294 |
| Lähikohteet: | Ritamäki, Tauri, Ukonmäki |

2022 INVENTOINTI

| | |
|---------------|--------------------|
| Aika: | 7.9.2022 |
| Karttaotteet: | Peruskartta 1:3000 |

Inventointihavainnot:

Kohde on osa ensimmäisen maailmansodan aikaista puolustuslinjaa Lemillä. Kohde on osa puolustuslinjaa, joka sulkee Kivijärven ja Saimaan välisen kankaan itä-länsi suuntaisesti Lemillä ja Taipalsaarella. Rakennusajankohta on 1915–1917.

Kohde sijaitsee litiäntien itäpuolella Syntymäisen järven eteläpuolisella Niemenmäellä. Mäen länsirinteellä on kaksi taisteluhautaa, joista lännempi on noin 40 metriä pitkä ja idempi noin 60 metriä pitkä. Jälkimmäisen läpi kulkee metsätie. Taisteluhaudat on kaivettu maahan lukuun ottamatta idemmän kaivannon pohjoispäätä, joka on louhittu kallioon. Taisteluhautojen pohjoispuolella kahden mökkitien risteyskohdalla on matalia epämääräisiä kaivantoja, jotka ovat todennäköisesti keskeneräisiä taistelutai yhdyshautakaivantoja. Niemenmäen etelärinteellä on kaksi syvää kuoppaa, joiden pohjoispuolen seinämät ovat jopa 3 metriä korkeat. Niiden käyttötarkoitusta ei tiedetä. Ne voivat olla myös toisen maailmansodan aikaisia maalinnoitteita, joita on alueella. Kohteen torjuntasuunnat ovat länteen ja lounaaseen.

Maasto kohteessa on kuivahkoa mäntykangasta. Kohteen eteläosan lännemmän kuopan kohdalla on erittäin lehtomaista erittäin tiheää puustoa.



Kuva 358. Lemi Niemenmäki. Idempää taisteluhautaa. Etelästä.



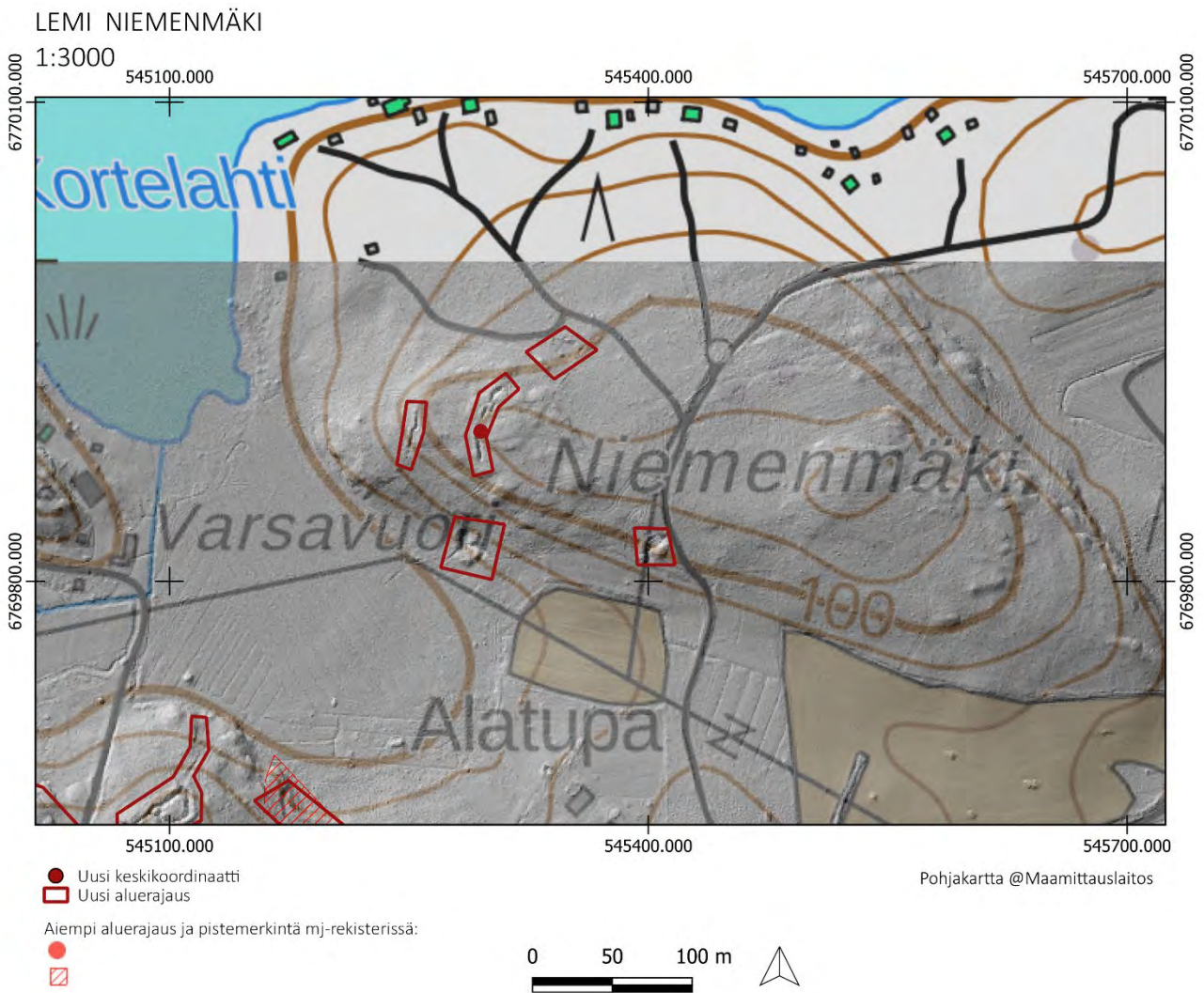
Kuva 359. Lemi Niemenmäki. Matala ja keskeneräinen traverssi taisteluhaudassa. Koillisesta.



Kuva 360. Lemi Niemenmäki. Kuoppa kohteen kaakkoisosassa alkaa suoraan tien varresta. Koillisesti.



Kuva 361. Lemi Niemenmäki. Kohteen pohjoisosan epämääräisiä painanteita. Pohjoisesta.



LEMI, TAURI

PERUSTIEDOT

| | |
|-----------------------------------|---------------------------|
| Muinaisjäännöslaji: | Kiinteä muinaisjäännös |
| Muinaisjäännöstyyppi: | Puolustusvarustukset |
| Tyyppin rakenne: | Taistelukaivannot |
| Ajoitus: | Historiallinen, 1900-luku |
| Keskikoordinaatit (ETRS-TM35FIN): | P: 6769431 I: 545573 |
| Lähikohteet: | Tauri-Elokallio, Ukonmäki |

2022 INVENTOINTI

| | |
|---------------|--------------------|
| Aika: | 7.9.2022 |
| Karttaotteet: | Peruskartta 1:3000 |

Inventointihavainnot:

Kohde on osa ensimmäisen maailmansodan aikaista puolustuslinjaa Lemillä. Kohde on osa puolustuslinjaa, joka sulkee Kivijärven ja Saimaan välisen kankaan itä-länsi suuntaisesti Lemillä ja Taipalsaarella. Rakennusajankohta on 1915–1917.

Kohde sijaitsee Taurintien itäpuolella. Pohjoisrinteellä on noin 100 metrin mittainen taisteluhauta länsi-itä suuntaisesti. Taisteluhauta mataloituu itäpäässä. Taisteluhaudan yhteydessä on eteläpuolella mahdollinen keskeneräinen suojahuoneen kuoppa sekä kaksi kaivantoa torjuntasuuntaan pohjoiseen, jotka ovat todennäköisesti vedenlaskuun. Taisteluhaudan keskiosista haarautuu etelään yhdyshauta, jonka keskiosissa itäpuolella on epämääräisiä kuoppia, joiden merkitystä ei tunneta. Kohteen itäpuolella mäen laella on lisäksi matala painanne. Torjuntasuunta on pohjoiseen ja luoteeseen. Rakenteet on louhittu kallioon sekä osittain kaivettu. Osa kohteen rakenteista voi olla toisen maailmansodan aikaisia, joita on alueella.

Maasto on kohteessa kuivahkoa mäntykangasta.



Kuva 362. Lemi Tauri. Pohjoista matalaa yhdyshautaa. Idästä.



Kuva 363. Lemi Tauri. Keskeneräinen suojahuoneen kuoppa yhdyshaudan yhteydessä. Idästä.

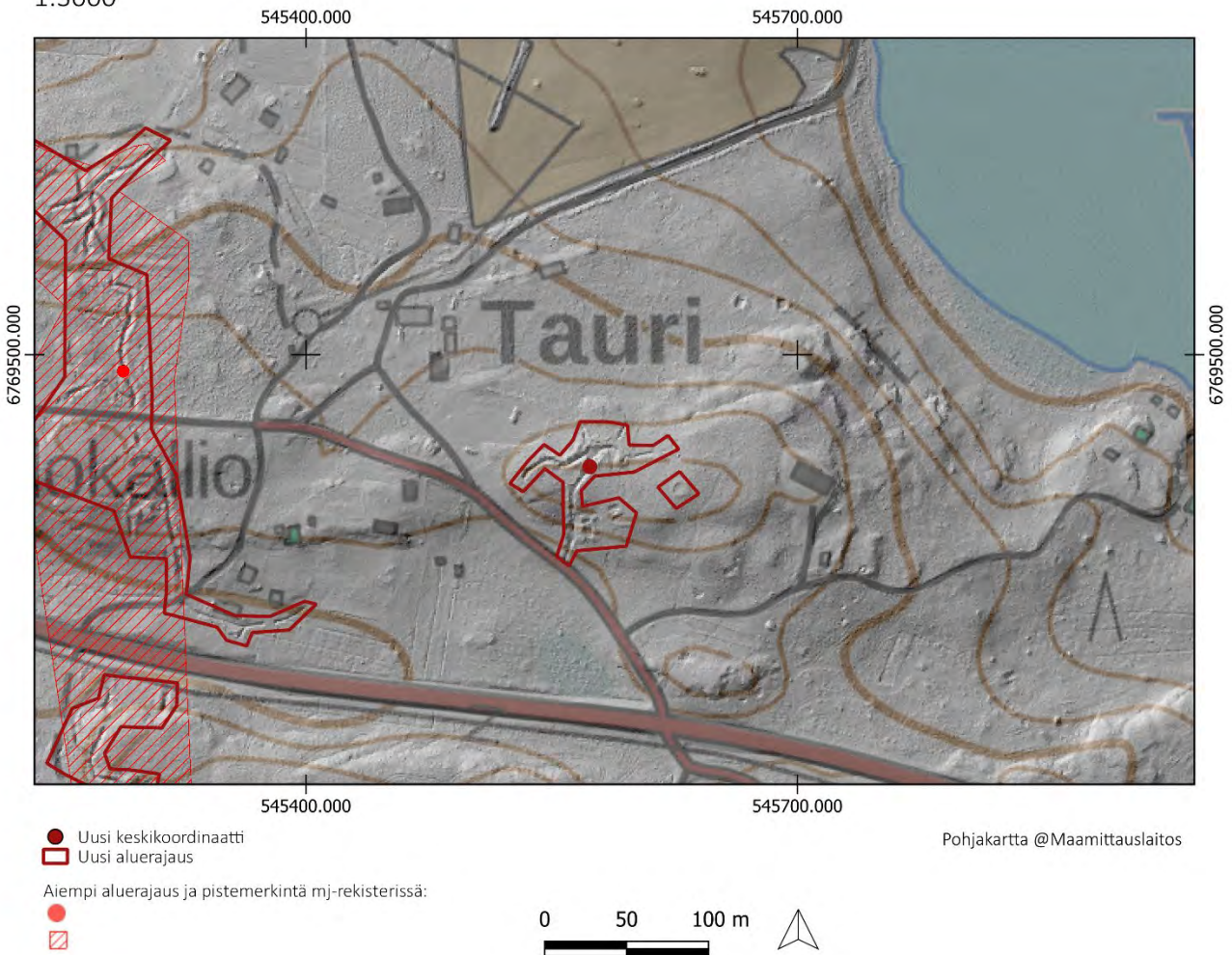


Kuva 364. Lemi Tauri. Pohjoispään kallioon louhittua taisteluhautaa. Koillisesta.



Kuva 365. Lemi Tauri. Painauma mäen laella. Lännestä.

LEMI TAURI
1:3000



LEMI, KESKISENPÄÄ

1000019539

PERUSTIEDOT

Muinaisjäännöslaji:

Muinaisjäännöstyyppi:

Tyyppin rakenne:

Ajoitus:

Keskikoordinaatit (ETRS-TM35FIN):

Aiemmat tutkimukset:

Lähikohteet:

Kiinteä muinaisjäännös

Puolustusvarustukset

Taistelukaivannot

Historiallinen, 1900-luku

P: 6769898 I: 546924

John Lagerstedt, inventointi (Salpalinja, 2011)

Tauri

2022 INVENTOINTI

Aika:

Karttaotteet:

Kuvaus Muinaisjäännösrekisterissä:

20.9.2022

Peruskartta 1:5000

Kohteessa on ensimmäisen ja toisen maailmansodan aikaisia varustuksia, joista jälkimmäiset ovat osa Salpalinjan puolustusketjua, jonka rakentaminen aloitettiin 1940. Kohde sijaitsee Syntymäinen ja Keskinen -nimisten järvien välisellä kannaksella Kierniemen kohdalla. Alueella on kenttälinoitettuja taisteluhautoja, joista valtaosa lienee ensimmäisen maailmansodan aikaisia. Paikallisen asukkaan mukaan linnoitteita vahvistettiin ja laajennettiin toisen maailmansodan aikana. Varustusten eteläpuolella on toisen maailmansodan aikainen, maahan kaivettu panssarivaunun kaivantoeste.

Inventointihavainnot:

Kohde on osa ensimmäisen maailmansodan aikaista puolustuslinjaa Lemillä. Kohde on osa puolustuslinjaa, joka sulkee Kivijärven ja Saimaan välisen kankaan itä-länsi suuntaisesti Lemillä ja Taipalsaarella. Rakennusajankohta on 1915–1917.

Kohde sijaitsee Keskisenpäässä Syntymäisen järven sekä Keskisen järven välisellä kankaalla. Kohteessa on sekä toisen maailmansodan että ensimmäisen maailmansodan aikaisia puolustusvarustuksia. Kierniemen etelärinteellä kohteen länsiosissa rinteessä on neljä taisteluhautaa torjuntasuuntinaan etelä ja kaakko. Taisteluhaudat on louhittu kallioon sekä kaivettu maahan. Ne ovat toisen maailmansodan aikaisia. Rakenteet jatkuvat Kierniemen itäpuolisella mäellä, joka ulottuu kankaalla Konttilantien molemmin puolin. Mäen etelärinteellä on noin 750 metrin pituudella toisen maailmansodan aikainen panssariestekaivanto. Sen pohjoispuolella on runsaasti taisteluhautakaivantoja sekä epämääräisiä painanteita ja kuoppia. Konttilantien länsipuolella on kolme pitkää yhdyshautaa, joista yksi johtaa mäen laelle ja kaksi muuta mäen pohjoisrinteelle, jossa ne yhdistyvät taisteluhautaan. Pohjoisrinteen taisteluhauta on lähes 400 metriä pitkä ja ulottuu Kärsäniemeen saakka, jossa se päättyy niemen päässä tähystys- tai tulasemaan. Taisteluhaudassa on useita traverseja ja se on maahan kaivettu. Torjuntasuunnasta (koilliseen) päätellen se on ensimmäisen maailmansodan aikainen. Taisteluhaudan eteläpuolella lyhyet yhdyshaudat johtavat neljään laakeaan kuoppaan, jotka ovat mahdollisesti kenttätykkien tulasemia. Taistelu- ja yhdyshaudat jatkuvat Konttilantien itäpuolella, jossa pohjoisrinteellä on kahdessa linjassa ensimmäisen maailmansodan aikaista taisteluhautaa torjuntasuuntanaan koillinen sekä yhdyshauta etelään toisen maailmansodan aikaiseen taisteluhautaan, joka on panssariestekaivannon yhteydessä. Rakenteet on pääosin kaivettu maahan, mutta pohjoisosissa myös osittain louhittu kallioon.

Maasto on pääosin kuivahkoa mäntykangasta. Kohteen koillisosa on tiheässä taimikossa.

Kohteelle ehdotetaan uutta pistemerkintää sekä aluerajausta.



Kuva 366. Lemi Keskisenpää. Taisteluhautaa Kärsäniemessä. Etelästä.



Kuva 367. Lemi Keskisenpää. Louhittua taisteluhautaa kohteen eteläosassa. Pohjoisesta.



Kuva 368. Lemi Keskisenpää. Kierniemen länsipään louhittuja rakenteita. Taustalla Tallahti. Koillisesta.



Kuva 369. Lemi Keskisenpää. Painanne kohteen eteläosassa. Alueella on lukuisia vastaavia epämääräisiä kuoppia ja painanteita. Luoteesta.



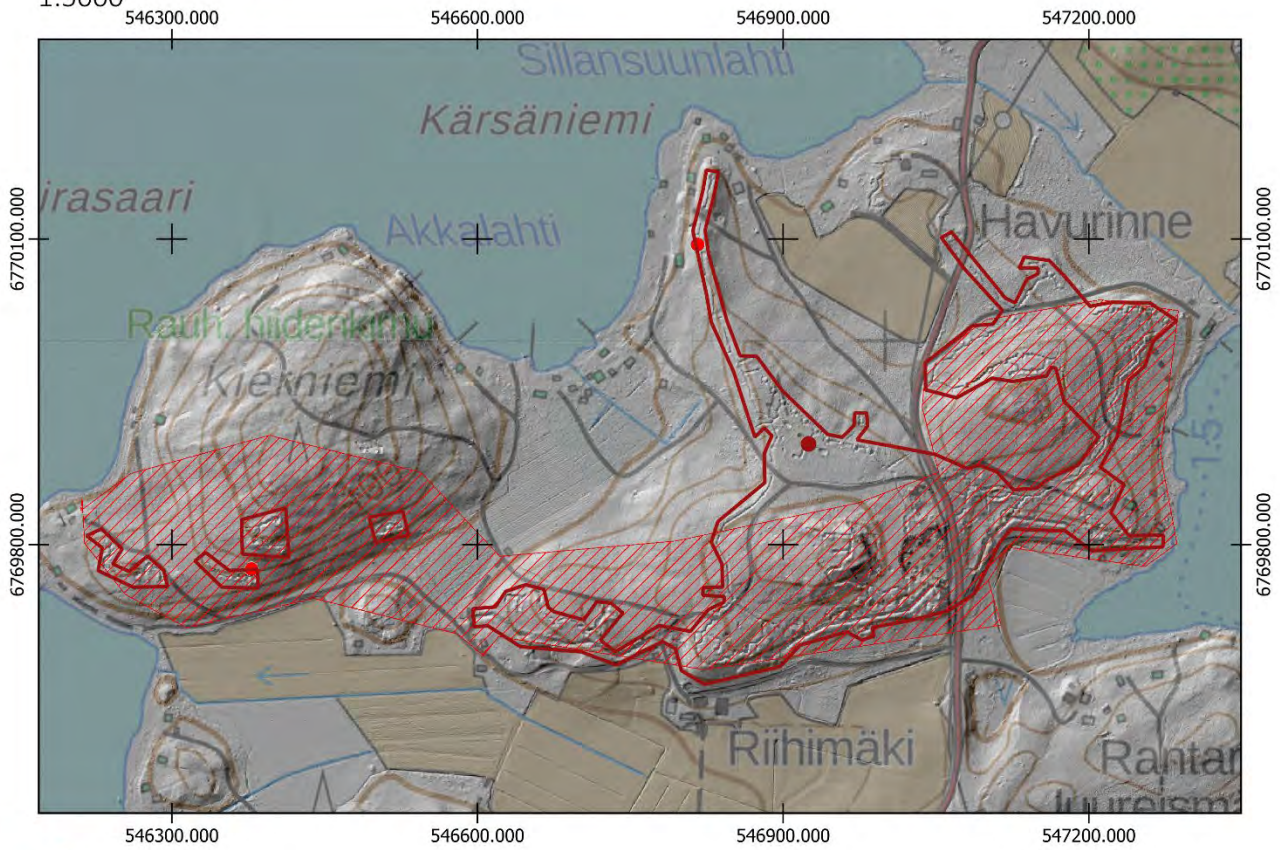
Kuva 370. Lemi Keskisenpää. Taisteluhautaa mäen laella. Etelästä.



Kuva 371. Lemi Keskisenpää. Koillisrinteen taisteluhautaa. Idästä.

LEMI KESKISENPÄÄ

1:5000



- Uusi keskikoordinaatti
- ▭ Uusi aluerajaus

Aiempi aluerajaus ja pistemerkintä mj-rekisterissä:

-
- ▭

Pohjakartta @Maamittauslaitos

0 50 100 m



LEMI Kivijärven ja Syntymäisen järven välisen kankaan sulkeva linja sekä Urolan puolustusasemat
1: 50 000



LEMI, HEVOSORONSUO

1000030819

PERUSTIEDOT

Muinaisjäännöslaji:
Muinaisjäännöstyyppi:
Tyypin rakenne:
Ajoitus:
Keskikoordinaatit (ETRS-TM35FIN):
Aiemmat tutkimukset:

Kiinteä muinaisjäännös
Puolustusvarustukset
Taistelukaivannot
Historiallinen, 1900-luku
P: 6768431 I: 548421 (mj-rekisteristä)
Timo Jussila & Timo Sepänmaa, inventointi (Lemi, litiän tievarsialueen yleiskaava-alueen muinaisjäännösinventointi, 2016)
Keskisenpää

Lähikohteet:

2022 INVENTOINTI

Karttaotteet:
Kuvaus Muinaisjäännösrekisterissä:

Peruskartta 1:5000

Autionmäen luoteispuolella on laakean mäen päällä ja pohjoisrinteessä kaivantoja, jotka ovat I. maailmansodan aikaisia varustuksia. Paikalla on noin 90 m pitkä taistelukaivanto, joka on mahdollisesti jäänyt alun perin keskeneräiseksi. Lisäksi alueella on neljä isoa kuoppaa, jotka ovat luultavasti korsujen tai varastokuoppien jäännöksiä.

Kaivantoja on lisäksi alueelta itään päin olevan pellon reuna-alueella ja Kankaanourujen etelä- ja länsirinteellä, Rautaperinsuon pohjoispuolella. Näitä ei ole tarkastettu maastossa.

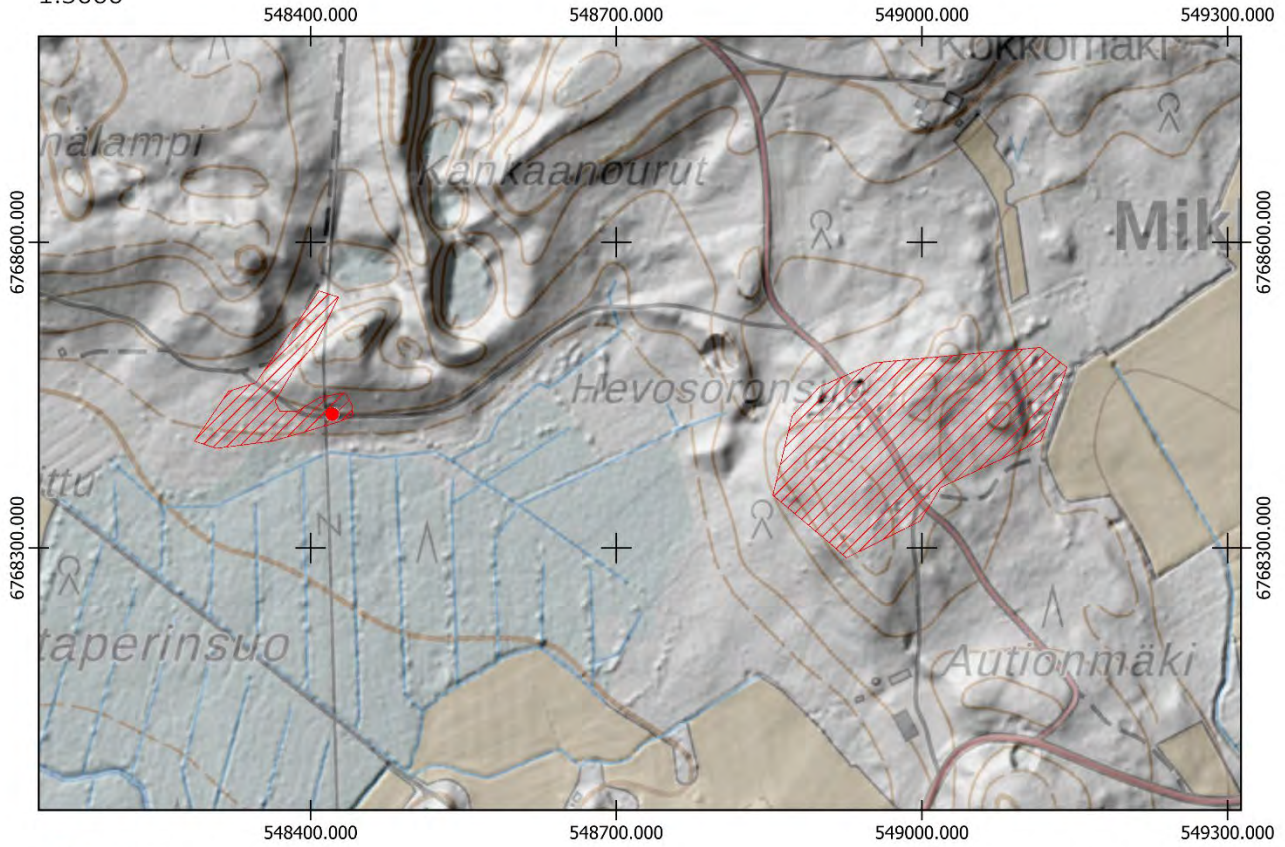
Inventointihavainnot:

Kohde on osa ensimmäisen maailmansodan aikaista puolustuslinjaa Lemillä. Kohde on osa puolustuslinjaa, joka sulkee Kivijärven ja Saimaan välisen kankaan itä-länsi suuntaisesti Lemillä ja Taipalsaarella. Rakennusajankohta on 1915–1917.

Kohde sijaitsee Hevosoronsuolla Särkemäntien molemmin puolin sekä Rautaperinsuon pohjoispuolella. Kohdetta ei maastotarkastettu, eikä kohteen aluerajaukseen ehdoteta muutoksia.

LEMI HEVOSORONSUO

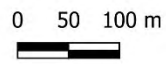
1:5000



● Uusi keskikoordinaatti

▭ Uusi aluerajaus

Aiempi aluerajaus ja pistemerkintä mj-rekisterissä:



LEMI, NUORAKOSKI

1000017546

PERUSTIEDOT

Muinaisjäännöslaji:

Muinaisjäännöstyyppi:

Tyyppin rakenne:

Ajoitus:

Keskikoordinaatit (ETRS-TM35FIN):

Muut lähteet:

Lähikohteet:

Kiinteä muinaisjäännös

Puolustusvarustukset

Taistelukaivannot

Historiallinen, 1900-luku

P: 6770618 I: 549128 (mj-rekisteristä)

Teemu Okko (Ensimmäisen maailmansodan maalinnoitteet Etelä-Karjalassa, 2004)

Keskisenpää, Hevosoronsuo

2022 INVENTOINTI

Aika:

2.6.2022

Karttaotteet:

Peruskartta 1:5000

Inventointihavainnot:

Kohde on osa ensimmäisen maailmansodan aikaista puolustuslinjaa Lemillä. Kohde on osa puolustuslinjaa, joka sulkee Kivijärven ja Saimaan välisen kankaan itä-länsi suuntaisesti Lemillä ja Taipalsaarella. Rakennusajankohta on 1915–1917.

Kohde sijaitsee Nuorakoskella ja sulkee Kotajärven sekä Keskisen järven väliin jäävän kankaan. Nuorakoskentien molemmin puolin on taisteluhautoja torjuntasuuntanaan luode. Rakenteet on louhittu kallioon ja niiden seinämiä on vahvistettu ladotuilla kivillä. Taisteluhautoissa on traversseja ja torjuntasuuntaisia kaivantoja, jotka ovat todennäköisesti vedenlaskuun tarkoitettuja. Kohteessa havaittiin kuusi louhittua suojatilaa. Rakenteet ovat pääosin hyvin säilyneitä.

Maasto kohteessa on kuivahkoa mäntykangasta ja tuoretta kuusivoittoista kangasta.

Kohteelle ehdotetaan uutta aluerajausta.



Kuva 372. Lemi Nuorakoski. Kohteen eteläosan rakenteet ovat hyvin säilyneitä. Kuvassa traverssi.



Kuva 373. Lemi Nuorakoski. Kohteen eteläosan suojatilaan johtava yhdyshauta. Lännestä.

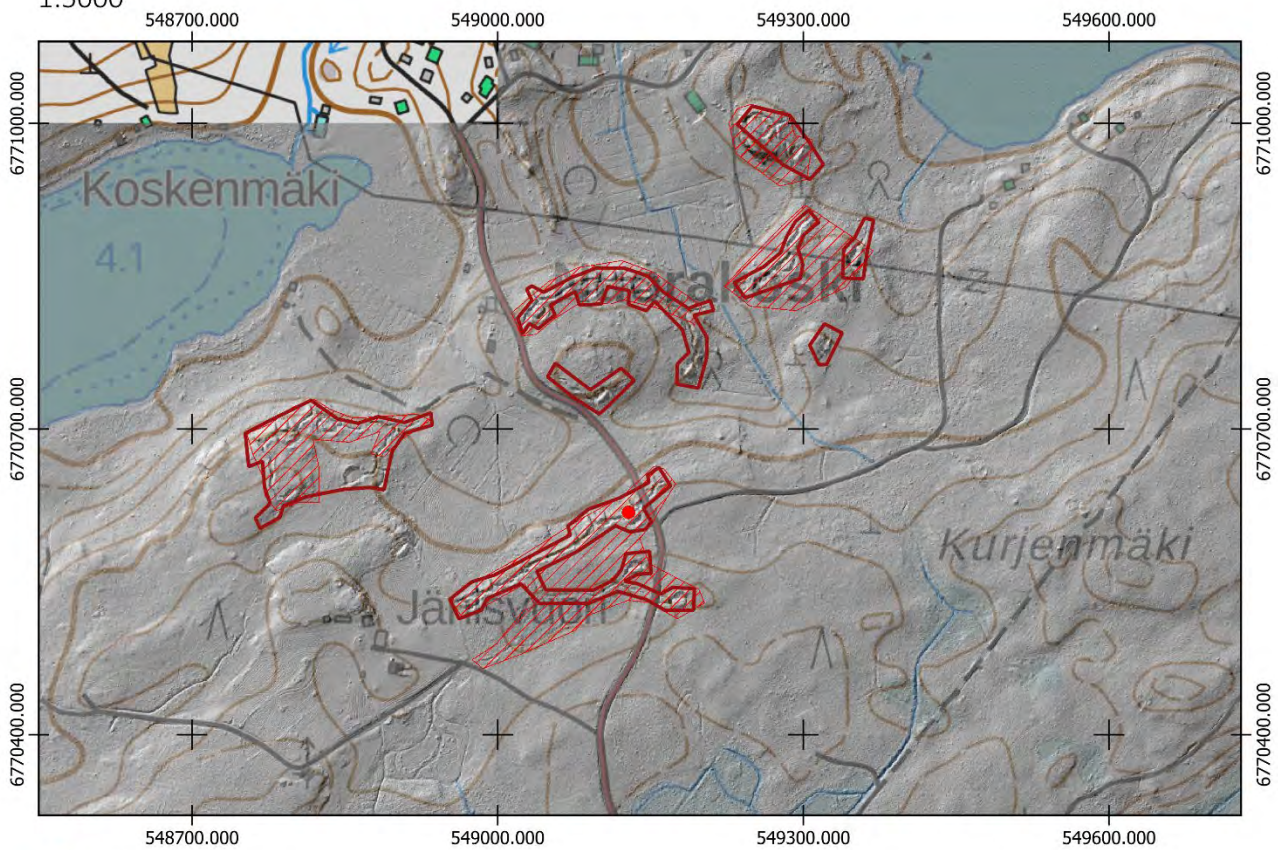


Kuva 374. Lemi Nuorakoski. Kohteen keskiosan suojatila. Koillisesta.



Kuva 375. Lemi Nuorakoski. Yhdyshauta johtaa kohteen pohjoisosiin taisteluhautaan jyrkän kallion reunalle. Taustalla Keskinen järvi. Etelästä.

LEMI NUORAKOSKI
1:5000




- Uusi keskikoordinaatti
- Uusi aluerajaus

Aiempi aluerajaus ja pistemerkintä mj-rekisterissä:

-
-

Pohjakartta @Maamittauslaitos



LEMI, MÄKELÄ

1000034517

PERUSTIEDOT

Muinaisjäännöslaji:
Muinaisjäännöstyyppi:
Tyypin rakenne:
Ajoitus:
Keskikoordinaatit (ETRS-TM35FIN):
Muut lähteet:

Kiinteä muinaisjäännös
Puolustusvarustukset
Taistelukaivannot
Historiallinen, 1900-luku
P: 6770776 I: 550967 (mj-rekisteristä)
Teemu Okko (Ensimmäisen maailmansodan maalinnoitteet Etelä-Karjalassa, 2004)
Juvola, Korotinmäki

Lähikohteet:

2022 INVENTOINTI

Aika: 9.9.2022
Karttaotteet: Peruskartta 1:3000

Inventointihavainnot:

Kohde on osa ensimmäisen maailmansodan aikaista puolustuslinjaa Lemillä. Kohde on osa puolustuslinjaa, joka sulkee Kivijärven ja Saimaan välisen kankaan itä-länsi suuntaisesti Lemillä ja Taipalsaarella. Rakennusajankohta on 1915–1917.

Kohde sijaitsee Mäkelässä Kotajärven kaakkoispuolella. Kohde on osa Kotajärven ja Kähönsalmen välisen kankaan sulkevaa kaksilinjaista puolustusketjua. Mäen pohjoisrinteellä on noin 430 metriä pitkä taisteluhauta, joka on pääosin kaivettu maahan ja osittain louhittu kallioon. Taisteluhaudassa on useita traversseja. Rakenteet ovat painuneita ja paikoitellen erottuvat heikosti maastossa. Kohteen eteläosaa asutuksen lähellä ei pystytty tarkastamaan. Torjuntasuunnat ovat luoteeseen, pohjoiseen ja koilliseen.

Maasto on lehtomaista kangasta, jossa lehtipuiden lehdet ovat muodostaneet rakenteiden päälle runsaan peitteen. Kohteen keskiosissa maasto on erittäin pusikkoista ja aluskasvillisuutta on runsaasti.

Kohteen aluerajaukseen ja keskikoordinaattiin ei ehdoteta muutoksia.



Kuva 376. Lemi Mäkelä. Taisteluhautaa kohteen pohjoispäässä. Luoteesta.



Kuva 377. Lemi Mäkelä. Kohteen keskiosissa kaivannot ovat matalia. Idästä.

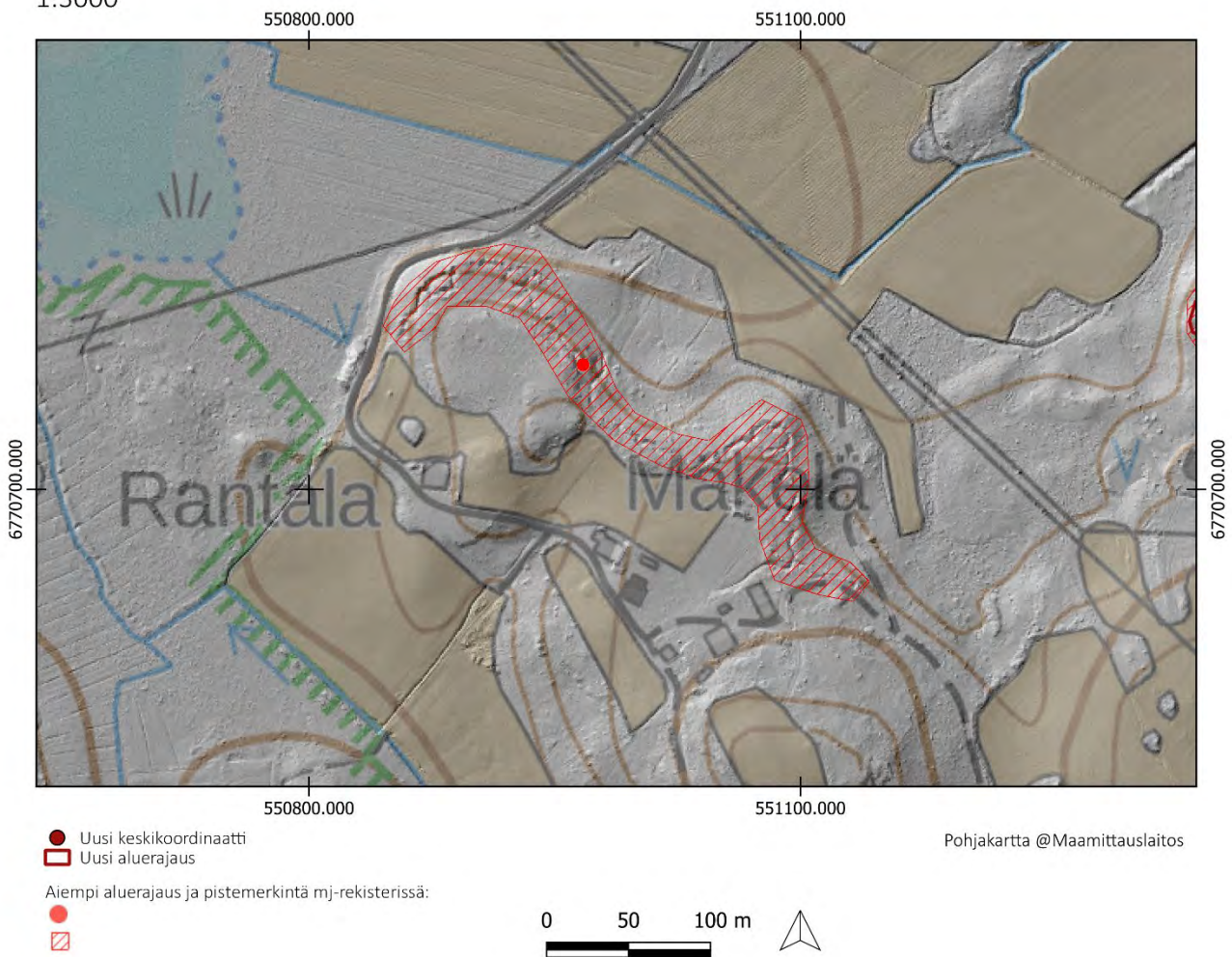


Kuva 378. Lemi Mäkelä. Taisteluhautaa tien varressa. Idästä.



Kuva 379. Lemi Mäkelä. Ampumakorokkeille tarkoitetut syvennykset ovat vielä heikosti näkyvissä taisteluhaudassa. Luoteesta.

LEMI MÄKELÄ
1:3000



LEMI, JUVOLA

1000034516

PERUSTIEDOT

Muinaisjäännöslaji:

Muinaisjäännöstyyppi:

Tyyppin rakenne:

Ajoitus:

Keskikoordinaatit (ETRS-TM35FIN):

Muut lähteet:

Lähikohteet:

Kiinteä muinaisjäännös

Puolustusvarustukset

Taistelukaivannot

Historiallinen, 1900-luku

P: 6770799 I: 551380

Teemu Okko (Ensimmäisen maailmansodan maalinnoitteet Etelä-Karjalassa, 2004)

Mäkelä, Korotinmäki, Saijala

2022 INVENTOINTI

Aika:

20.9.2022

Karttaotteet:

Peruskartta 1:3000

Inventointihavainnot:

Kohde on osa ensimmäisen maailmansodan aikaista puolustuslinjaa Lemillä. Kohde on osa puolustuslinjaa, joka sulkee Kivijärven ja Saimaan välisen kankaan itä-länsi suuntaisesti Lemillä ja Taipalsaarella. Rakennusajankohta on 1915–1917.

Kohde sijaitsee Juvolassa Juvolantien länsipuolella mäen pohjoisrinteellä. Kohde on osa Kotajärven ja Kähönsalmen välisen kankaan sulkevaa kaksilinjaista puolustusketjua. Rinteen ympäri kiertää noin 260 metrin mittainen taisteluhauta. Keskellä on yhdyshauta suojahuoneeseen. Pohjoisosan rakenteet ovat osittain tuhoutuneet ja ne ovat matalia. Kohde vaikuttaa myös keskeneräiseltä. Torjuntasuunnat ovat pohjoispuolen pelloille luoteeseen, pohjoiseen ja koilliseen. Rakenteet on pääosin kaivettu maahan lukuun ottamatta luoteisosia, joissa on myös louhittuja rakenteita.

Maasto on tuoretta kangasta, jossa on runsaasti aluskasvillisuutta ja tiheää taimikkoa.

Kohteelle ehdotetaan uutta pistemerkintää sekä uutta aluerajausta.



Kuva 380. Lemi Juvola. Pohjoista taisteluhautaa. Lounaasta.



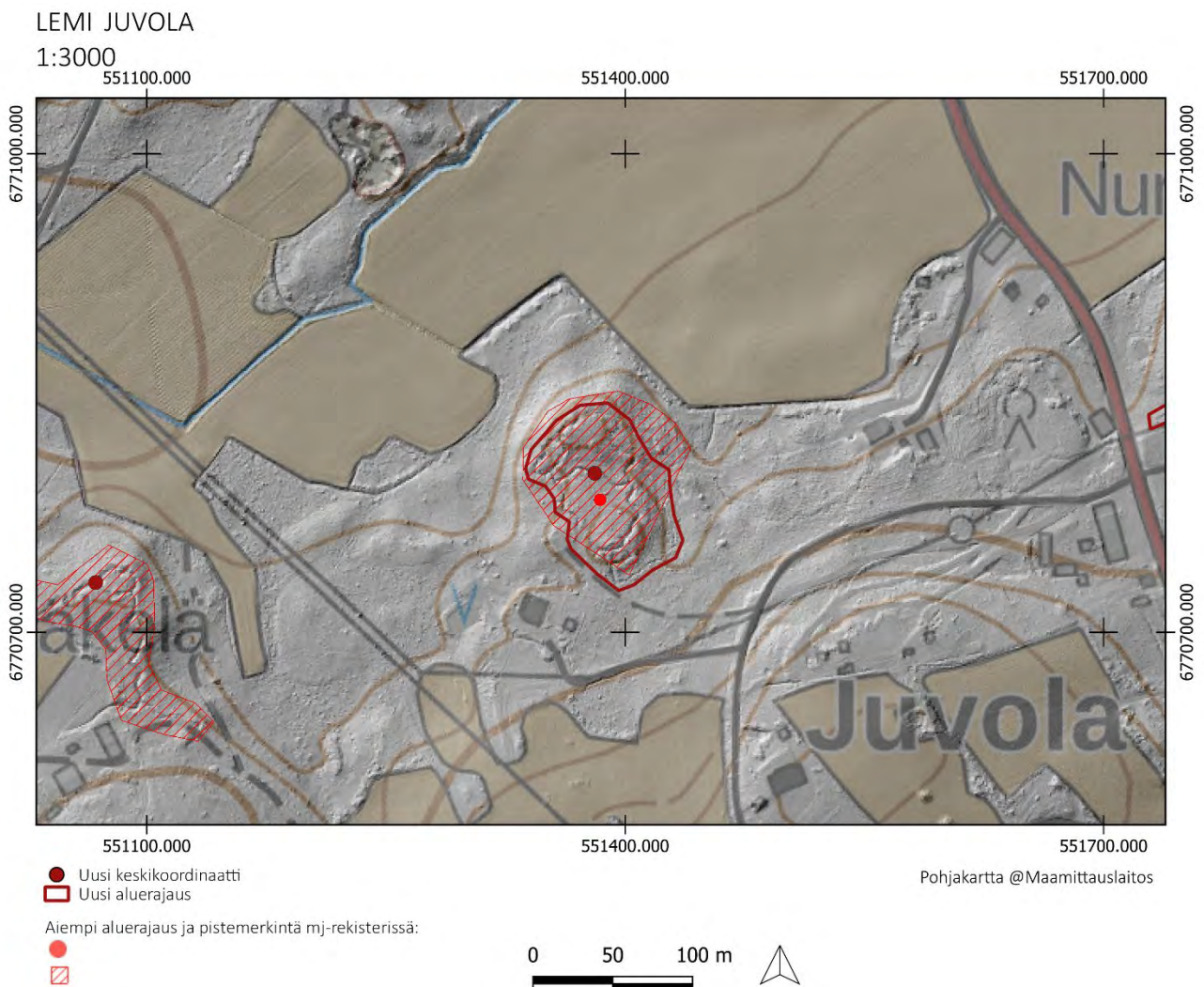
Kuva 381. Lemi Juvola. Yhdyshaudan haarautuminen kohteen eteläosassa. Koillisesta.



Kuva 382. Lemi Juvola. Traverssi taisteluhaudassa länsiosassa. Kaakosta.



Kuva 383. Lemi Juvola. Itärinteen matalaa taisteluhautaa. Luoteesta.



LEMI, SAIJALA

1000017550

PERUSTIEDOT

Muinaisjäännöslaji:
Muinaisjäännöstyyppi:
Tyypin rakenne:
Ajoitus:
Keskikoordinaatit (ETRS-TM35FIN):
Muut lähteet:

Kiinteä muinaisjäännös
Puolustusvarustukset
Taistelukaivannot
Historiallinen, 1900-luku
P: 6770881 I: 551903 (mj-rekisteristä)
Teemu Okko (Ensimmäisen maailmansodan
maalinnoitteet Etelä-Karjalassa, 2004)
Juvola, Linnakonki, Läänmäki

Lähikohteet:

2022 INVENTOINTI

Aika: 20.9.2022
Karttaotteet: Peruskartta 1:3000

Inventointihavainnot:

Kohde on osa ensimmäisen maailmansodan aikaista puolustuslinjaa Lemillä. Kohde on osa puolustuslinjaa, joka sulkee Kivijärven ja Saimaan välisen kankaan itä-länsi suuntaisesti Lemillä ja Taipalsaarella. Rakennusajankohta on 1915–1917.


Kohde sijaitsee Juvolantien itäpuolella rinteessä. Kohde on osa Kotajärven ja Kähönsalmen välisen kankaan sulkevaa kaksilinjaista puolustusketjua. Alue on taajama-aluetta, joten rakenteita on asutuksen läheisyydessä. Kohteessa on lähes koko rinteen ympäri kulkeva taistelu- ja yhdyshautaketju. Pohjoisrinteellä taisteluhautaa on tuhoutunut. Kohteen keskiosissa on iso suojahuoneen kuoppa, johon kaksi yhdyshautaa johtaa. Kohteessa on lisäksi kolme muuta pienempää suojahuoneen kuoppaa, joista yksi on erillisenä kohteen itäpuolella. Rakenteet on pääosin louhittu kallioon sekä osittain kaivettu maahan. Seinämiä on vahvistettu ladotuilla kivillä. Osaan kaivannoista on kasattu hakkuujätteitä. Eteläosassa Oikotien varressa kaivantoa on täytetty kivillä ja hakkuujätteillä. Torjuntasuunnat ovat luoteeseen, pohjoiseen sekä koilliseen.

Maasto on kuivahkoa mäntykangasta sekä tuoretta kuusivoittoista kangasta kohteessa.

Kohteelle ehdotetaan uutta aluerajausta.



Kuva 384. Lemi Saijala. Eteläosan louhittu yhdyshautaa. Pohjoisesta.



Kuva 385. Lemi Saijala. Pohjoispäässä taisteluhautaa. Etelästä.



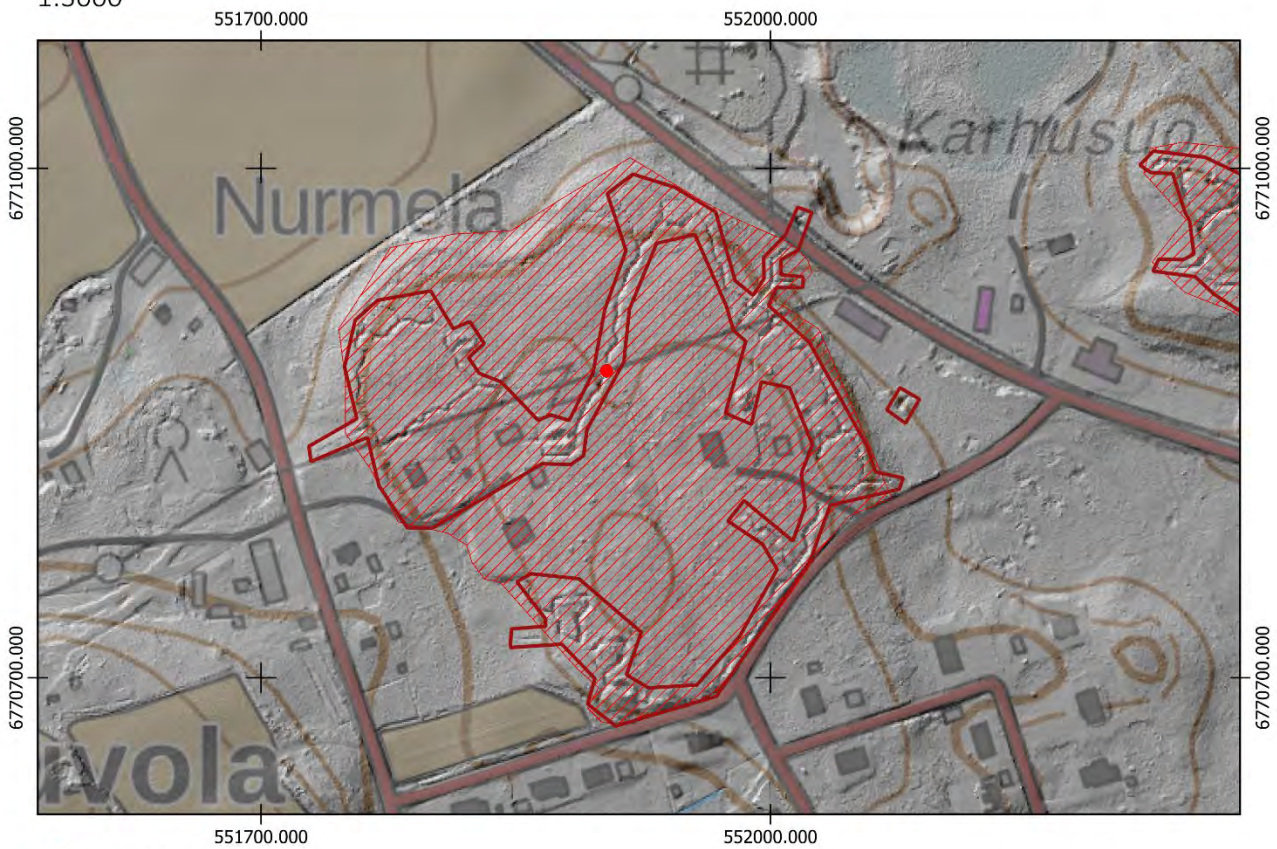
Kuva 386. Lemi Saijala. Patterilankaa tuhoutuneessa pohjoispäässä.



Kuva 387. Lemi Saijala. Täytettyä kaivantoa kohteen eteläosassa Oikotien varressa. Lounaasta.

LEMI SAIJALA

1:3000




- Uusi keskikoordinaatti
- ▭ Uusi aluerajaus

Aiempi aluerajaus ja pistemerkitä mj-rekisterissä:

-
- ▭

Pohjakartta @Maamittauslaitos



LEMI, KOROTINMÄKI

1000017549

PERUSTIEDOT

Muinaisjäännöslaji:
Muinaisjäännöstyyppi:
Tyypin rakenne:
Ajoitus:
Keskikoordinaatit (ETRS-TM35FIN):
Muut lähteet:

Kiinteä muinaisjäännös
Puolustusvarustukset
Taistelukaivannot
Historiallinen, 1900-luku
P: 6771167 I: 551074
Teemu Okko (Ensimmäisen maailmansodan maalinnoitteet Etelä-Karjalassa, 2004)
Juvola, Linnakonki, Läänmäki

Lähikohteet:

2022 INVENTOINTI

Aika: 2.6.2022
Karttaotteet: Peruskartta 1:3000

Inventointihavainnot:

Kohde on osa ensimmäisen maailmansodan aikaista puolustuslinjaa Lemillä. Kohde on osa puolustuslinjaa, joka sulkee Kivijärven ja Saimaan välisen kankaan itä-länsi suuntaisesti Lemillä ja Taipalsaarella. Rakennusajankohta on 1915–1917.

Kohde sijaitsee Kuukanniemessä Kotajärven kaakkoispuolella Korotinmäellä. Kohde on osa Kotajärven ja Kähönsalmen välisen kankaan sulkevaa kaksilinjaista puolustusketjua. Korotinmäellä on pohjoisrinteellä sekä itärinteellä taisteluhautaa. Taisteluhauta on pohjoisrinteellä osittain tuhoutunut. Keskellä kohdetta on useita yhdyshautoja, joihin on kasattu runsaasti hakkuujätteitä. Länsirinteellä etelään johtaa yhdyshauta, jossa on kaksi suojahuoneen kuoppaa. Itärinteellä on mahdollisesti toisen maailmansodan aikaisia rakenteita. Torjuntasuunnat ovat pohjoiseen sekä koilliseen. Rakenteet on louhittu kallioon, kaivettu maahan sekä osittain vahvistettu ladotuilla kivillä.

Maasto on kuivahkoa mäntykangasta.

Kohteelle ehdotetaan uutta pistemerkintää sekä uutta aluerajausta.



Kuva 388. Lemi Korotinmäki. Louhittua taisteluhautaa. Koillisesta.



Kuva 389. Lemi Korotinmäki. Taisteluhautaa kohteen pohjoispäässä. Koillisesta.

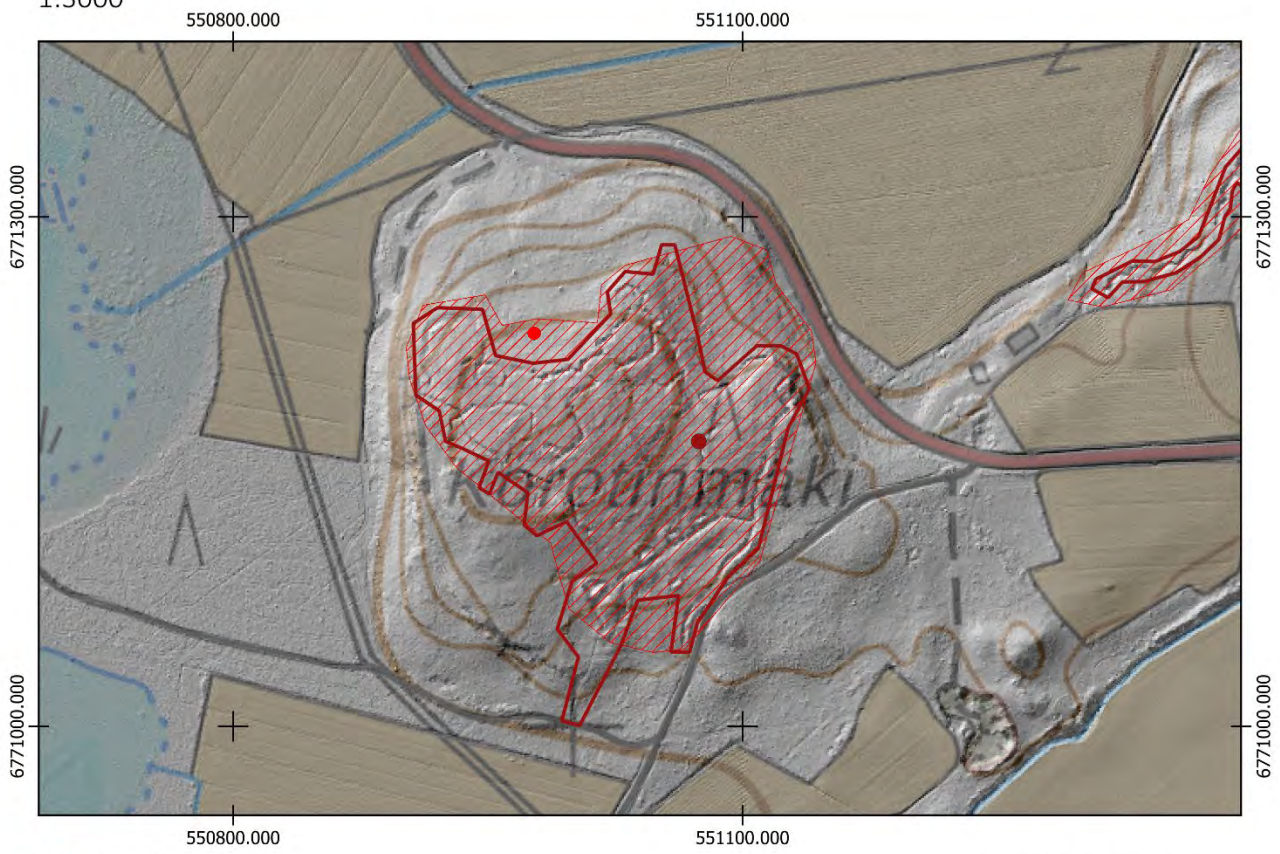


Kuva 390. Lemi Korotinmäki. Yhdyshautaa kohteen keskiosissa. Haudan yli on ajeltu. Idästä.



Kuva 391. Lemi Korotinmäki. Yksi kohteen eteläosan suojuhuoneista. Lännestä.

LEMI KOROTINMÄKI
1:3000




- Uusi keskikoordinaatti
- ▭ Uusi aluerajaus

Aiempi aluerajaus ja pistemerkitä mj-rekisterissä:

-
- ▭

Pohjakartta @Maamittauslaitos



LEMI, HATKANMÄKI

1000034515

PERUSTIEDOT

Muinaisjäännöslaji:

Muinaisjäännöstyyppi:

Tyyppin rakenne:

Ajoitus:

Keskikoordinaatit (ETRS-TM35FIN):

Muut lähteet:

Lähikohteet:

Kiinteä muinaisjäännös

Puolustusvarustukset

Taistelukaivannot

Historiallinen, 1900-luku

P: 6771263 I: 551472

Teemu Okko (Ensimmäisen maailmansodan maalinnoitteet Etelä-Karjalassa, 2004)

Juvola, Linnakonki, Läänmäki

2022 INVENTOINTI

Aika:

2.6.2022

Karttaotteet:

Peruskartta 1:3000

Inventointihavainnot:

Kohde on osa ensimmäisen maailmansodan aikaista puolustuslinjaa Lemillä. Kohde on osa puolustuslinjaa, joka sulkee Kivijärven ja Saimaan välisen kankaan itä-länsi suuntaisesti Lemillä ja Taipalsaarella. Rakennusajankohta on 1915–1917.

Kohde sijaitsee Juvolantien pohjoispuolisella Hatkanmäellä. Kohde on osa Kotajärven ja Kähönsalmen välisen kankaan sulkevaa kaksilinjaista puolustusketjua. Korotinmäellä on pohjoisrinteellä sekä itärinteellä taisteluhautaa. Pohjoisrinteellä on noin 350 metrin pituinen taisteluhauta, josta haarautuu kaksi yhdyshautaa etelään. Kaakkoisosassa on matala painanne, joka on mahdollisesti keskeneräinen suojahuoneen kuoppa. Rakenteet kohteessa ovat maahan kaivettu. Ne ovat matalia ja osittain keskeneräisiä. Torjuntasuunnat ovat luoteeseen ja pohjoiseen.

Maasto on pääosin tuoretta kangasta, joka on taimikkoista sekametsää.

Kohteelle ehdotetaan uutta pistemerkintää sekä uutta aluerajausta.



Kuva 392. Lemi Hatkanmäki. Rakenteet kohteessa ovat maahan kaivettuja. Kohteessa on huono näkyvyys tiheässä taimikossa. Etelästä.

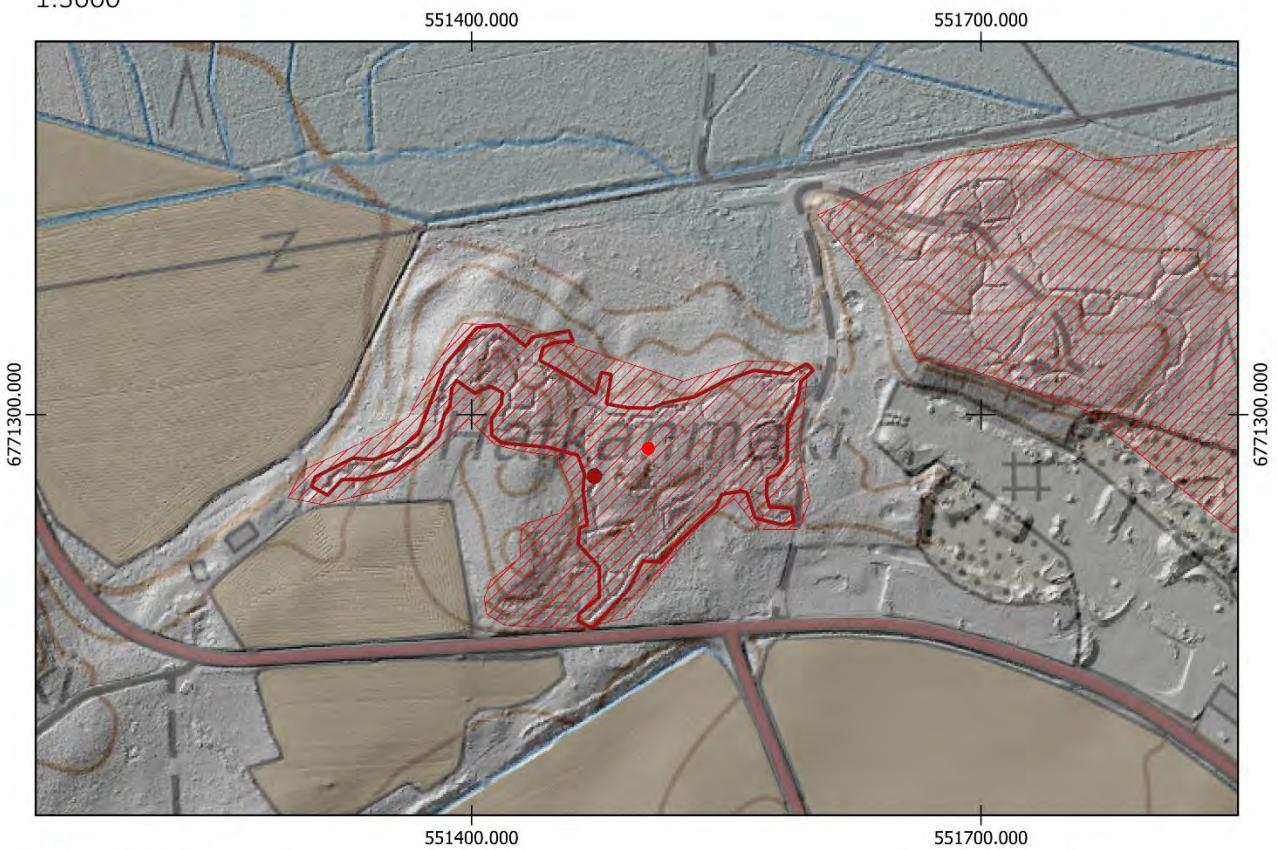


Kuva 393. Lemi Hatkanmäki. Yhdyshautaan on rakennettu maja. Etelästä.



Kuva 394. Lemi Hatkanmäki. Kohde loppuu koillispäässään tien varteen. Kaakosta.

LEMI HATKANMÄKI
1:3000




- Uusi keskikoordinaatti
- Uusi aluerajaus

Aiempi aluerajaus ja pistemerkintä mj-rekisterissä:

-
-

Pohjakartta @Maamittauslaitos



LEMI, LÄÄNMÄKI

1000032354

PERUSTIEDOT

Muinaisjäännöslaji:

Muinaisjäännöstyyppi:

Tyypin rakenne:

Ajoitus:

Keskikoordinaatit (ETRS-TM35FIN):

Aiemmat tutkimukset:

Muut lähteet:

Lähikohteet:

2022 INVENTOINTI

Aika:

Karttaotteet:

Kuvaus Muinaisjäännösrekisterissä:

Kiinteä muinaisjäännös

Puolustusvarustukset

Taistelukaivannot

Historiallinen, 1900-luku

P: 6771349 I: 551896

Helena Ranta & Sari Mäntylä-Asplund, tarkastus (2018)

Teemu Okko (Ensimmäisen maailmansodan maalinnoitteet Etelä-Karjalassa, 2004)

Hatkanmäki, Saijala, Linnakonki

-

Peruskartta 1:3000

Alueella on ensimmäisen maailmansodan aikaisia taistelukaivantoja. Kohteen eteläosassa olevat kuopparakenteet saattavat ajoittua myös toiseen maailmansotaan.

Alueen rajaus perustuu LIDAR-aineistoon. Ainoastaan kohteen eteläosaa on tarkastettu maastossa.

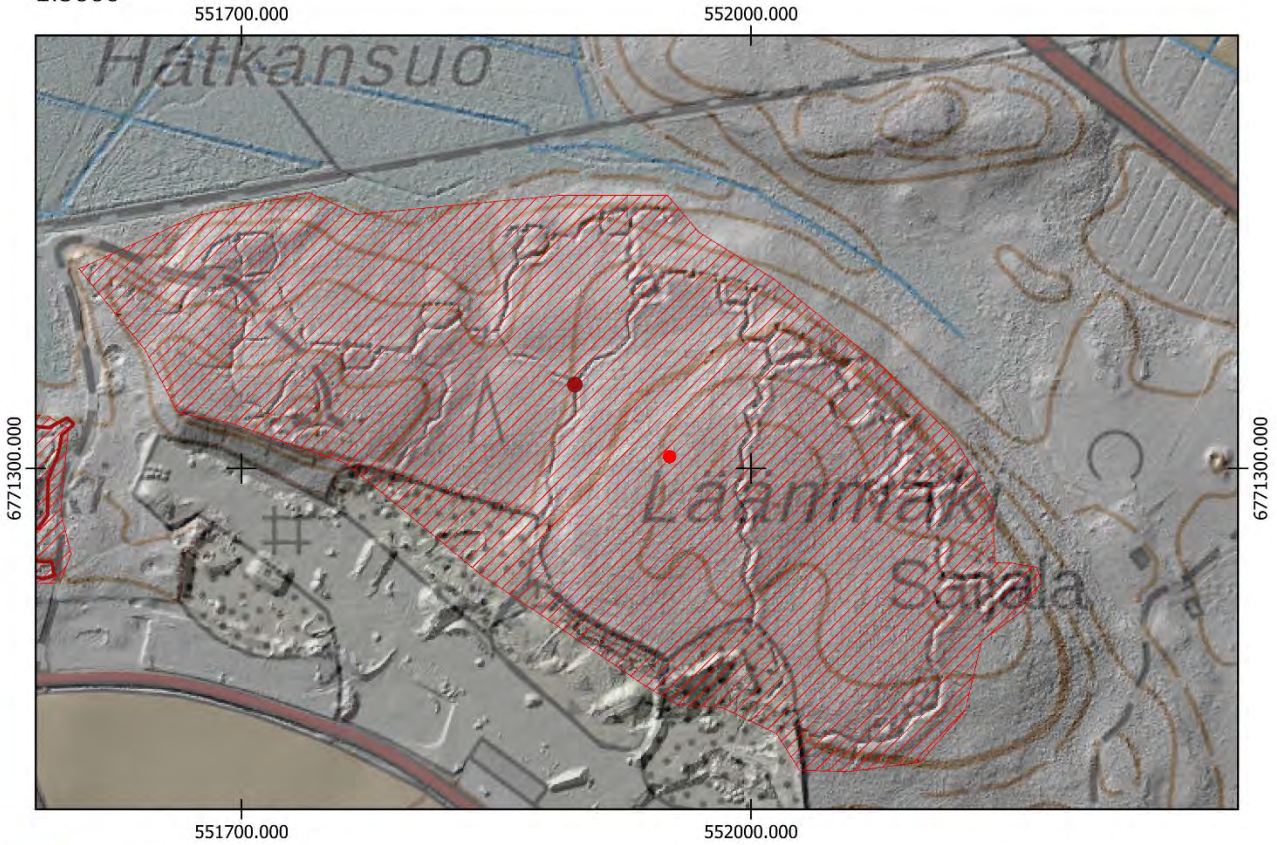
Inventointihavainnot:

Kohde on osa ensimmäisen maailmansodan aikaista puolustuslinjaa Lemillä. Kohde on osa puolustuslinjaa, joka sulkee Kivijärven ja Saimaan välisen kankaan itä-länsi suuntaisesti Lemillä ja Taipalsaarella. Rakennusajankohta on 1915–1917.

Kohde sijaitsee Pajatien pohjoispuolella Läänmäellä. Kohde on osa Kotajärven ja Kähönsalmen välisen kankaan sulkevaa kaksilinjaista puolustusketjua. Kohdetta ei maastotarkastettu.

Kohteelle ehdotetaan uutta pistemerkintää.

LEMI LÄÄNMÄKI
1:3000




- Uusi keskipunkti
- Uusi alue

Aiempi alue ja pistemerkintä mj-rekisterissä:

-
-

Pohjakartta @Maamittauslaitos



LEMI, LINNAKONKI

1000034514

PERUSTIEDOT

Muinaisjäännöslaji:
Muinaisjäännöstyyppi:
Tyypin rakenne:
Ajoitus:
Keskikoordinaatit (ETRS-TM35FIN):
Muut lähteet:

Kiinteä muinaisjäännös
Puolustusvarustukset
Taistelukaivannot
Historiallinen, 1900-luku
P: 6770897 I: 552473
Teemu Okko (Ensimmäisen maailmansodan maalinnoitteet Etelä-Karjalassa, 2004)
Läänmäki, Saijala, Kuukanniemi 1

Lähikohteet:

2022 INVENTOINTI

Aika: 9.9.2022
Karttaotteet: Peruskartta 1:3000

Inventointihavainnot:

Kohde on osa ensimmäisen maailmansodan aikaista puolustuslinjaa Lemillä. Kohde on osa puolustuslinjaa, joka sulkee Kivijärven ja Saimaan välisen kankaan itä-länsi suuntaisesti Lemillä ja Taipalsaarella. Rakennusajankohta on 1915–1917.

Kohde sijaitsee Pajatien itäpuolella Linnakonki-nimisellä mäellä. Kohde on osa Kotajärven ja Kähönsalmen välisen kankaan sulkevaa kaksilinjaista puolustusketjua. Koko rinteen ympäri kiertyä yhtenäinen taisteluhauta. Taisteluhaudassa on useita traversseja sekä kaivantoja taisteluhaudan ulkopuolelle, jotka ovat todennäköisesti vedenlaskuun tarkoitettuja. Kohteessa havaittiin yksi suojahuoneen kuoppa. Torjuntasuunta on pohjoiseen. Rakenteet on louhittu kallioon sekä vahvistettu ladotuilla kivillä. Lounaisosaa taisteluhaudasta on käytetty kaatopaikkana.

Maasto on tuoretta kuusivoittoista kangasta.

Kohteelle ehdotetaan uutta pistemerkintää sekä uutta aluerajausta.



Kuva 395. Lemi Linnakonki. Taisteluhautaa etelärinteellä. Idästä.



Kuva 396. Lemi Linnakonki. Mahdollinen tähytysasema pohjoisosassa. Kaakosta.

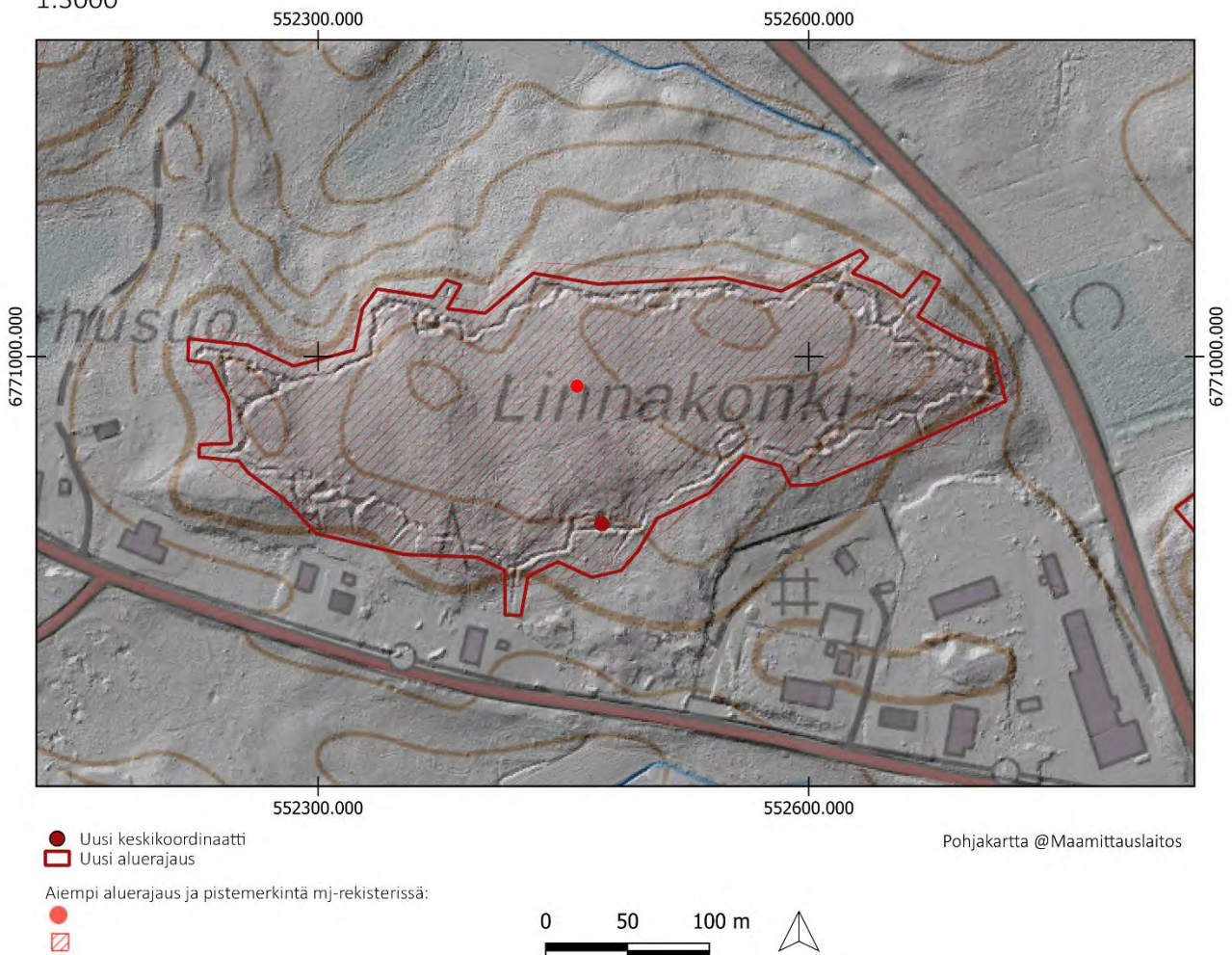


Kuva 397. Lemi Linnakonki. Taisteluhautaa kohteen pohjoisosissa. Lännestä.



Kuva 398. Lemi Linnakonki. Taisteluhautaa länsirinteellä. Lännestä.

LEMI LINNAKONKI
1:3000



LEMI, JUNNOLA

1000017547

PERUSTIEDOT

Muinaisjäännöslaji:
Muinaisjäännöstyyppi:
Tyypin rakenne:
Ajoitus:
Keskikoordinaatit (ETRS-TM35FIN):
Muut lähteet:

Kiinteä muinaisjäännös
Puolustusvarustukset
Taistelukaivannot
Historiallinen, 1900-luku
P: 6772159 I: 550728
Teemu Okko (Ensimmäisen maailmansodan maalinnoitteet Etelä-Karjalassa, 2004)

2022 INVENTOINTI

Aika: 16.9.2022
Karttaotteet: Peruskartta 1:3000

Inventointihavainnot:

Kohde sijaitsee Kuukanniemessä keskusta-alueella Kotajärven ja Tallisenlammen välisellä kankaalla. Kohde on todennäköisemmin toisen maailmansodan kuin ensimmäisen maailmansodan aikainen. Tallisenlammen itäpuolella on toisen maailmansodan aikainen puolustuslinja Kähönsalmelle saakka. Ensimmäisen maailmansodan aikaiset linjat kulkevat etelämpänä.

Kohteessa on neljä taisteluhautaa. Läntisin taisteluhauta on noin 100 metriä pitkä ja sen pohjoisrinteellä on korsukuoppa. Lisäksi taisteluhaudan yhteydessä on kolme kuoppaa, jotka ovat mahdollisesti asemia. Riihipellon pohjoispuolella on noin 170 metriä pitkä taisteluhauta, jossa on kaksi lyhyttä yhdyshautaa pohjoiseen sekä niiden yhteydessä suojahuoneen kuoppa. Lepikontien eteläpuolella on noin 100 metriä pitkä taisteluhauta, joka jatkuu tien pohjoispuolella. Taisteluhaudan eteläpuolelle jatkuu kolme lyhyttä kaivantoa, joissa on mahdollisesti asemat. Muinaisjäännösrekisteissä aluerajauksen sisään laitettu rakennuksen kivijalka on mahdollisesti kohteeseen Lemi Merenlahti Tallinen (1000042845) liittyvä. Puolustusvarustus jatkuu Lepikontien pohjoispuolella, jossa taisteluhauta jatkuu etelärinnettä pitkin päättyen hiekkakuopan reunalle itäosassa. Taisteluhaudasta haarautuu pohjoiseen yhdyshauta.

Kohteen kallioon louhitut rakenteet ovat säilyneet hyvin. Maahan kaivetut ovat painuneita. Maasto on vaihtelevasti tuoretta kangasta ja kuivahkoa mäntykangasta, jossa on tiheää ja pusikkoista taimikkoa.

Kohteelle ehdotetaan uutta pistemerkintää sekä uutta aluerajausta.



Kuva 399. Lemi Junttola. Taisteluhauta nousee rinteelle tien varresta. Pohjoisesta.



Kuva 400. Lemi Junttola. Itäisen osan yhdyshautaa. Etelästä.



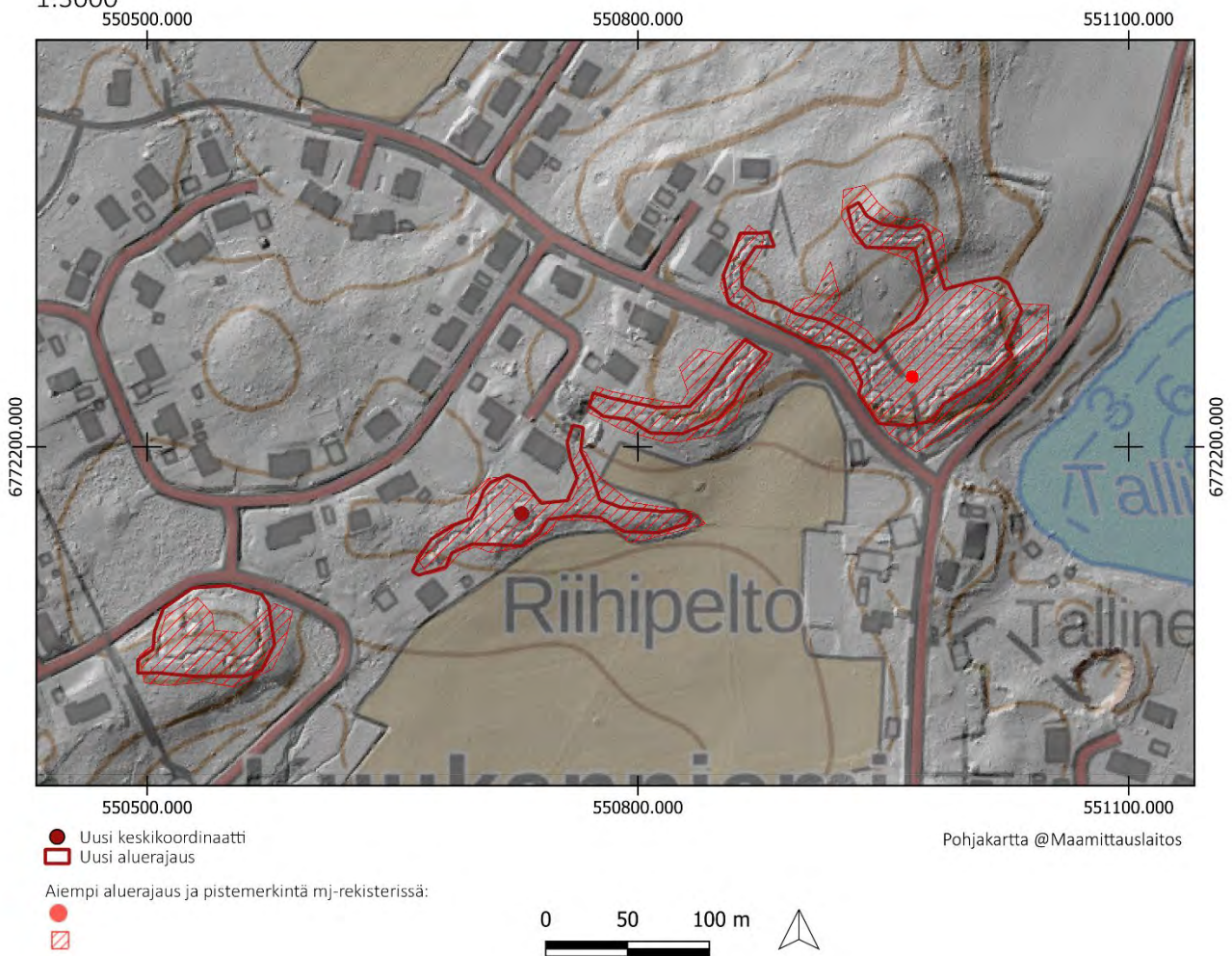
Kuva 401. Lemi Junntola. Louhittua taisteluhautaa Lepikontien eteläpuolella. Koillisesta.



Kuva 402. Lemi Junntola. Taisteluhauta Riihipellon pohjoispuolella on tiheässä taimikkoisessa maastossa. Idästä.

LEMI JUNNOLA

1:3000



LEMI, KUUKANNIEMI 1

1000017553

PERUSTIEDOT

Muinaisjäännöslaji:
Muinaisjäännöstyyppi:
Tyypin rakenne:
Ajoitus:
Keskikoordinaatit (ETRS-TM35FIN):
Muut lähteet:

Kiinteä muinaisjäännös
Puolustusvarustukset
Taistelukaivannot
Historiallinen, 1900-luku
P: 6770896 I: 552846
Harri Heinilä (Ensimmäisen maailmansodan maalinnoitteet Etelä-Karjalassa, 2004)
Linnakonki, Kuukanniemi 2, Kuukanniemi 3

Lähikohteet:

2022 INVENTOINTI

Aika: 20.9.2022
Karttaotteet: Peruskartta 1:3000

Inventointihavainnot:

Kohde on osa ensimmäisen maailmansodan aikaista puolustuslinjaa Lemillä. Kohde on osa puolustuslinjaa, joka sulkee Kivijärven ja Saimaan välisen kankaan itä-länsi suuntaisesti Lemillä ja Taipalsaarella. Rakennusajankohta on 1915–1917.

Kohde sijaitsee Mikkelin tien itäpuolella mäellä. Kohde on osa Kotajärven ja Kähönsalmen välisen kankaan sulkevaa kaksilinjaista puolustusketjua. Mäen luoteisrinteellä on puolustusasema, jossa on kaksi lyhyttä kaivanto pohjoiseen sekä ne eteläpuolella yhdistävä yhdyshauta. Kohteen luoteispäässä kaivanto päättyy ampumasektoriin, joten kyseessä on todennäköisesti tuliasema. Idempi kaivanto päättyy levennettyyn kaivantoon. Torjuntasuunta on pohjoiseen. Rakenteet on louhittu kallioon.

Maasto on kuivahkoa kangasta, jossa on tiheää taimikkoista sekametsää.

Kohteelle ehdotetaan uutta pistemerkintää sekä aluerajausta. Muinaisjäännösrekisteriin merkatussa pistekoodinaatissa (P: 6770809 I: 552961) ei havaittu rakenteita.



Kuva 403. Lemi Kuukanniemi 1. Lännen puoleinen osa kohteesta. Etelästä.



Kuva 404. Lemi Kuukanniemi 1. Idänpuoleinen osa kohteesta. Etelästä.

LEMI KUUKANNIEMI 1
1:3000




Pohjakartta @Maamittauslaitos

● Uusi keskikoordinaatti

▭ Uusi aluerajaus

Aiempi aluerajaus ja pistemerkintä mj-rekisterissä:

●
▭



LEMI, KUUKANNIEMI 2

1000017554

PERUSTIEDOT

Muinaisjäännöslaji:
Muinaisjäännöstyyppi:
Tyypin rakenne:
Ajoitus:
Keskikoordinaatit (ETRS-TM35FIN):
Muut lähteet:

Kiinteä muinaisjäännös
Puolustusvarustukset
Taistelukaivannot
Historiallinen, 1900-luku
P: 6771292 I: 552863
Harri Heinilä (Ensimmäisen maailmansodan maalinnoitteet Etelä-Karjalassa, 2004)
Linnakonki, Kuukanniemi 1, Kuukanniemi 3

Lähikohteet:

2022 INVENTOINTI

Aika: 1.6.2022
Karttaotteet: Peruskartta 1:3000

Inventointihavainnot:

Kohde on osa ensimmäisen maailmansodan aikaista puolustuslinjaa Lemillä. Kohde on osa puolustuslinjaa, joka sulkee Kivijärven ja Saimaan välisen kankaan itä-länsi suuntaisesti Lemillä ja Taipalsaarella. Rakennusajankohta on 1915–1917.

Kohde sijaitsee Mikkelin tien itäpuolella mäellä. Kohde on osa Kotajärven ja Kähönsalmen välisen kankaan sulkevaa kaksilinjaista puolustusketjua. Kohteessa mäkeä kiertää lähes 500 metrin mittainen taisteluhauta. Taisteluhauta on noin 2 metriä syvä ja kallioon louhittua. Luoteisosassa sen yhteydestä on otettu kiviä, mikä on osittain johtanut rakenteiden tuhoutumiseen. Taisteluhaudassa on useita traverseja sekä niiden yhteydessä ”lenkkejä”, joita lyhyet yhdyshaudat muodostavat kohti kohteen keskiosia. Lounaisosassa on kaivannoista on täytetty ja rakenteiden läpi on tehty metsätie. Taisteluhaudan länsireunalla havaittiin kolme suojahuoneen kuoppaa. Torjuntasuunnat ovat pohjoiseen, koilliseen ja itään.

Mäen länsirinteellä Mikkelin tien läheisyydessä kuopat aukolla ovat toisen maailmansodan aikaisia telttakuoppia.

Maasto on kuivahkoa mäntykangasta.

Kohteelle ehdotetaan uutta pistemerkintää sekä uutta aluerajausta.



Kuva 405. Lemi Kuukanniemi 2. Toisen maailmansodan telttakuoppa. Lounaasta.



Kuva 406. Lemi Kuukanniemi 2. Taisteluhautaa pohjoispäässä. Lounaasta.



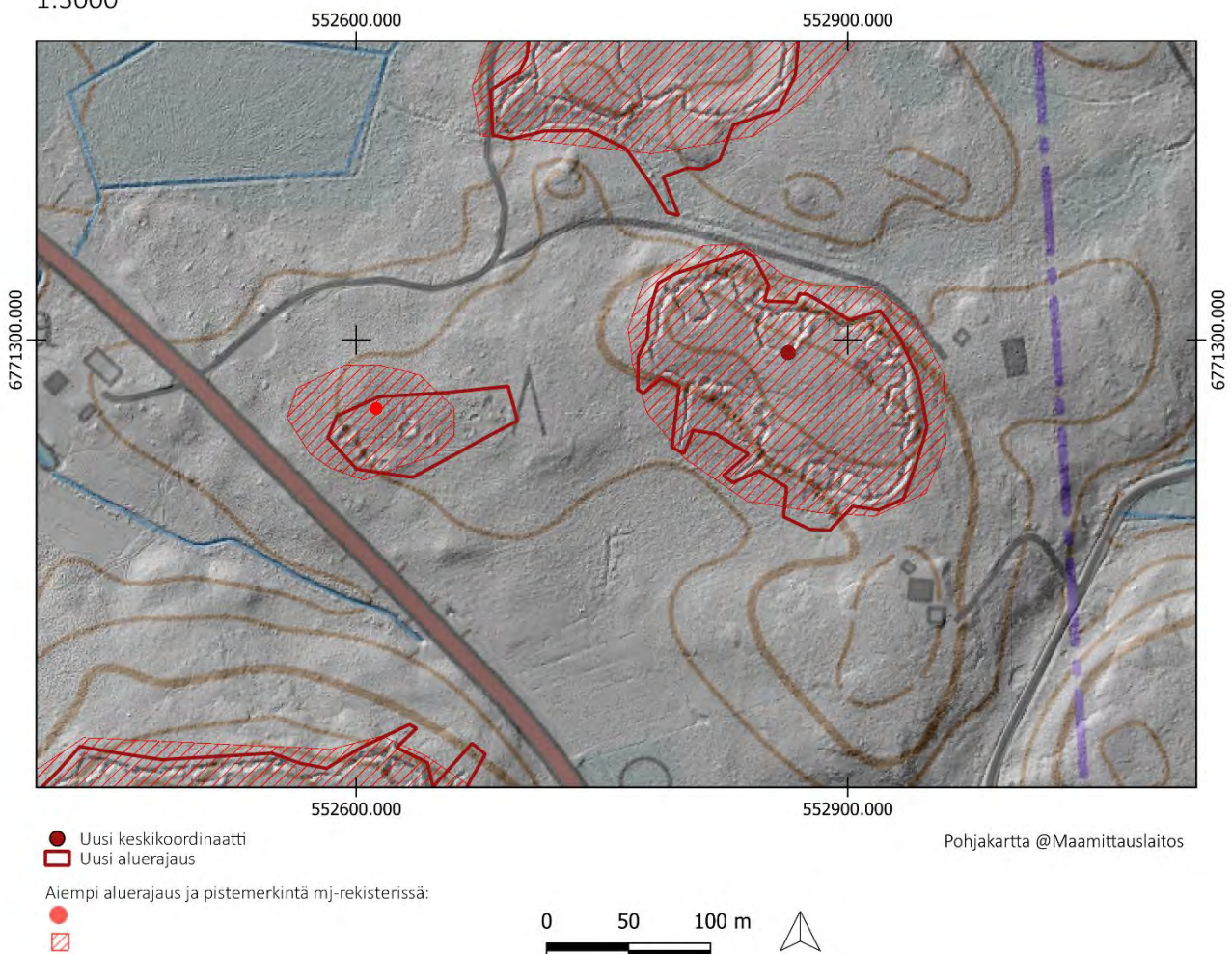
Kuva 407. Lemi Kuukanniemi 2. Traverssi taisteluhaudassa. Idästä.



Kuva 408. Lemi Kuukanniemi 2. Suojahuoneen kuoppa. Luoteesta.

LEMI KUUKANNIEMI 2

1:3000



LEMI, KUUKANNIEMI 3

1000017555

PERUSTIEDOT

Muinaisjäännöslaji:
Muinaisjäännöstyyppi:
Tyypin rakenne:
Ajoitus:
Keskikoordinaatit (ETRS-TM35FIN):
Muut lähteet:

Kiinteä muinaisjäännös
Puolustusvarustukset
Taistelukaivannot
Historiallinen, 1900-luku
P: 6771492 I: 552819 (mj-rekisteristä)
Harri Heinilä (Ensimmäisen maailmansodan
maalinnoitteet Etelä-Karjalassa, 2004)
Kuukanniemi 2, Kuukanniemi 4

Lähikohteet:

2022 INVENTOINTI

Aika:
Karttaotteet:

1.6.2022
Peruskartta 1:3000

Inventointihavainnot:

Kohde on osa ensimmäisen maailmansodan aikaista puolustuslinjaa Lemillä. Kohde on osa puolustuslinjaa, joka sulkee Kivijärven ja Saimaan välisen kankaan itä-länsi suuntaisesti Lemillä ja Taipalsaarella. Rakennusajankohta on 1915–1917.

Kohde sijaitsee Mikkelin tien itäpuolella mäellä. Kohde on osa Kotajärven ja Kähönsalmen välisen kankaan sulkevaa kaksilinjaista puolustusketjua. Mäkeä kiertää taistelu- ja yhdyshautaketju, joka on ympärysmitaltaan noin 900 metriä pitkä rinteen ympäri. Sen keskiosissa on useita yhdyshautoja. Itäosasta haarautuu lisäksi yhdyshauta itään kohti kohdetta Kuukanniemi 4. Kohteessa on itärinteellä kaksi suojahuoneen kuoppaa. Torjuntasuunnat ovat luoteeseen ja pohjoiseen. Rakenteet on louhittu kallioon sekä vahvistettu ladotuilla kivillä sekä osittain kaivettu maahan.

Maasto on kuivahkoa mäntykangasta. Puusto on pääosin sekametsää ja paikoitellen tiheää taimikkoa. Kohteen länsiosat ovat hakatulla aukolla.

Kohteelle ehdotetaan uutta tarkempaa aluerajausta.



Kuva 409. Lemi Kuukanniemi 3. Luoteisrinteen taisteluhautaa traversseineen.



Kuva 410. Lemi Kuukanniemi 3. Louhittu suojatila itärinteellä. Idästä.



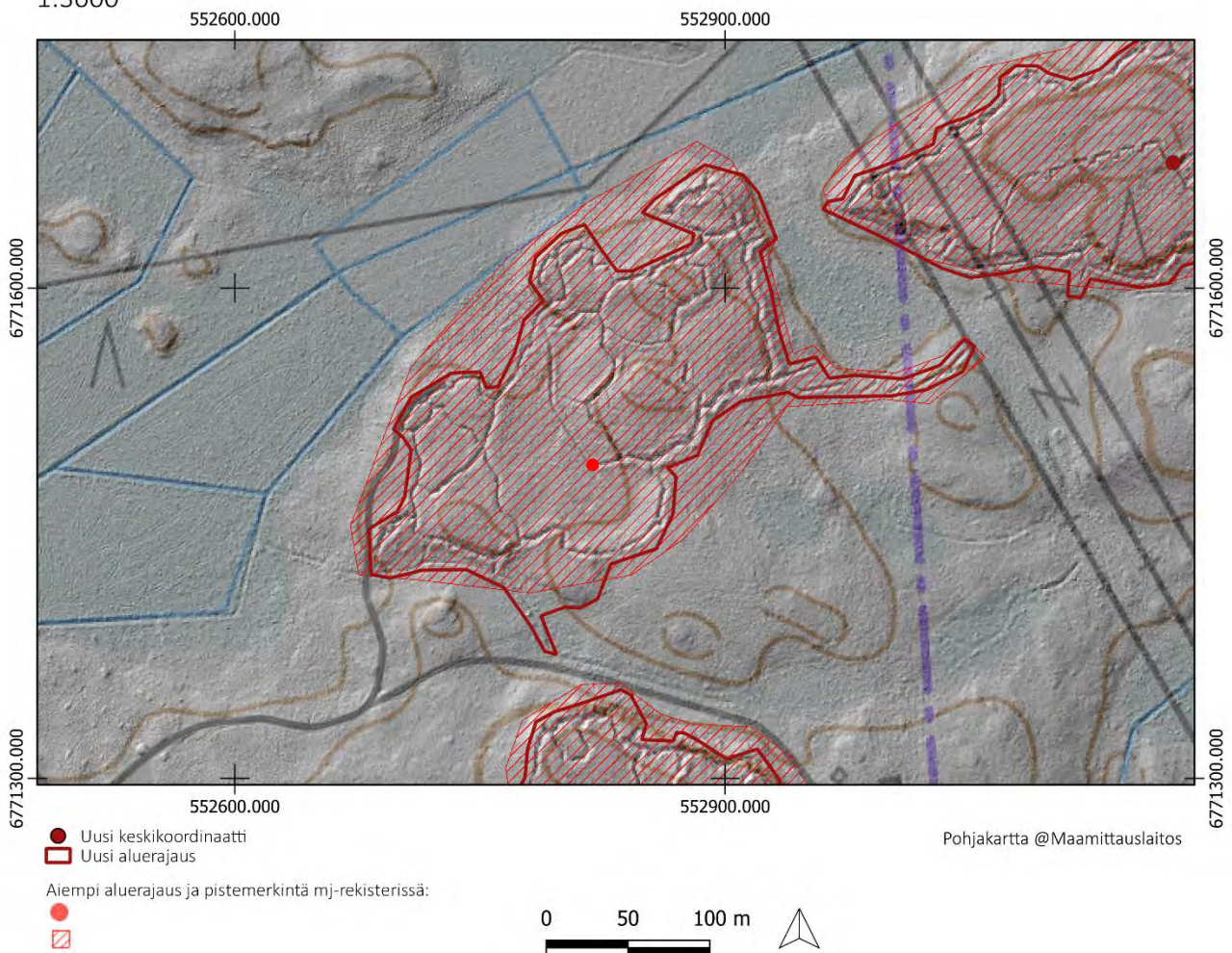
Kuva 411. Lemi Kuukanniemi 3. Eteläosan taisteluhautaa. Koillisesta.



Kuva 412. Lemi Kuukanniemi 3. Kaivannot alkavat tien varresta lounaisosassa kohdetta. Etelästä.

LEMI KUUKANNIEMI 3

1:3000




LEMI Syntymäisen, Keskisen ja Kotajärven eteläpuolinen linja
sekä Kangasmäen puolustusasemat
1: 50 000



- Uusi keskikoordinaatti
- Uusi aluerajaus
- Aluerajaus muinaisjäännösrekisterissä
- ▧ Keskikoordinaatti muinaisjäännösrekisterissä

Pohjakartta @Maanmittauslaitos



7.1.6 TAIPALSAARI

TAIPALSAARI, KUUKANNIEMI 4

1000017556

PERUSTIEDOT

Muinaisjäännöslaji:
Muinaisjäännöstyyppi:
Tyypin rakenne:
Ajoitus:
Keskikoordinaatit (ETRS-TM35FIN):
Muut lähteet:

Kiinteä muinaisjäännös
Puolustusvarustukset
Taistelukaivannot
Historiallinen, 1900-luku
P: 6771676 I: 553173
Harri Heinilä (Ensimmäisen maailmansodan maalinnoitteet Etelä-Karjalassa, 2004)
Kuukanniemi 3, Kuukanniemi 5, Kuukanniemi 6, Kuukanniemi 7

Lähikohteet:

2022 INVENTOINTI

Aika: 1.6.2022
Karttaotteet: Peruskartta 1:3000

Inventointihavainnot:

Kohde on osa ensimmäisen maailmansodan aikaista puolustuslinjaa Taipalsaarella. Kohde on osa puolustuslinjaa, joka sulkee Kivijärven ja Saimaan välisen kankaan itä-länsi suuntaisesti Lemillä ja Taipalsaarella. Rakennusajankohta on 1915–1917.

Kohde sijaitsee Kuukanniemessä Koukkulammen pohjoispuolella. Kohde on osa Kotajärven ja Kähönsalmen välisen kankaan sulkevaa kaksilinjaista puolustusketjua. Rinnettä kiertää vajaan kilometrin mittainen taisteluhauta rinteen ympäri. Lisäksi kohteen keskiosissa on yhdyshauta, suojahuoneen kuoppa, sekä yhdyshaudasta länteen haarautuva toisen linjan muodostava taisteluhauta. Lounaisosissa on toinen suojahuoneen kuoppa. Osa kaivannoista etenkin kohteen itäosissa ovat painuneita. Torjuntasuunta on luoteeseen.

Maasto on tuoretta kuusivoittoista kangasta. Sähkölínjan kohdalla kohteen länsipäässä maasto on pusikkoista.

Kohteelle ehdotetaan uutta pistemerkintää.



Kuva 413. Taipalsaari Kuukanniemi 4. Taisteluhautaa pohjoisrinteellä. Lounaasta.



Kuva 414. Taipalsaari Kuukanniemi 4. Suojahuoneen kuoppa kohteen keskiosissa. Pohjoisesta.



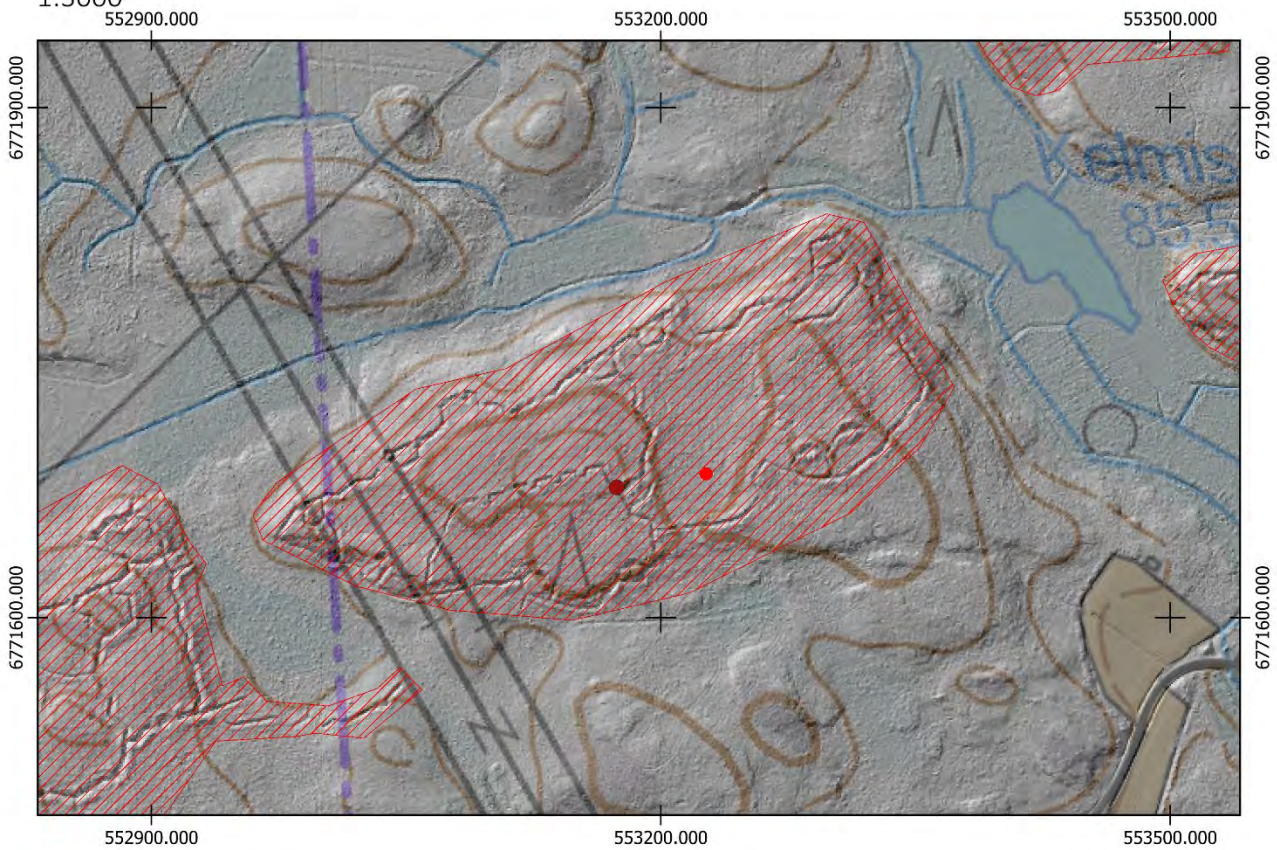
Kuva 415. Taipalsaari Kuukanniemi 4. Kohteen länsipää sähkölinjalla. Etelästä.



Kuva 416. Taipalsaari Kuukanniemi 4. Taisteluhautaa pohjoisrinteellä. Länneestä.

TAIPALSAARI KUUKANNIEMI 4

1:3000




- Uusi keskikoordinaatti
- ▭ Uusi aluerajaus

Aiempi aluerajaus ja pistemerkintä mj-rekisterissä:

-
- ▭

Pohjakartta @Maamittauslaitos



TAIPALSAARI, KUUKANNIEMI 5

1000017557

PERUSTIEDOT

Muinaisjäännöslaji:
Muinaisjäännöstyyppi:
Tyypin rakenne:
Ajoitus:
Keskikoordinaatit (ETRS-TM35FIN):
Muut lähteet:

Kiinteä muinaisjäännös
Puolustusvarustukset
Taistelukaivannot
Historiallinen, 1900-luku
P: 6771632 I: 553685
Harri Heinilä (Ensimmäisen maailmansodan maalinnoitteet Etelä-Karjalassa, 2004)
Kuukanniemi 4, Kuukanniemi 6

Lähikohteet:

2022 INVENTOINTI

Aika: 25.5.2022
Karttaotteet: Peruskartta 1:3000

Inventointihavainnot:

Kohde on osa ensimmäisen maailmansodan aikaista puolustuslinjaa Taipalsaarella. Kohde on osa puolustuslinjaa, joka sulkee Kivijärven ja Saimaan välisen kankaan itä-länsi suuntaisesti Lemillä ja Taipalsaarella. Rakennusajankohta on 1915–1917.

Kohde sijaitsee Kuukanniemessä Koukkulammen pohjoispuolella. Kohde on osa Kotajärven ja Kähönsalmen välisen kankaan sulkevaa kaksilinjaista puolustusketjua. Rinteen ympäri kiertää taisteluhauta, joka on lounaisrinteeltä koillisrinteelle. Lisäksi kohteen keskellä on yhdyshauta pohjois-etelä suuntaisesta, josta haarautuu toinen yhdyshauta itään lähelle tien vartta. Kohteessa on kaksi suojahuoneen kuoppaa etelärinteellä sekä taisteluhaudan yhteydessä pohjoisrinteellä kaksi konekivääri- tai tähystysasemaa. Kohteen itäpuolisen tien varressa kaivantoa on käytetty kaatopaikkana. Torjuntasuunnat on luoteeseen, pohjoiseen ja koilliseen.

Maasto on kuivahkoa mäntykangasta.

Kohteelle ehdotetaan uutta pistemerkintää sekä uutta aluerajausta.



Kuva 417. Taipalsaari Kuukanniemi 5. Kohteen pohjoisosan rinne. Pohjoisesta.



Kuva 418. Taipalsaari Kuukanniemi 5. Taisteluhautaa kohteen länsiosissa. Etelästä.



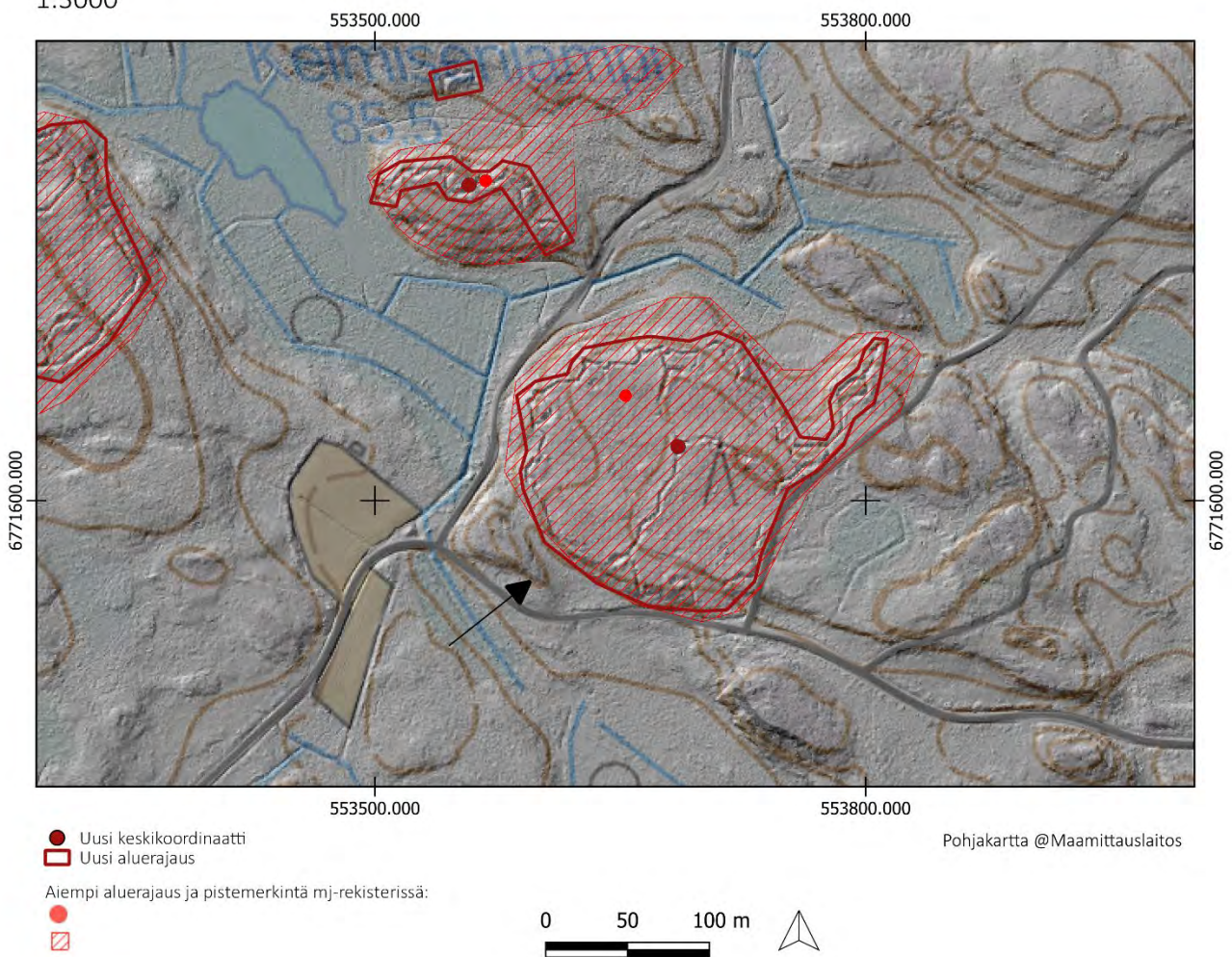
Kuva 419. Taipalsaari Kuukanniemi 5. Kivinen traverssi taisteluhaudassa kohteen läsisiosassa. Koillisesta.



Kuva 420. Taipalsaari Kuukanniemi 5. Kohteen pohjoisosaan taisteluhaudan vallilla on kyltti, joka todennäköisesti on kohdenumero. Lounaasta.

TAIPALSAARI KUUKANNIEMI 5

1:3000



TAIPALSAARI, KUUKANNIEMI 6

1000017558

PERUSTIEDOT

Muinaisjäännöslaji:

Muinaisjäännöstyyppi:

Tyyppin rakenne:

Ajoitus:

Keskikoordinaatit (ETRS-TM35FIN):

Muut lähteet:

Lähikohteet:

Kiinteä muinaisjäännös

Puolustusvarustukset

Taistelukaivannot

Historiallinen, 1900-luku

P: 6771792 I: 553557

Harri Heinilä (Ensimmäisen maailmansodan maalinnoitteet Etelä-Karjalassa, 2004)

Kuukanniemi 4, Kuukanniemi 5, Kuukanniemi 7

2022 INVENTOINTI

Aika:

25.5.2022

Karttaotteet:

Peruskartta 1:3000

Inventointihavainnot:

Kohde on osa ensimmäisen maailmansodan aikaista puolustuslinjaa Taipalsaarella. Kohde on osa puolustuslinjaa, joka sulkee Kivijärven ja Saimaan välisen kankaan itä-länsi suuntaisesti Lemillä ja Taipalsaarella. Rakennusajankohta on 1915–1917.

Kohde sijaitsee Kuukanniemessä Kelmisenlammen itäpuolella. Kohde on osa Kotajärven ja Kähönsalmen välisen kankaan sulkevaa kaksilinjaista puolustusketjua. Kohteessa on eteläpuoleisella rinteellä noin 150 metrin mittainen taisteluhauta. Taisteluhaudassa on konekivääriasema. Lisäksi pohjoispuolisella rinteellä on lyhyt taistelu- tai yhdyshauta. Torjuntasuunnat ovat koilliseen ja pohjoiseen.

Maasto on kuivahkoa mäntykangasta.

Kohteelle ehdotetaan uutta pistemerkintää sekä uutta aluerajausta.



Kuva 421. Taipalsaari Kuukanniemi 6. Kohteen kaivantojen ulkopuoliset kivivallit erottuvat hyvin aukeassa maastossa. Pohjoisesta.



Kuva 422. Taipalsaari Kuukanniemi 6. Taisteluhautaa. Länneestä.

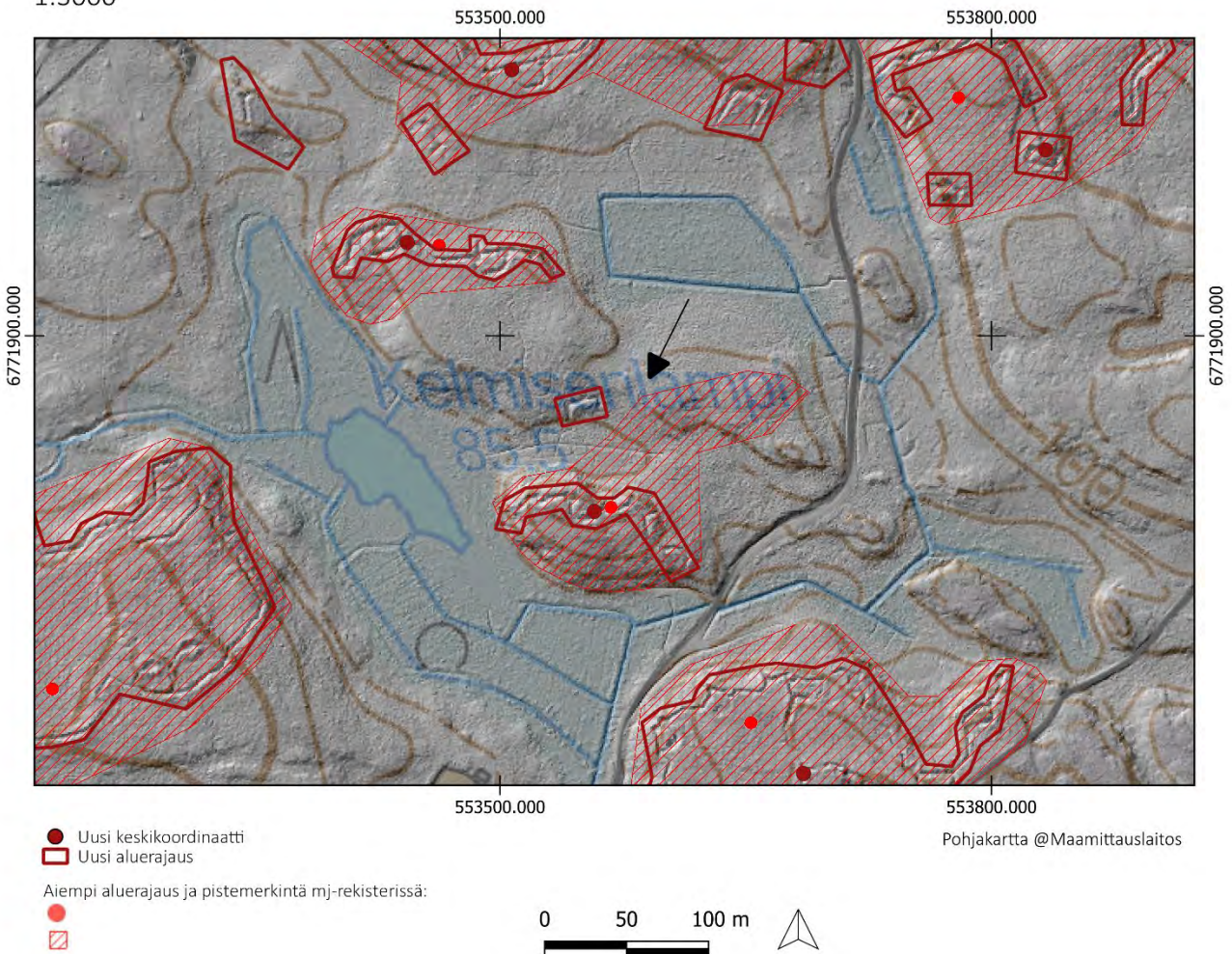


Kuva 423. Taipalsaari Kuukanniemi 6. Tuliasema. Lounaasta.



Kuva 424. Taipalsaari Kuukanniemi 6. Kuvan etualla kohteen pohjoispuolinen lyhyt kaivanto. Taustalla kohteen eteläosan laajemmat rakenteet. Pohjoisesta.

TAIPALSAARI KUUKANNIEMI 6
1:3000



TAIPALSAARI, KUUKANNIEMI 7

1000017559

PERUSTIEDOT

Muinaisjäännöslaji:

Muinaisjäännöstyyppi:

Tyyppin rakenne:

Ajoitus:

Keskikoordinaatit (ETRS-TM35FIN):

Muut lähteet:

Lähikohteet:

Kiinteä muinaisjäännös

Puolustusvarustukset

Taistelukaivannot

Historiallinen, 1900-luku

P: 6771956 I: 553443

Harri Heinilä (Ensimmäisen maailmansodan maalinnoitteet Etelä-Karjalassa, 2004)

Kuukanniemi 6, Kuukanniemi 4, Kuukanniemi 8

2022 INVENTOINTI

Aika:

25.5.2022

Karttaotteet:

Peruskartta 1:3000

Inventointihavainnot:

Kohde on osa ensimmäisen maailmansodan aikaista puolustuslinjaa Taipalsaarella. Kohde on osa puolustuslinjaa, joka sulkee Kivijärven ja Saimaan välisen kankaan itä-länsi suuntaisesti Lemillä ja Taipalsaarella. Rakennusajankohta on 1915–1917.

Kohde sijaitsee Kuukanniemessä Kelmisenlammen pohjoispuolella. Kohde on osa Kotajärven ja Kähönsalmen välisen kankaan sulkevaa kaksilinjaista puolustusketjua. Kohteessa on noin 160 metriä pitkä taisteluhauta länsi-itä suuntaisena. Taisteluhaudassa on kaksi traverssia ja mahdollisesti yksi tuliasema. Rakenteet on louhittu kallioon ja seinämät on vahvistettu ladotuilla kivillä. Torjuntasuunta on pohjoinen.

Maasto on kuivahkoa mäntykangasta.

Kohteelle ehdotetaan uutta pistemerkintää ja uutta aluerajausta.



Kuva 425. Taipalsaari Kuukanniemi 7. Kohteen itäpäädyn mahdollinen konekivääriasema. Etelästä.



Kuva 426. Taipalsaari Kuukanniemi 7. Kivinen traverssi taisteluhaudassa. Rakenteet ovat osittain sortuneita ja mataloituneita. Kaakosta.



Kuva 427. Taipalsaari Kuukanniemi 7. Taisteluhauta jatkuu tiheässä kuusikossa kohteen länsipäädyssä. Etelästä.

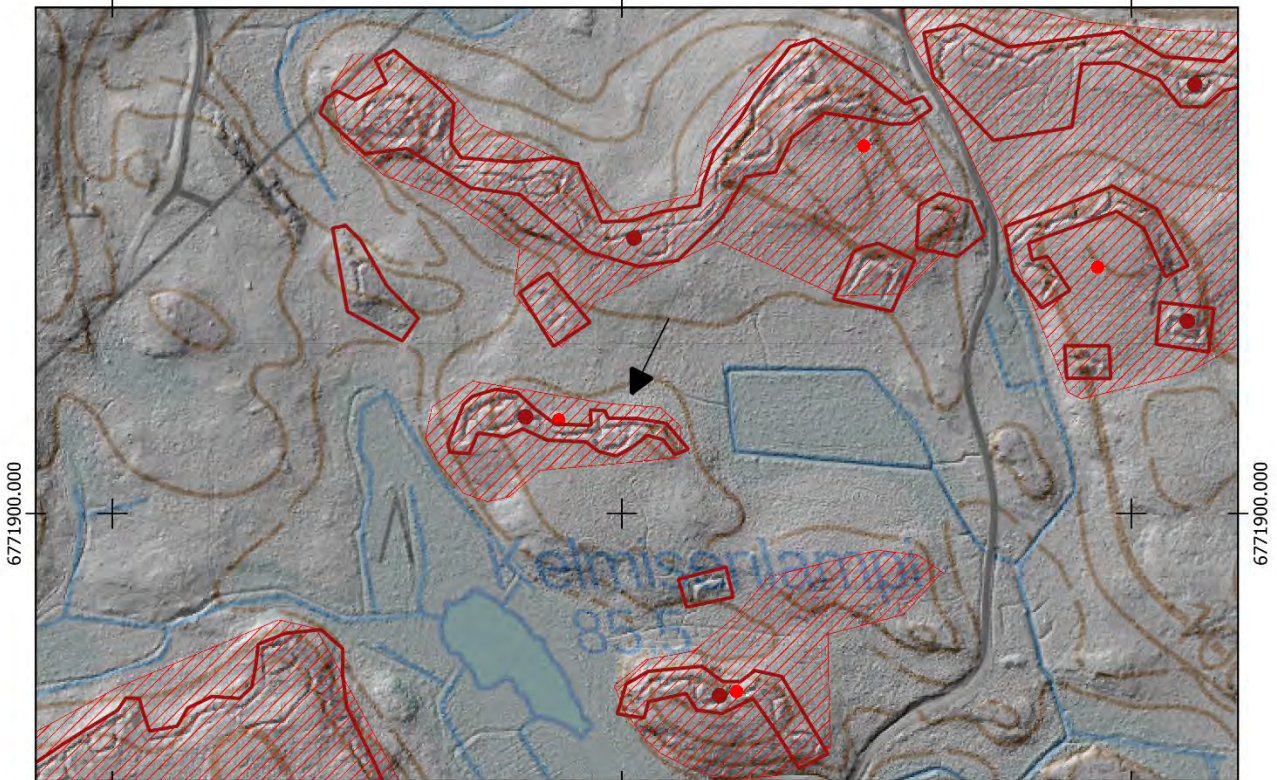
TAIPALSAARI KUUKANNIEMI 7

1:3000

553200.000

553500.000


553800.000



- Uusi keskipunkti
- Uusi aluerajaus

Aiempi aluerajaus ja pistemerkitä mj-rekisterissä:

-
-



Pohjakartta @Maamittauslaitos

TAIPALSAARI, KUUKANNIEMI 8

1000017560

PERUSTIEDOT

Muinaisjäännöslaji:
Muinaisjäännöstyyppi:
Tyypin rakenne:
Ajoitus:
Keskikoordinaatit (ETRS-TM35FIN):
Muut lähteet:

Kiinteä muinaisjäännös
Puolustusvarustukset
Taistelukaivannot
Historiallinen, 1900-luku
P: 6772062 I: 553507
Harri Heinilä (Ensimmäisen maailmansodan maalinnoitteet Etelä-Karjalassa, 2004)
Kuukanniemi 7, Kuukanniemi 9, Kuukanniemi 10

Lähikohteet:

2022 INVENTOINTI

Aika: 25.5.2022
Karttaotteet: Peruskartta 1:3000

Inventointihavainnot:

Kohde on osa ensimmäisen maailmansodan aikaista puolustuslinjaa Taipalsaarella. Kohde on osa puolustuslinjaa, joka sulkee Kivijärven ja Saimaan välisen kankaan itä-länsi suuntaisesti Lemillä ja Taipalsaarella. Rakennusajankohta on 1915–1917.

Kohde sijaitsee Kuukanniemessä Kelmisenlammen itäpuolella. Kohde on osa Kotajärven ja Kähönsalmen välisen kankaan sulkevaa kaksilinjaista puolustusketjua. Kohteessa on pohjoisrinteellä noin 400 metriä pitkä taisteluhauta, jossa on kaksi konekivääriasemaa ja kallioon louhittu syvä suojatila. Taisteluhaudan itäpuolisessa päässä on havaittavissa ampumakorokkeita. Taisteluhaudan eteläpuolella selustassa on kolme suojahuoneen kuoppaa, joihin ei johda yhdyshautoja. Taisteluhaudan lounaispuolella on erillinen lyhyt taisteluhauta. Rakenteet on louhittu kallioon sekä vahvistettu ladotuilla kivillä. Rakenteet ovat säilyneet hyvin. Torjuntasuunta on pohjoinen. Kohde päättyy itäosassa tiehen, jonka itäpuolella rakenteet jatkuvat osana kohdetta Kuukanniemi 9.

Maasto on tuoretta kuusivoittoista kangasta.

Kohteelle ehdotetaan uutta pistemerkintää sekä uutta aluerajausta.



Kuva 428. Taipalsaari Kuukanniemi 8. Laaja suojatila kohteen länsipäässä. Kaakosta.



Kuva 429. Taipalsaari Kuukanniemi 8. Taisteluhautaa kohteen länsiosissa. Lännestä.



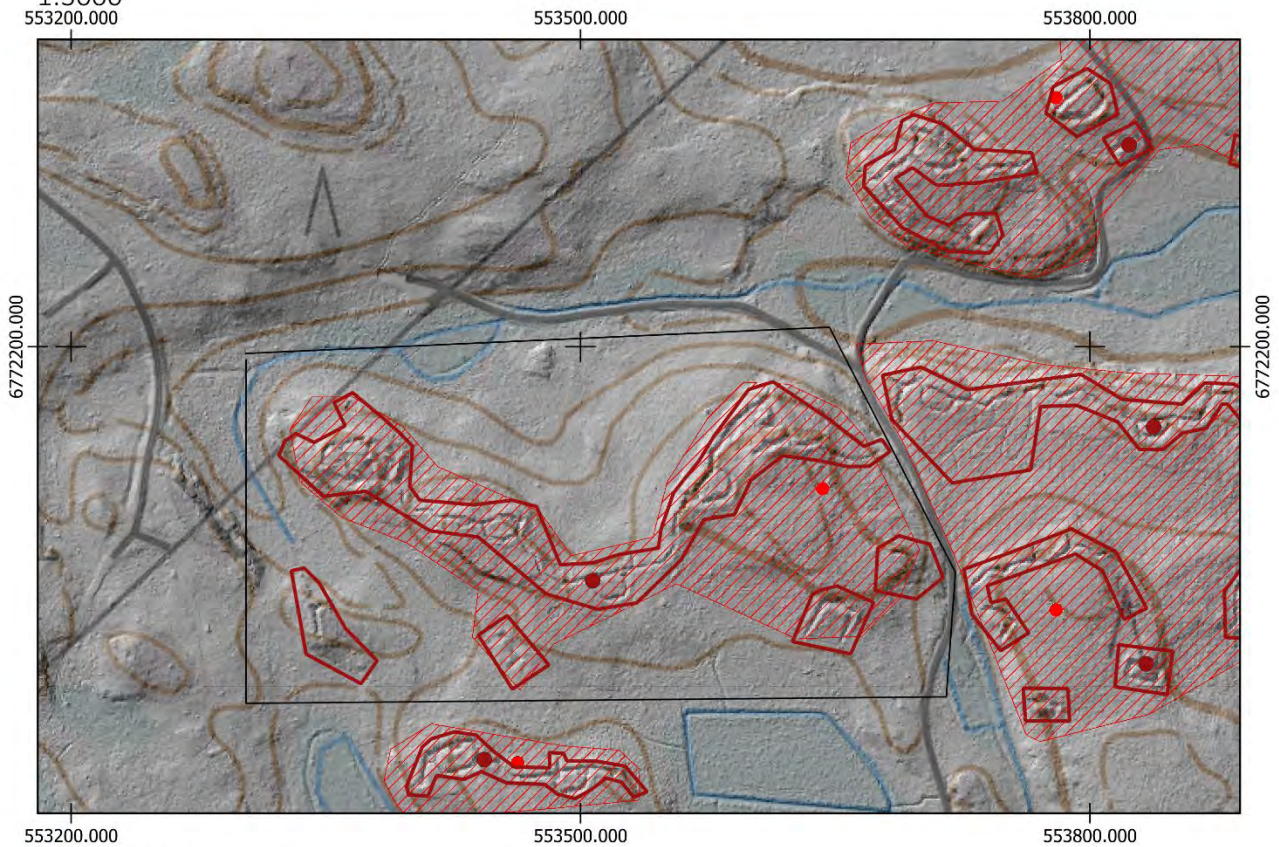
Kuva 430. Taipalsaari Kuukanniemi 8. Taisteluhautaa. Lännessä.



Kuva 431. Taipalsaari Kuukanniemi 8. Konekivääriasema taisteluhaudassa. Etelästä.

TAIPALSAARI KUUKANNIEMI 8

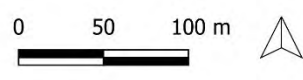
1:3000



- Uusi keskikoordinaatti
- Uusi aluerajaus

Aiempi aluerajaus ja pistemerkintä mj-rekisterissä:

-
-



Pohjakartta @Maamittauslaitos

TAIPALSAARI, KUUKANNIEMI 9

1000017561

PERUSTIEDOT

Muinaisjäännöslaji:
Muinaisjäännöstyyppi:
Tyypin rakenne:
Ajoitus:
Keskikoordinaatit (ETRS-TM35FIN):
Muut lähteet:

Kiinteä muinaisjäännös
Puolustusvarustukset
Taistelukaivannot
Historiallinen, 1900-luku
P: 6772152 I: 553837
Harri Heinilä (Ensimmäisen maailmansodan maalinnoitteet Etelä-Karjalassa, 2004)
Kuukanniemi 8, Kuukanniemi 10

Lähikohteet:

2022 INVENTOINTI

Aika: 25.5.2022
Karttaotteet: Peruskartta 1:3000

Inventointihavainnot:

Kohde on osa ensimmäisen maailmansodan aikaista puolustuslinjaa Taipalsaarella. Kohde on osa puolustuslinjaa, joka sulkee Kivijärven ja Saimaan välisen kankaan itä-länsi suuntaisesti Lemillä ja Taipalsaarella. Rakennusajankohta on 1915–1917.

Kohde sijaitsee Kuukanniemessä Kähönsalmen länsipuolella Salmelassa. Kohde on osa Kotajärven ja Kähönsalmen välisen kankaan sulkevaa kaksilinjaista puolustusketjua. Pohjoisrinteellä mäkeä on noin 300 metrin mittainen taisteluhauta, josta haarautuu etelään yhdyshauta. Taisteluhaudassa havaittiin yksi mahdollinen konekivääriasema. Eteläpäässä on kaksi erillistä louhittu suojahuoneen kuoppaa sekä niiden pohjoispuolella taisteluhautaa toisessa linjassa. Rakenteet on louhittu kallioon sekä vahvistettu ladotuilla kivillä ja osittain kaivettu maahan. Osa kohteen rakenteista on keskeneräisiä. Torjuntasuunta on pohjoiseen.

Maasto kohteessa on tuoretta kuusivoittoista kangasta. Kohteessa on paikoitellen erittäin tiheää taimikkoa.

Kohteelle ehdotetaan uutta pistemerkintää sekä uutta aluerajausta.



Kuva 432. Taipalsaari Kuukanniemi 9. Hyvin säilynyt konekivääriasema. Etelästä.



Kuva 433. Taipalsaari Kuukanniemi 9. Kohde alkaa läheltä mökkitietä. Etelästä.

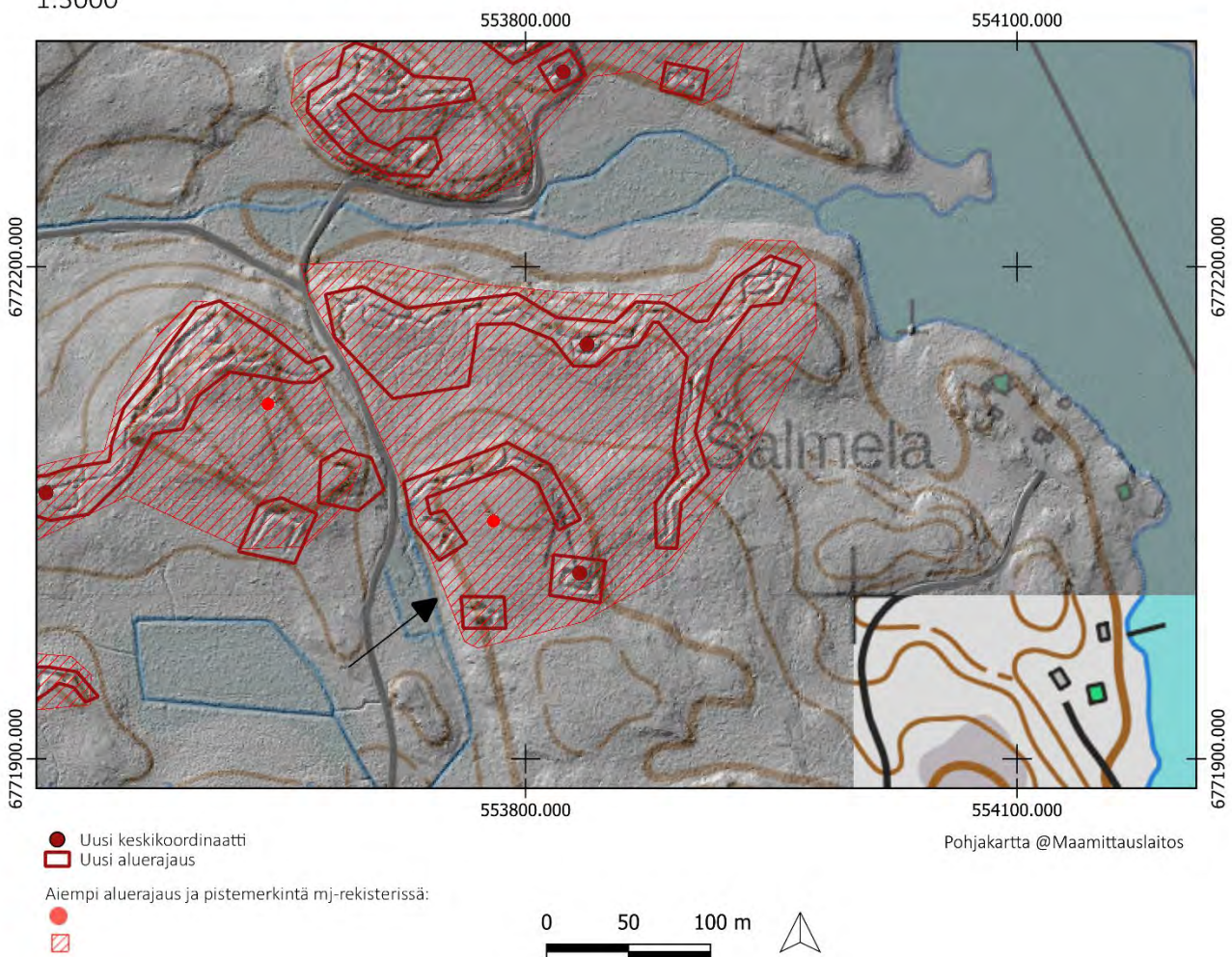


Kuva 434. Taipalsaari Kuukanniemi 9. Kivinen traverssi taisteluhaudassa. Etelästä.



Kuva 435. Taipalsaari Kuukanniemi 9. Kohteen eteläpuolisen taisteluhautalinjan traverssi. Eteläpuoliset rakenteet ovat huomommin säilyneet kuin etummainen taisteluhautalinja. Idästä.

TAIPALSAARI KUUKANNIEMI 9
1:3000



TAIPALSAARI, KUUKANNIEMI 10

1000017563

PERUSTIEDOT

Muinaisjäännöslaji:

Muinaisjäännöstyyppi:

Tyyppin rakenne:

Ajoitus:

Keskikoordinaatit (ETRS-TM35FIN):

Muut lähteet:

Lähikohteet:

Kiinteä muinaisjäännös

Puolustusvarustukset

Taistelukaivannot

Historiallinen, 1900-luku

P: 6772318 I: 553822

Harri Heinilä (Ensimmäisen maailmansodan maalinnoitteet Etelä-Karjalassa, 2004)

Kuukanniemi 8, Kuukanniemi 9

2022 INVENTOINTI

Aika:

25.5.2022

Karttaotteet:

Peruskartta 1:3000

Inventointihavainnot:

Kohde on osa ensimmäisen maailmansodan aikaista puolustuslinjaa Taipalsaarella. Kohde on osa puolustuslinjaa, joka sulkee Kivijärven ja Saimaan välisen kankaan itä-länsi suuntaisesti Lemillä ja Taipalsaarella. Rakennusajankohta on 1915–1917.

Kohde sijaitsee Kuukanniemessä Kähönsalmen länsipuolella Salmelan pohjoispuolella. Kohde on osa Kotajärven ja Kähönsalmen välisen kankaan sulkevaa kaksilinjaista puolustusketjua. Kohteessa on kolmella eri mäellä taisteluhautaa sekä yhteensä kolme suurta louhittua suojahuoneen kuoppaa sekä yksi pieni suojahuoneen kuoppa. Lounaispuolisella rinteellä on noin 120 metriä pitkä taisteluhauta torjuntasuuntana pohjoinen ja koillinen. Taisteluhaudasta johtaa länsirinteellä yhdyshauta louhittuun suojahuoneeseen selustan puolelle. Kohteen keskimmaisella mäellä on noin 80 metrin mittainen taisteluhauta rinteiden ympäri sekä rinteiden itäpuolella louhittu suojahuoneen kuoppa. Koillispuolisella mäellä on Kähönsalmeen laskevalla rinteellä noin 180 metrin mittainen taisteluhauta. Länsiosissa on yhdyshauta etelään. Lisäksi itäosissa kohde päättyy pieneen suojahuoneen kuoppaan. Torjuntasuunta on koilliseen. Rakenteet on pääosin louhittu kallioon ja seinämiä on vahvistettu ladotuilla kivillä.

Maasto on tuoretta kuusivoittoista kangasta ja puusto on paikoitellen tiheää kohteen länsiosissa.

Kohteelle ehdotetaan uutta pistemerkintää sekä uutta aluerajausta.



Kuva 436. Taipalsaari Kuukanniemi 10. Louhittu iso suojatila, johon yhdyshaudat johtavat molemmiin puolin kohteen länsiosassa. Länneestä.



Kuva 437. Taipalsaari Kuukanniemi 10. Lounaisen kaivannon itäpäätty kuvattuna metsäautotieltä.



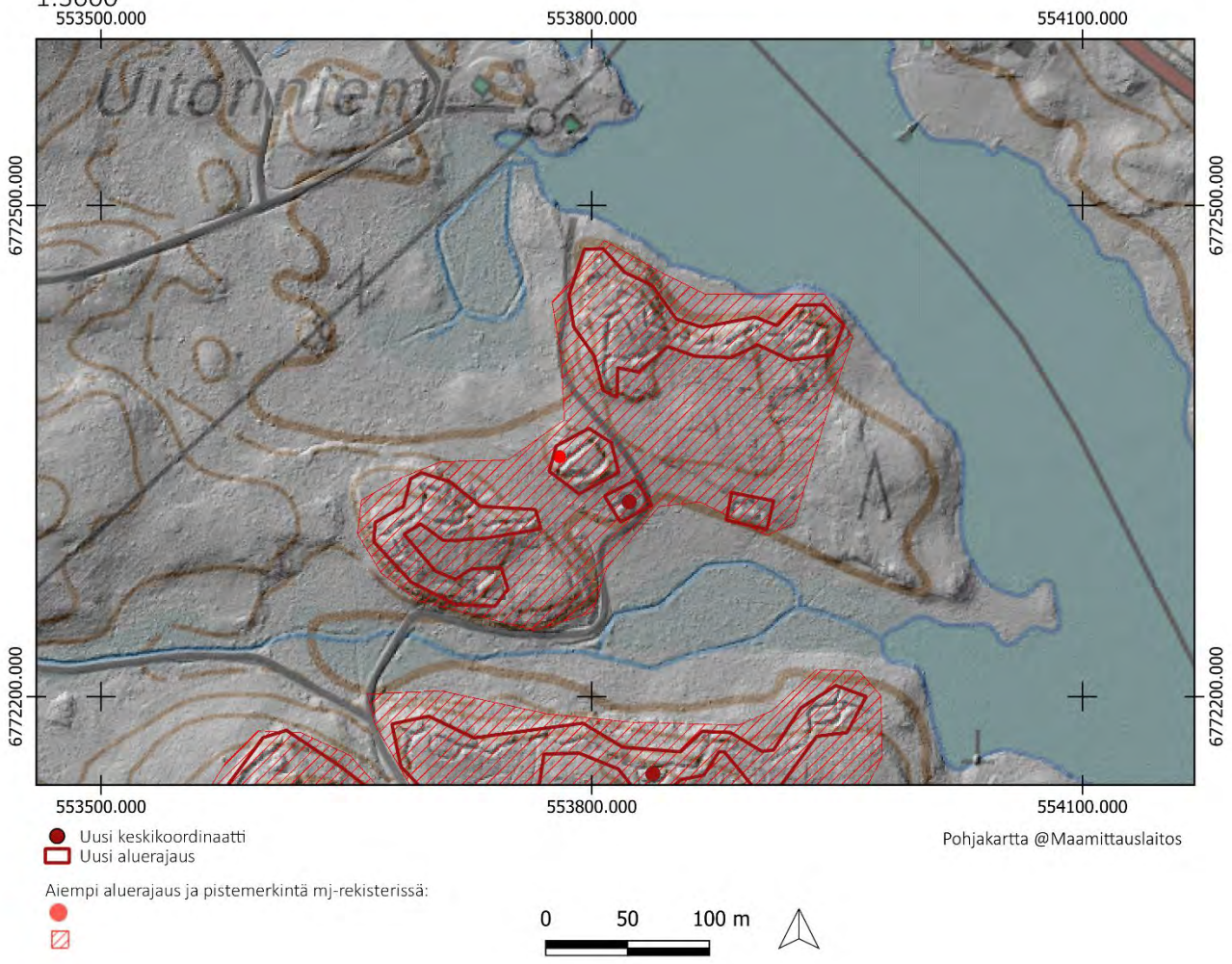
Kuva 438. Taipalsaari Kuukanniemi 10. Taisteluhautaa pohjoisosissa. Taustalla Kähönsalmi. Lounaasta.



Kuva 439. Taipalsaari Kuukanniemi 10. Kaivantoja kohteen eteläisten rinteiden välissä. Lounaasta.

TAIPALSAARI KUUKANNIEMI 10

1:3000



TAIPALSAARI, NIITYLÄ

1000041754

PERUSTIEDOT

Muinaisjäännöslaji:
Muinaisjäännöstyyppi:
Tyypin rakenne:
Ajoitus:
Keskikoordinaatit (ETRS-TM35FIN):
Muut lähteet:

Kiinteä muinaisjäännös
Puolustusvarustukset
Taistelukaivannot
Historiallinen, 1900-luku
P: 6773029 I: 553799
Harri Heinilä (Ensimmäisen maailmansodan maalinnoitteet Etelä-Karjalassa, 2004)
Peltomäki

Lähikohteet:

2022 INVENTOINTI

Aika: 6.9.2022
Karttaotteet: Peruskartta 1:3000

Inventointihavainnot:

Kohde on osa ensimmäisen maailmansodan aikaista puolustuslinjaa Taipalsaarella Kähön kylässä. Kohde on osa puolustuslinjaa, joka sulkee Merenlahden kankaan itä-länsi suuntaisesti Lemillä ja Taipalsaarella. Rakennusajankohta on 1915–1917.

Kohde sijaitsee Kähönsalmen itäpuolella Merenlahdentien länsipuolella. Pohjoisrinteellä on noin 150 metriä pitkä taisteluhauta. Taisteluhaudassa on yksi konekivääriasema, usea traverssi sekä suojahuone (P: 6773027 I: 553754), johon lyhyet yhdyshaudat johtavat. Perimätiedon mukaan suojahuone on ollut hirsillä katettu. Taisteluhauta kulkee osittain asutuksen välittömässä läheisyydessä. Etelärinteellä on noin 20 metriä pitkä yhdyshauta. Yhdyshauta jatkuu lännessä ja jatkuvat rantaan. Rannassa on paikoitellen tiheää puskamaista kasvillisuutta, jossa Kohteen kaivantoja on osittain käytetty kaatopaikkana. Rakenteet on kaivettu maahan ja osittain louhittu. Seinämiä on vahvistettu ladotuilla kivillä. Torjuntasuunta on pohjoinen.

Maasto on tuoretta kuusivoittoista kangasta.

Kohteelle ehdotetaan uutta pistemerkintää sekä uutta aluerajausta.



Kuva 440. Taipalsaari Niittylä. Pohjoisosan taisteluhautaa. Kuvassa on traverssi. Etelästä.



Kuva 441. Taipalsaari Niittylä. Mahdollinen konekivääriasema taisteluhaudassa. Etelästä.



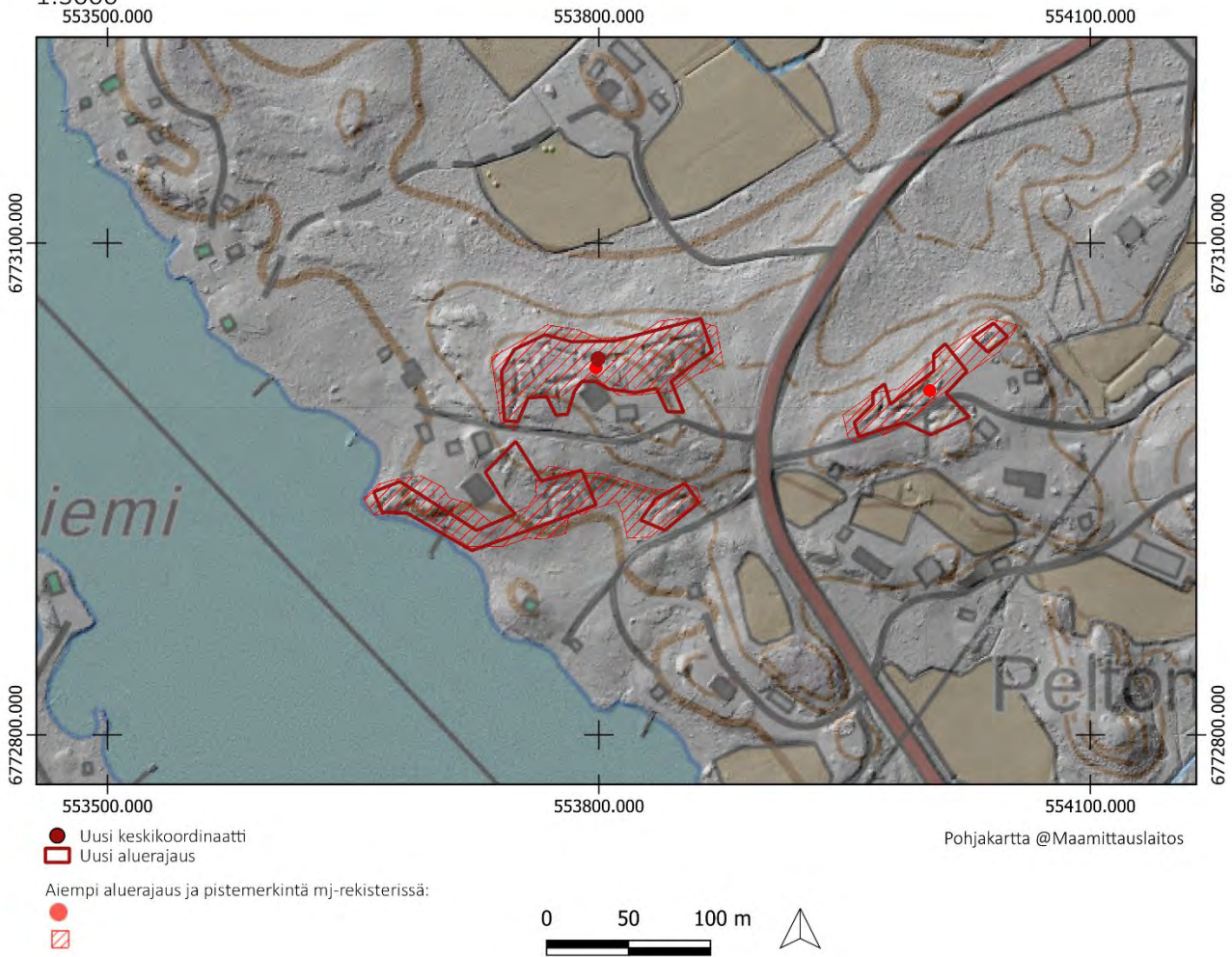
Kuva 442. Taipalsaari Niittylä. Suojahuoneen rakenteita. Länneestä.



Kuva 443. Taipalsaari Niittylä. Kohteen kaakkoisosan matalaa kaivantoa. Koillisesta.

TAIPALSAARI NIITTYLÄ

1:3000



TAIPALSAARI, PELTOMÄKI

1000041755

PERUSTIEDOT

Muinaisjäännöslaji:
Muinaisjäännöstyyppi:
Tyypin rakenne:
Ajoitus:
Keskikoordinaatit (ETRS-TM35FIN):
Muut lähteet:

Kiinteä muinaisjäännös
Puolustusvarustukset
Taistelukaivannot
Historiallinen, 1900-luku
P: 6773010 I: 554002 (mj-rekisteristä)
Harri Heinilä (Ensimmäisen maailmansodan
maalinnoitteet Etelä-Karjalassa, 2004)
Niittyä, Kähö

Lähikohteet:

2022 INVENTOINTI

Aika: 6.9.2022
Karttaotteet: Peruskartta 1:3000

Inventointihavainnot:

Kohde on osa ensimmäisen maailmansodan aikaista puolustuslinjaa Taipalsaarella Kähön kylässä. Kohde on osa puolustuslinjaa, joka sulkee Merenlahden kankaan itä-länsi suuntaisesti Lemillä ja Taipalsaarella. Rakennusajankohta on 1915–1917.

Kohde sijaitsee Kähön kylässä Merenlahdentien itäpuolella. Kohteessa on noin 100 metrin mittainen taisteluhauta, joka kulkee pihatien varressa. Taisteluhaudassa on kaksi kaivantoa pohjoiseen. Ne ovat mahdollisesti vedenlaskuun tarkoitettuja. Taisteluhauta on osittain tuhoutunut pohjoisosissaan, ja jatkuu vain noin 10 metrin matkalta pohjoisimmassa päässä. Taisteluhauta jatkuu myös tien eteläpuolella lähellä asutusta. Rakenteet on kaivettu maahan sekä osittain vahvistettu ladotuilla kivillä. Torjuntasuunta on luode.

Maasto on tuoretta kuusivoittoista kangasta.

Kohteelle ehdotetaan uutta aluerajausta.



Kuva 444. Taipalsaari Peltomäki. Taisteluhautaa tien varressa. Kaakosta.

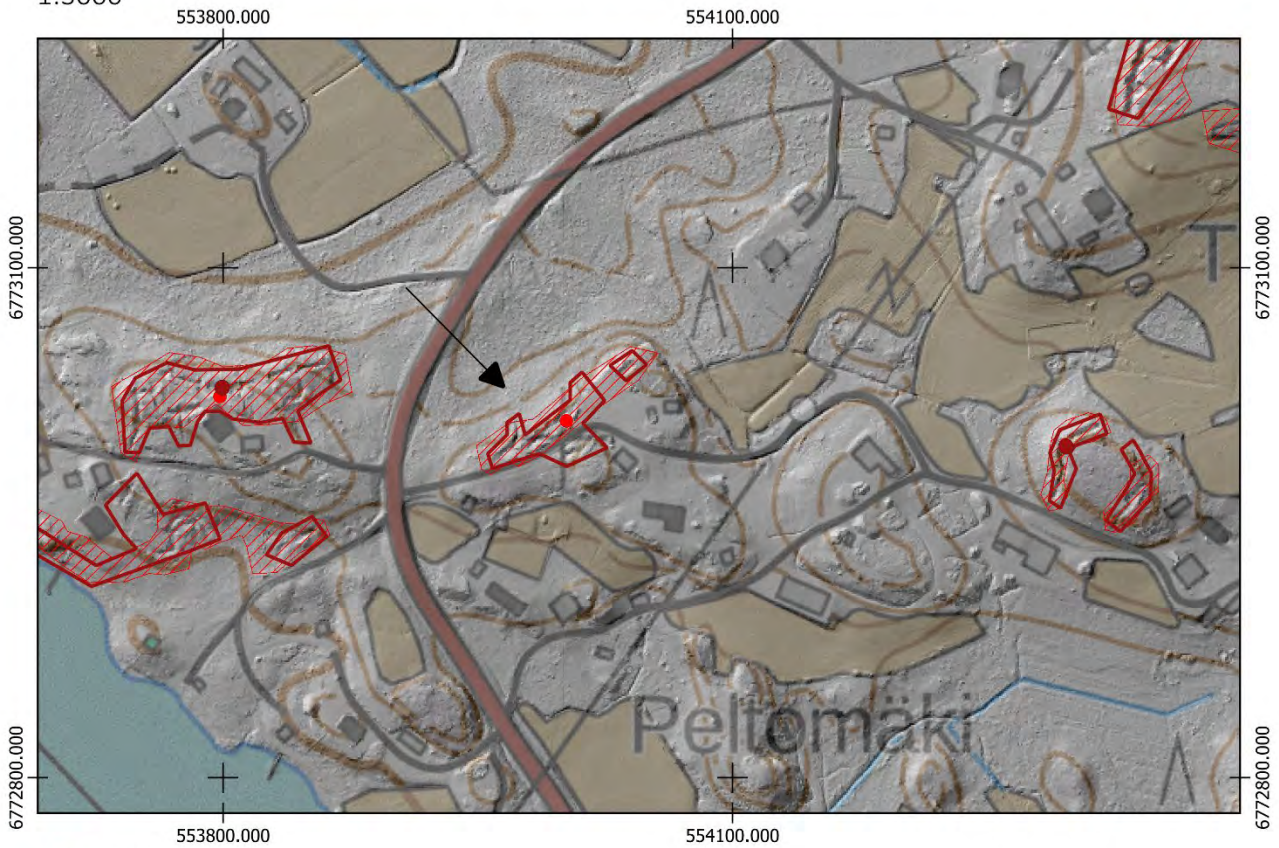


Kuva 445. Taipalsaari Peltomäki. Taisteluhaudan itäpää. Lounaasta.



Kuva 446. Taipalsaari Peltomäki. Taisteluhautaa. Länneästä.

TAIPALSAARI PELTOMÄKI
1:3000




- Uusi keskikoordinaatti
- ▭ Uusi aluerajaus

Aiempi aluerajaus ja pistemerkintä mj-rekisterissä:

-
- ▭

Pohjakartta @Maamittauslaitos



TAIPALSAARI, KÄHÖ

1000041756

PERUSTIEDOT

Muinaisjäännöslaji:

Muinaisjäännöstyyppi:

Tyyppin rakenne:

Ajoitus:

Keskikoordinaatit (ETRS-TM35FIN):

Muut lähteet:

Lähikohteet:

Kiinteä muinaisjäännös

Puolustusvarustukset

Taistelukaivannot

Historiallinen, 1900-luku

P: 6772994 I: 554296

Harri Heinilä (Ensimmäisen maailmansodan maalinnoitteet Etelä-Karjalassa, 2004)

Peltomäki, Ojala, Lähteenmäki

2022 INVENTOINTI

Aika:

6.9.2022

Karttaotteet:

Peruskartta 1:3000

Inventointihavainnot:

Kohde on osa ensimmäisen maailmansodan aikaista puolustuslinjaa Taipalsaarella Kähön kylässä. Kohde on osa puolustuslinjaa, joka sulkee Merenlahden kankaan itä-länsi suuntaisesti Lemillä ja Taipalsaarella. Rakennusajankohta on 1915–1917.

Kohde sijaitsee Kähön kylässä mäellä Merenlahdentien pohjoispuolella. Luoteisrinteellä on noin 50 metriä pitkä taisteluhauta, joka on louhittu kallioon. Lisäksi itärinteellä louhittu laaja suojahuoneen kuoppa. Kohteen torjuntasuunta on luoteeseen.

Maasto on kuivahkoa mäntykangasta.

Kohteelle ehdotetaan uutta aluerajausta.



Kuva 447. Taipalsaari Kähö. Suojahuoneen kuoppa. Lounaasta.



Kuva 448. Taipalsaari Kähö. Louhittua taisteluhautaa. Idästä.

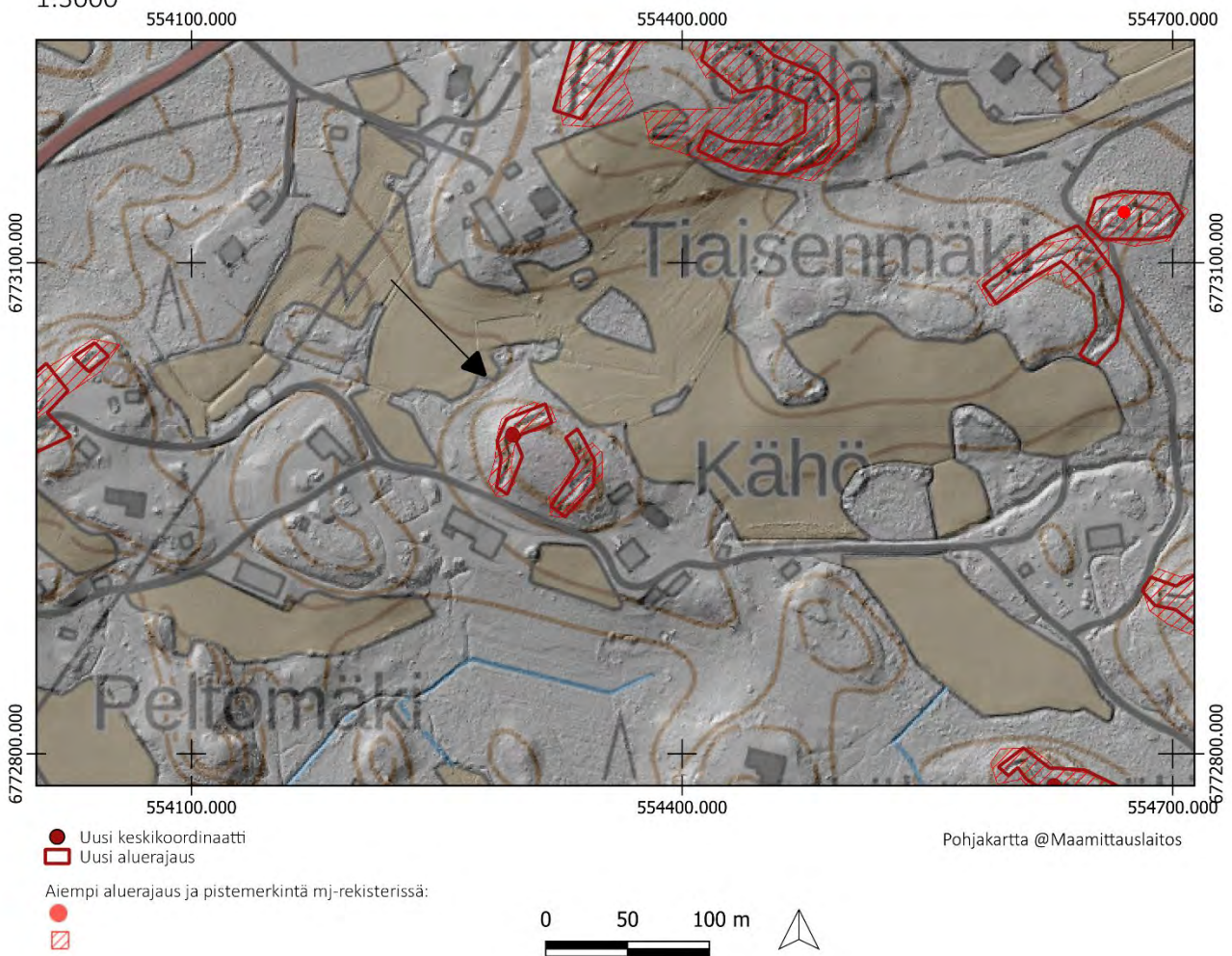


Kuva 449. Taipalsaari Kähö. Yhdyshaudan eteläpää rinteellä. Pohjoisesta.



Kuva 450. Taipalsaari Kähö. Taisteluhautaa. Lounaasta.

TAIPALSAARI KÄHÖ
1:3000



TAIPALSAARI, OJALA

1000041752

PERUSTIEDOT

Muinaisjäännöslaji:

Muinaisjäännöstyyppi:

Tyyppin rakenne:

Ajoitus:

Keskikoordinaatit (ETRS-TM35FIN):

Muut lähteet:

Lähikohteet:

Kiinteä muinaisjäännös

Puolustusvarustukset

Taistelukaivannot

Historiallinen, 1900-luku

P: 6773247 I: 554363

Harri Heinilä (Ensimmäisen maailmansodan maalinnoitteet Etelä-Karjalassa, 2004)

Tiaisenmäki, Kähö, Peltomäki

2022 INVENTOINTI

Aika:

6.9.2022

Karttaotteet:

Peruskartta 1:3000

Inventointihavainnot:

Kohde on osa ensimmäisen maailmansodan aikaista puolustuslinjaa Taipalsaarella Kähön kylässä. Kohde on osa puolustuslinjaa, joka sulkee Merenlahden kankaan itä-länsi suuntaisesti Lemillä ja Taipalsaarella. Rakennusajankohta on 1915–1917.

Kohde sijaitsee Kähön kylässä Merenlahdentien länsipuolella Tiaisenmäen pohjoispuolella. Mäen pohjoisrinteellä on kallioon louhittu paikoitellen jopa 3 metriä syvä taisteluhauta, joka on noin 350 metriä pitkä. Pohjoisrinteellä taisteluhaudasta haarautuu kaksi lenkkiä selustan puolelle. Kohteessa on yksi mahdollinen konekivääriasema. Taisteluhaudasta haarautuu torjuntasuuntaan kaivanto, joka on todennäköisesti vedenlaskuun tarkoitettu. Rakenteet on louhittu kallioon sekä vahvistettu ladotuilla kivillä. Koillisrinteessä on louhittu portaikko mäen päälle, joka on mahdollistanut reitin syvästä taisteluhaudasta rinteiden laelle. Eteläosassa kaivanto mataloituu ja loppuu lähelle peltoa. Torjuntasuunnat ovat luoteeseen, pohjoiseen sekä koilliseen.

Maasto on kuivahkoa mäntykangasta.

Kohteelle ehdotetaan uutta pistemerkintää sekä uutta aluerajausta.



Kuva 451. Taipalsaari Ojala. Vedenlaskuun tarkoitettu kaivanto taisteluhaudassa. Etelästä.



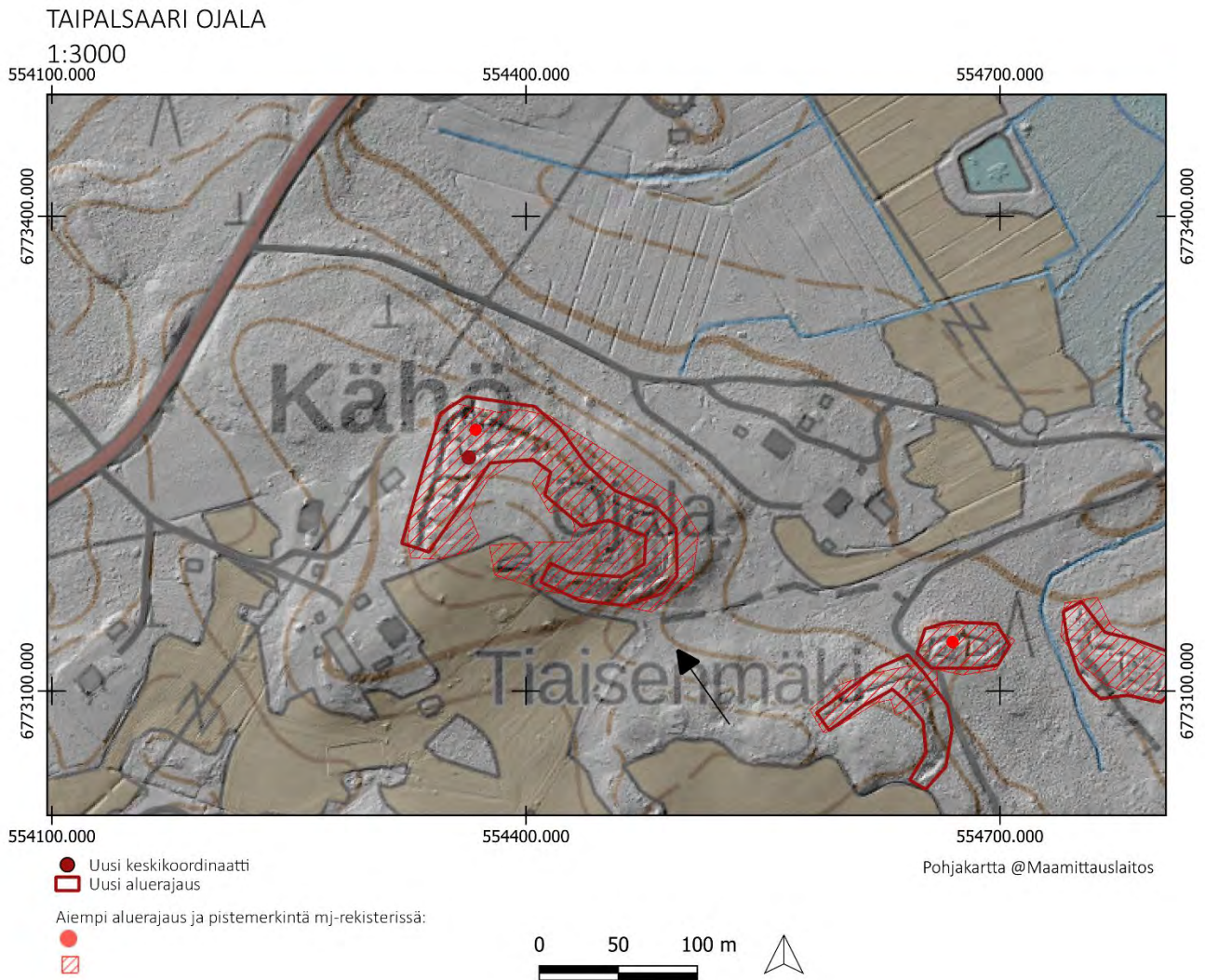
Kuva 452. Taipalsaari Ojala. Taisteluhauta, josta johtaa louhittu portaikko mäen päälle kuvassa vasemmalla. Kaakosta.



Kuva 453. Taipalsaari Ojala. Taisteluhautaa kaakkoisrinteellä. Luoteesta.



Kuva 454. Taipalsaari Ojala. Taisteluhautaa. Idästä.



TAIPALSAARI, TIAISENMÄKI

1000041758

PERUSTIEDOT

Muinaisjäännöslaji:

Muinaisjäännöstyyppi:

Tyyppin rakenne:

Ajoitus:

Keskikoordinaatit (ETRS-TM35FIN):

Muut lähteet:

Lähikohteet:

Kiinteä muinaisjäännös

Puolustusvarustukset

Taistelukaivannot

Historiallinen, 1900-luku

P: 6773131 I: 554670 (mj-rekisteristä)

Harri Heinilä (Ensimmäisen maailmansodan maalinnoitteet Etelä-Karjalassa, 2004)

Ojala, Lähtenmäki, Likolahti

2022 INVENTOINTI

Aika:

6.9.2022

Karttaotteet:

Peruskartta 1:3000

Inventointihavainnot:

Kohde on osa ensimmäisen maailmansodan aikaista puolustuslinjaa Taipalsaarella Kähön kylässä. Kohde on osa puolustuslinjaa, joka sulkee Merenlahden kankaan itä-länsi suuntaisesti Lemillä ja Taipalsaarella. Rakennusajankohta on 1915–1917.

Kohde sijaitsee Kähön kylässä Tiaisenmäellä. Kohteessa on kolme taisteluhautaa, joista läntisin on noin 50 metrin mittainen taisteluhauta, joka päättyy kohteen läpi kulkevaan tiehen. Tien itäpuolella taisteluhauta jatkuu noin 40 metrin mittaisena. Torjuntasuunnat ovat luoteeseen ja pohjoiseen. Itäisin taisteluhauta on noin 80 metriä pitkä torjuntasuuntanaan koillinen. Rakenteet on louhittu kallioon sekä osittain kaivettu maahan.

Maasto on läntisimmässä kohteessa erittäin tiheää taimikkoa, jossa on runsas heinäinen aluskasvillisuus.

Kohteelle ehdotetaan uutta aluerajausta.



Kuva 455. Taipalsaari Tiaisenmäki. Keskimäinen taisteluhauta. Lännestä.



Kuva 456. Taipalsaari Tiaisenmäki. Läntisin taisteluhauta. Kaakosta.



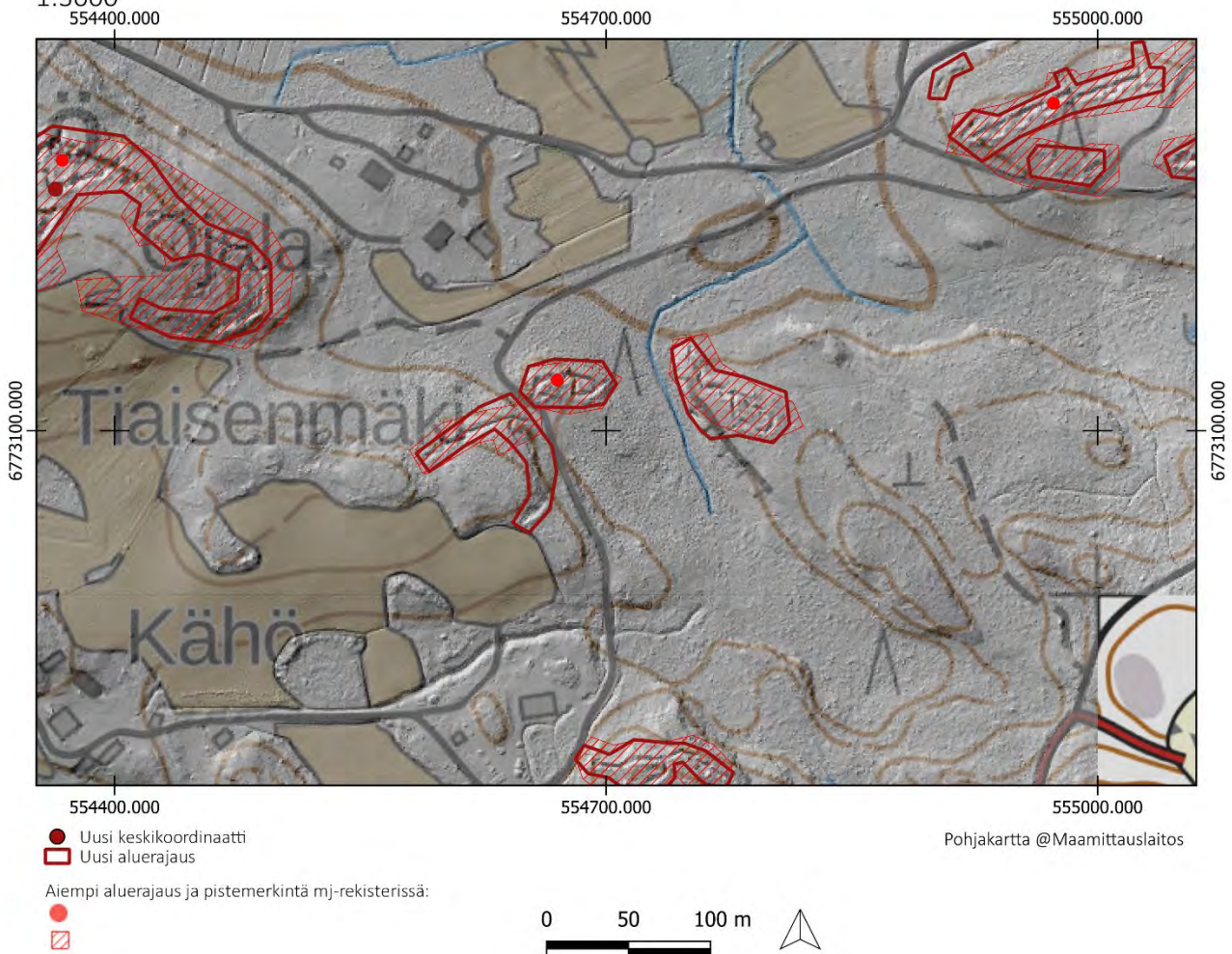
Kuva 457. Taipalsaari Tiaisemäki. Itäisin taisteluhauta. Kaakosta.



Kuva 458. Taipalsaari Tiaisemäki. Itäisintä taisteluhautaa. Kaakosta.

TAIPALSAARI TIAISEMÄKI

1:3000



TAIPALSAARI, LÄHTEENMÄKI

1000041757

PERUSTIEDOT

Muinaisjäännöslaji:

Muinaisjäännöstyyppi:

Tyyppin rakenne:

Ajoitus:

Keskikoordinaatit (ETRS-TM35FIN):

Muut lähteet:

Lähikohteet:

Kiinteä muinaisjäännös

Puolustusvarustukset

Taistelukaivannot

Historiallinen, 1900-luku

P: 6772780 I: 554627

Harri Heinilä (Ensimmäisen maailmansodan maalinnoitteet Etelä-Karjalassa, 2004)

Tiaisenmäki, Kähö

2022 INVENTOINTI

Aika:

6.9.2022

Karttaotteet:

Peruskartta 1:3000

Inventointihavainnot:

Kohde on osa ensimmäisen maailmansodan aikaista puolustuslinjaa Taipalsaarella Kähön kylässä. Kohde on osa puolustuslinjaa, joka sulkee Merenlahden kankaan itä-länsi suuntaisesti Lemillä ja Taipalsaarella. Rakennusajankohta on 1915–1917.

Kohde sijaitsee Kähön kylässä Lähteenmäentien pohjoispuolella. Kohteessa on kolme taisteluhautaa sekä niiden itäpuolella suojahuoneen kuoppa. Lounaisin taisteluhauta on noin 30 metriä pitkä ja siinä on lyhyt yhdyshauta lounaaseen. Sen koillispuolella on noin 90 metriä pitkä taisteluhauta Lähteenmäen koillisrinteellä. Taisteluhaudassa on kaksi mahdollista konekivääriasemaa. Koillispuolella on toinen noin 90 metriä pitkä hyvin säilynyt taisteluhauta. Kohteen torjuntasuunnat ovat koilliseen ja pohjoiseen.

Maasto kohteessa on kuivahkoa mäntykangasta.

Kohteen Muinaisjäännösrekisterissä jo olevaan pistekoordinaattiin sekä aluerajaukseen ei ehdoteta muutoksia.



Kuva 459. Taipalsaari Lähteenmäki. Traverssi pohjoisimmassa taisteluhaudassa. Lounaasta.



Kuva 460. Taipalsaari Lähteenmäki. Pohjoisinta taisteluhautaa. Lännestä.

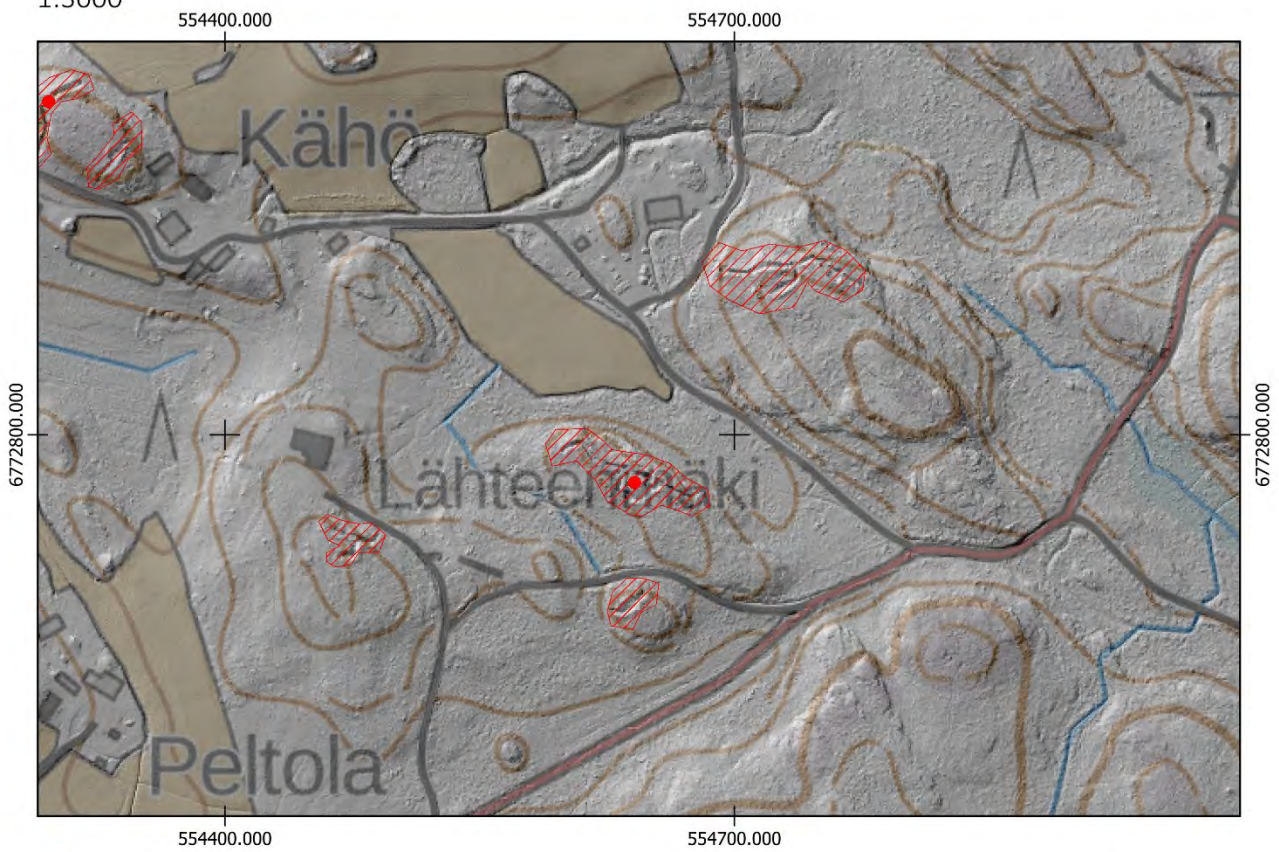


Kuva 461. Taipalsaari Lähteenmäki. Keskimmäistä taisteluhautaa. Kaakosta.



Kuva 462. Taipalsaari Lähteenmäki. Pohjoisimman taisteluhaudan länsipää. Idästä.

TAIPALSAARI LÄHTEENMÄKI
1:3000




- Uusi keskipunkti
- ▭ Uusi aluerajaus

Aiempi aluerajaus ja pistemerkintä mj-rekisterissä:

-
- ▭

Pohjakartta @Maamittauslaitos



TAIPALSAARI, LIKOLAHTI

1000041750

PERUSTIEDOT

Muinaisjäännöslaji:
Muinaisjäännöstyyppi:
Tyypin rakenne:
Ajoitus:
Keskikoordinaatit (ETRS-TM35FIN):
Muut lähteet:

Kiinteä muinaisjäännös
Puolustusvarustukset
Taistelukaivannot
Historiallinen, 1900-luku
P: 6773300 I: 554973 (mj-rekisteristä)
Harri Heinilä (Ensimmäisen maailmansodan
maalinnoitteet Etelä-Karjalassa, 2004)
Tiaisenmäki

Lähikohteet:

2022 INVENTOINTI

Aika: 6.9.2022
Karttaotteet: Peruskartta 1:3000

Inventointihavainnot:

Kohde on osa ensimmäisen maailmansodan aikaista puolustuslinjaa Taipalsaarella Kähön kylässä. Kohde on osa puolustuslinjaa, joka sulkee Merenlahden kankaan itä-länsi suuntaisesti Lemillä ja Taipalsaarella. Rakennusajankohta on 1915–1917.

Kohde sijaitsee Kähön kylässä Saimaan Likolahden eteläpuolisella rinteellä. Pohjoisrinteellä on kahden mökkitien välisellä kankaalla noin 100 metrin pituinen taisteluhauta, joka jatkuu kohteen itäpäässä kallioon louhittuna. Itäpäässä on taisteluhaudassa kaksi mahdollista konekivääriasemaa. Etelään haarautuu yhdyshauta, joka johtaa suojahuoneen kuoppaan. Kohteen läpi pohjoiseen kulkevan mökkitien länsipuolella aivan tien laidassa on lyhyt yhdyshauta, jonka läpi on joskus kulkenut tie, joka on tuhonnut osa kaivannosta. Yhdyshaudan länsipää on erittäin tiheässä kasvustossa. Kohteen läntisin kaivanto on toisen mökkitien varressa mäen länsirinteellä. Se koostuu kahdesta noin 4 metriä pitkästä kaivannosta, jotka vaikuttavat keskeneräisiltä. Kohteen rakenteet on kaivettu maahan sekä osittain louhittu kallioon ja vahvistettu ladotuilla kivillä. Torjuntasuunnat ovat luoteeseen ja pohjoiseen.

Maasto on kuivahkoa mäntykangasta.

Kohteelle ehdotetaan uutta aluerajausta.



Kuva 463. Taipalsaari Likolahti. Itäosan yhdyshautaa, joka johtaa suojahuoneen kuoppaan. Koillisesta.



Kuva 464. Taipalsaari Likolahti. Keskiosan maahan kaivettua taisteluhautaa. Idästä.



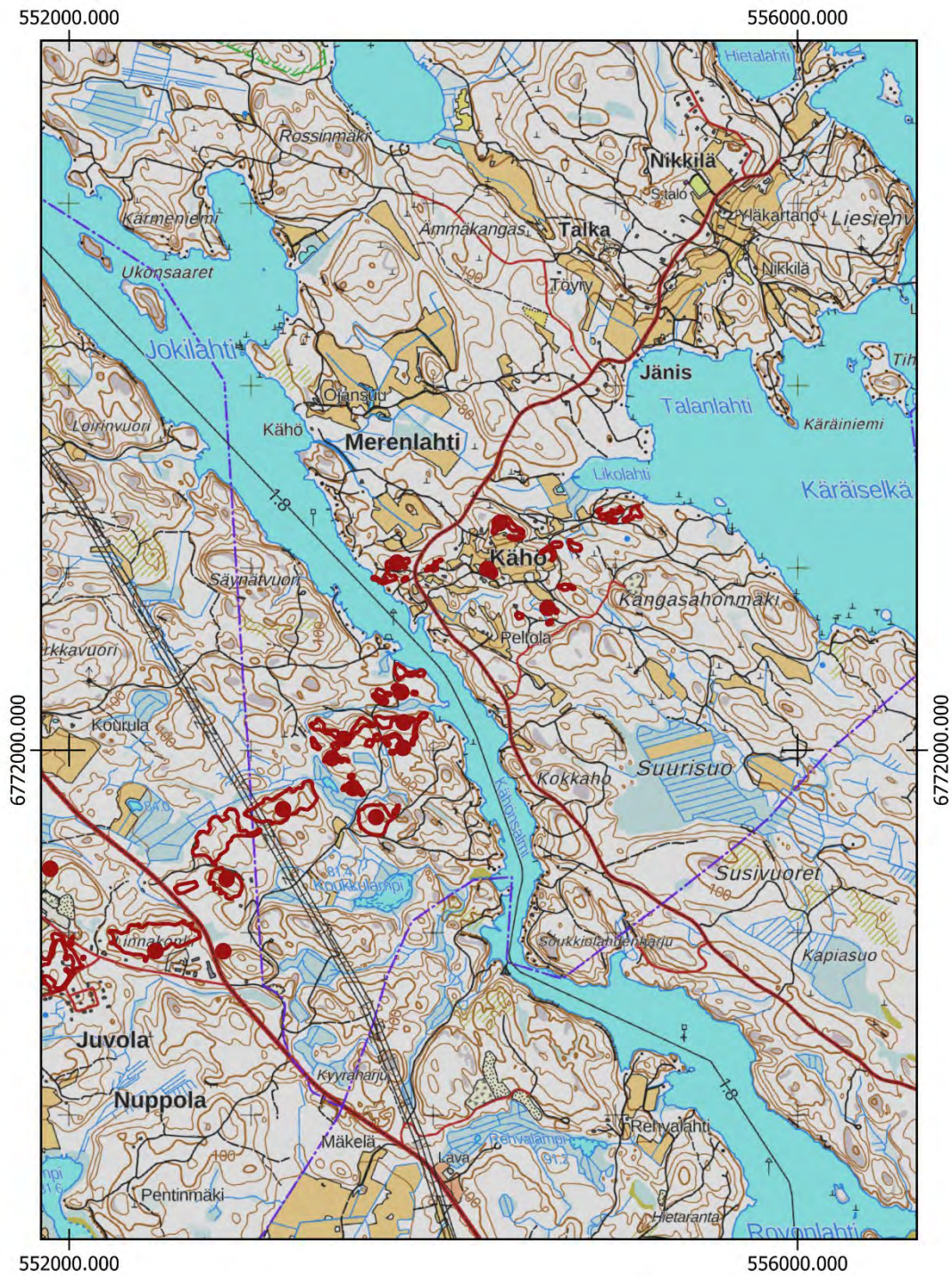
Kuva 465. Taipalsaari Likolahti. Louhittua taisteluhautaa länsipäässä. Idästä.



Kuva 466. Taipalsaari Likolahti. Keskeneräistä kaivantoa kohteen luoteispäässä. Etelästä.




TAIPALSAARI Kuukanniemen sekä Kähön puolustuslinja 1: 30 000



- Uusi keskipunkti
- Uusi aluerajaus
- Aluerajaus muinaisjäännösrekisterissä
- ▣ Keskikoodi muinaisjäännösrekisterissä

Pohjakartta @Maanmittauslaitos



7.2 Imatran ja Ruokolahden maalinnoitteet

Etelä-Karjalan alueella muut ensimmäisen maailmansodan maalinnoitteet sijaitsevat Ruokolahden ja Imatran kunnissa. Koska Saimaa on muodostanut laajan vesiesteen keskelle maakuntaa, on hyökkäystä lännestä pidetty mahdollisena joko järven eteläpuolelta tai vaihtoehtoisesti pohjoispuolelta. Ruokolahden kautta Imatralle suuntautui tärkeä tieverkosto, joka olisi mahdollistanut hyökkäyksen Saimaan pohjoispuolitse Viipuriin ja aina Pietariin asti. Lisäksi Imatralta kulki Vuoksen molemmin puolin tärkeät tieverkostot sekä rautatie Saimaan rannalta vuoksen itäpuolta.

Ruokolahden linnoitteet sulkevat Saimaan Ukonsalmen ja Kärinkijärven välisen kankaan Ruokolahden keskustan kohdalta. Puolustusketju on saattanut kulkea jopa kolmessa linjassa, sillä Saimaan ja Kärinkijärven yhdistävän joen pohjois- sekä eteläpuolella on linnoitteita. Ruokolahden maalinnoitteet ovat kuitenkin suurimmaksi osaksi tuhoutuneet rakentamisen seurauksena ja jäljellä on enää lyhyitä taistelu- ja yhdyshautoja. Koska rakenteet on lähes poikkeuksetta kaivettu maahan, ovat jäljelläkin olevat mataloituneet ajan saatossa.



Kuva.. Topografinen sotilaskartta Ruokolahden nykyisen keskustan läpi kulkevasti ensimmäisen maailmansodan aikaisesta linnoitusketjusta. Punaiset poikkiviivat ovat taisteluhautoja ja niiden eteläpuoliset punaiset laatikkomalliset merkinnät todennäköisesti suojahuoneita. Maanmittaushallituksen historiallinen kartta-arkisto (kokoelma). Ih. Sotilaskartat. MHA, lh. 4. [Venäläinen sotilastopografinen karttalehti Ruokolahden ympäristöstä, ven.] (1900–1920). Kansallisarkisto. Viitattu 16.11.2022.

7.2.1 IMATRA

IMATRA, ARONMÄKI

1000017475

PERUSTIEDOT

Muinaisjäännöslaji:

Muinaisjäännöstyyppi:

Tyyppin rakenne:

Ajoitus:

Keskikoordinaatit (ETRS-TM35FIN):

Aiemmat tutkimukset:

Kiinteä muinaisjäännös

Puolustusvarustukset

Taistelukaivannot

Historiallinen, 1900-luku

P: 6776360 I: 597176

Ulrika Köngäs (inventointi, 2010), Martti Koponen & Hannu Poutiainen (Pohjoisen Etelä-Karjalan puolustusvarustusinventointi, 1999), Teemu Tiainen (inventointi, 2019), Ville Laakso (Imatran yleiskaava 2040. Arkeologinen inventointi 2019–2020, 2020)

Harri Heinilä (Ensimmäisen maailmansodan maalinnoitteet Etelä-Karjalassa, 2004)

Lehtola

Muut lähteet:

Lähikohteet:

2022 INVENTOINTI

Aika:

Karttaotteet:

Kuvaus Muinaisjäännösrekisterissä:

27.5.2022

Peruskartta 1:3000

Räikkölässä Aromäellä, lähellä rajavyöhykettä on matalan mäen pohjois- ja luoteisrinteeseen kaivettu ensimmäisen maailmansodan aikainen taisteluhauta. Taisteluhauta on katkeileva ja se koostuu etupäässä kolmesta osasta. Puolustusuunta on luoteeseen.

Koillisin osa sijaitsee kuusimetsässä. Sen alkuosa on kaivettu maahan. Alkuosan vallit ovat 1–1,5 m korkeat. Noin 180 m pitkä taisteluhauta nousee rinnettä pitkin ylöspäin ja muuttuu osittain kivistä ladotuksi, osittain kallioon louhituksi haudaksi. Taisteluhaudan leveys on sen yläosasta noin 3 m ja syvyys noin 2 m. Hautaa on kivetty myös selustan puolelta. Taisteluhaudassa on hyvin paljon roskia ja jätettä.

Keskimmäinen osa on noin 65 m pitkä. Se on louhittu ja kaivettu mäen rinteeseen. Rintasuoja on ladottu lohko- ja luonnonkivistä. Rintasuojan edustalla on maansekainen valli. Taisteluhaudan leveys alaosasta on noin 0,5 m ja yläosasta se on leveimmillään noin 3 m. Syvimmillään taisteluhauta on noin 1,8 m. Taisteluhaudan selustan puolella on paikoittain betonia. Ojassa ei ole ampumatasannetta ja taisteluhauta vaikuttaa keskeneräiseltä. Ympäristö on paikoittain hyvin hankalakulkuista sekametsää.

Lounaisin osa on noin 150 m pitkä kaivantona. Taisteluhaudan leveys on yläosasta noin 2 m, alaosasta noin 0,6 m ja syvyys on noin 1,5 m. Koillisessa osassa taisteluhaudan seiniä ei ole tuettu kiveyksellä. Taisteluhauta päättyy länsipuolella alkavaan peltoaukeaan. Ympäristö on paikoittain hyvin hankalakulkuista sekametsää.

Inventointihavainnot:

Kohde on ensimmäisen maailmansodan aikaisia maalinnoitteita Imatralla, Räikkölän kylässä. Rakennusajankohta on 1915–1917.

Kohde sijaitsee rajavyöhykkeen tuntumassa Aronmäellä, Räikkölän kylässä. Räikköläntien länsipuolelta alkaa taisteluhauta, joka etenee mäen laelle ja jatkuu sen pohjoisrinnettä pitkin lounaaseen. Taisteluhautaa on muutaman metrin verran Räikköläntien itäpuolella, josta alkaa rajavyöhyke. Toinen taisteluhauta on lounaispuoleisella mäellä. Se alkaa mäen koillisrinteeltä matalana ja päättyy kaakkoisosassa pellonreunaan. Rakenteet on louhittu kallioon ja niiden seinämät on tuettu useassa kohdassa ladotuilla kivillä. Kohteen koillisosan taisteluhautaa on käytetty kaatopaikkana. Torjuntasuunta on luode. Kohde on todennäköisesti entisen Jääsken pitäjän puolustusvarustuksia. Linja jatkuu mahdollisesti itärajan toisella puolen.

Maasto on kuivahkoa mäntyvoittoista kangasta kohteen koillisosissa ja tiheämpää taimikkoista sekametsää lounaisosissa.

Kohteelle ehdotetaan uutta tarkempaa pistemerkintää sekä uutta aluerajausta.



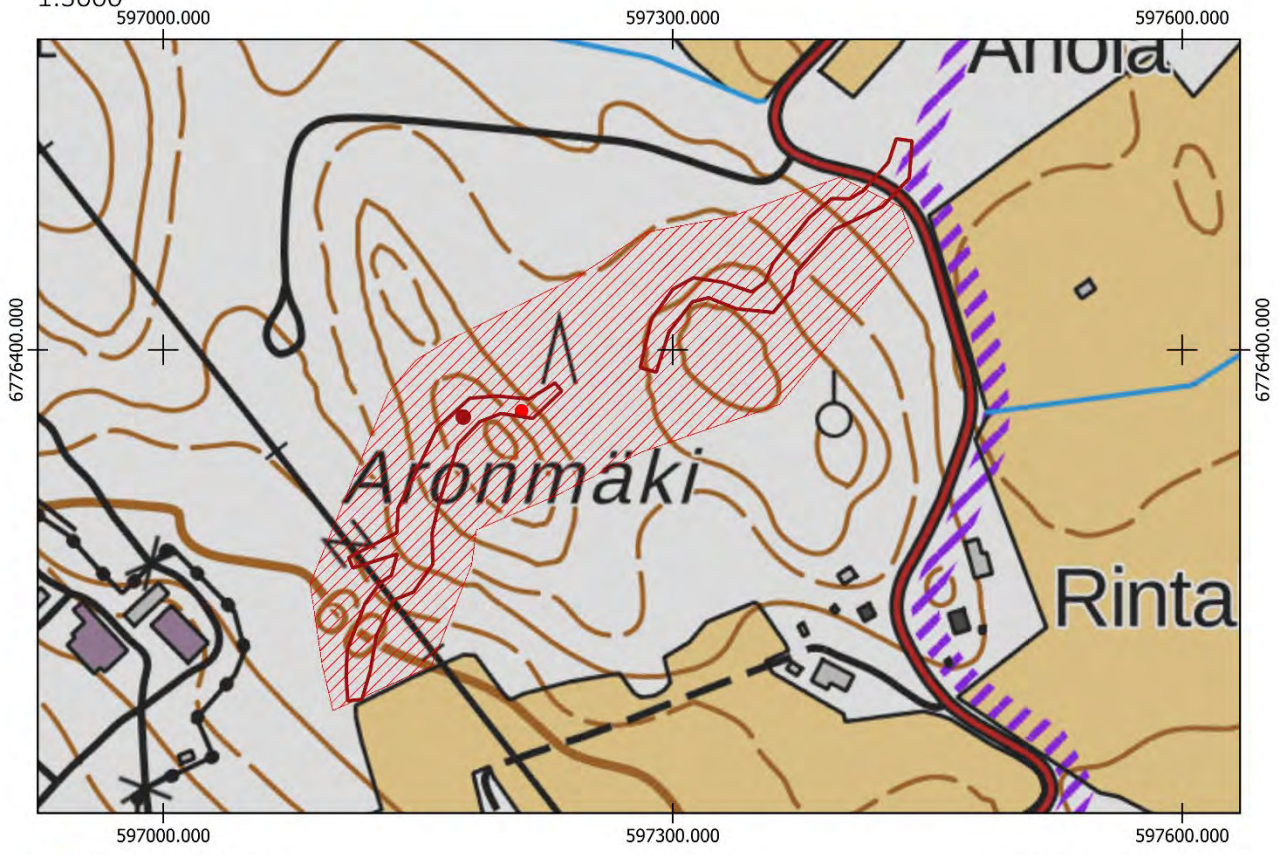
Kuva 467. Imatra Aronmäki. Luoteisosan taisteluhautaa kuvattuna rinteelle päin. Rinteessä taisteluhaudassa on roskia. Koillisesta.



Kuva 468. Imatra Aronmäki. Taisteluhauta päättyy rinteeseen toiselle puolelle. Koillisesta.

IMATRA ARONMÄKI

1:3000

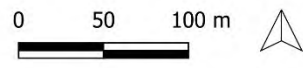


- Uusi keskikoordinaatti
- Uusi aluerajaus

Aiempi aluerajaus ja pistemerkintä mj-rekisterissä:

-
-

Pohjakartta @Maamittauslaitos



IMATRA, LEHTOLA

PERUSTIEDOT

Muinaisjäännöslaji:

Muinaisjäännöstyyppi:

Tyyppin rakenne:

Ajoitus:

Keskikoordinaatit (ETRS-TM35FIN):

Muut lähteet:

Lähikohteet:

Kiinteä muinaisjäännös

Puolustusvarustukset

Taistelukaivannot

Historiallinen, 1900-luku

P: 6775763 I: 597131

Harri Heinilä (Ensimmäisen maailmansodan maalinnoitteet Etelä-Karjalassa, 2004)

Aronmäki

2022 INVENTOINTI

Aika:

27.5.2022

Karttaotteet:

Peruskartta 1:3000

Inventointihavainnot:

Kohde on ensimmäisen maailmansodan aikaisia maalinnoitteita Imatralla, Räikkölän kylässä. Rakennusajankohta on 1915–1917.

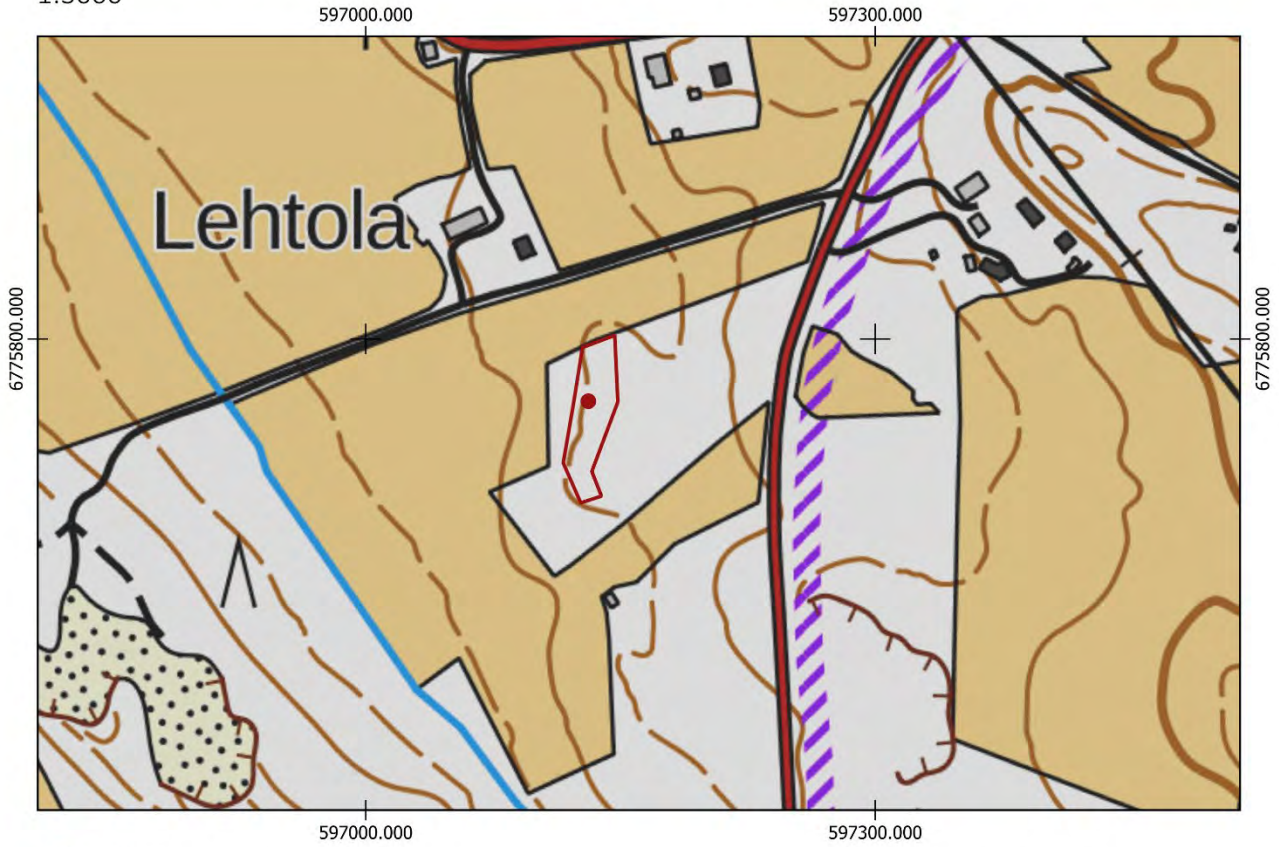
Kohde sijaitsee Räikköläntien länsipuolella kahden pellon väliin jäävällä metsäkaistaleella. Kohteessa on noin 80 metriä pitkä taisteluhauta pohjois-etelä suuntaisesti. Se on maahan kaivettu ja painunut. Torjuntasuunta on länteen. Taisteluhaudassa on roskia. Kohde on todennäköisesti entisen Jääsken pitäjän puolustusvarustuksia. Linja jatkuu mahdollisesti itärajan toisella puolen.

Maasto on tuoretta kangasta, jossa on sekametsää.

Kohde havaittiin rinnevarjosteesta, ja sillä ei ole aiempaa merkintää Muinaisjäännösrekisterissä.



Kuva 469. Imatra Lehtola. Taisteluhauta on painunut matalareunaiseksi kohteessa. Lounaasta.

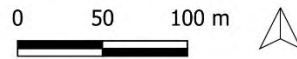


- Uusi keskikoordinaatti
- Uusi aluerajaus

Aiempi aluerajaus ja pistemerkintä mj-rekisterissä:

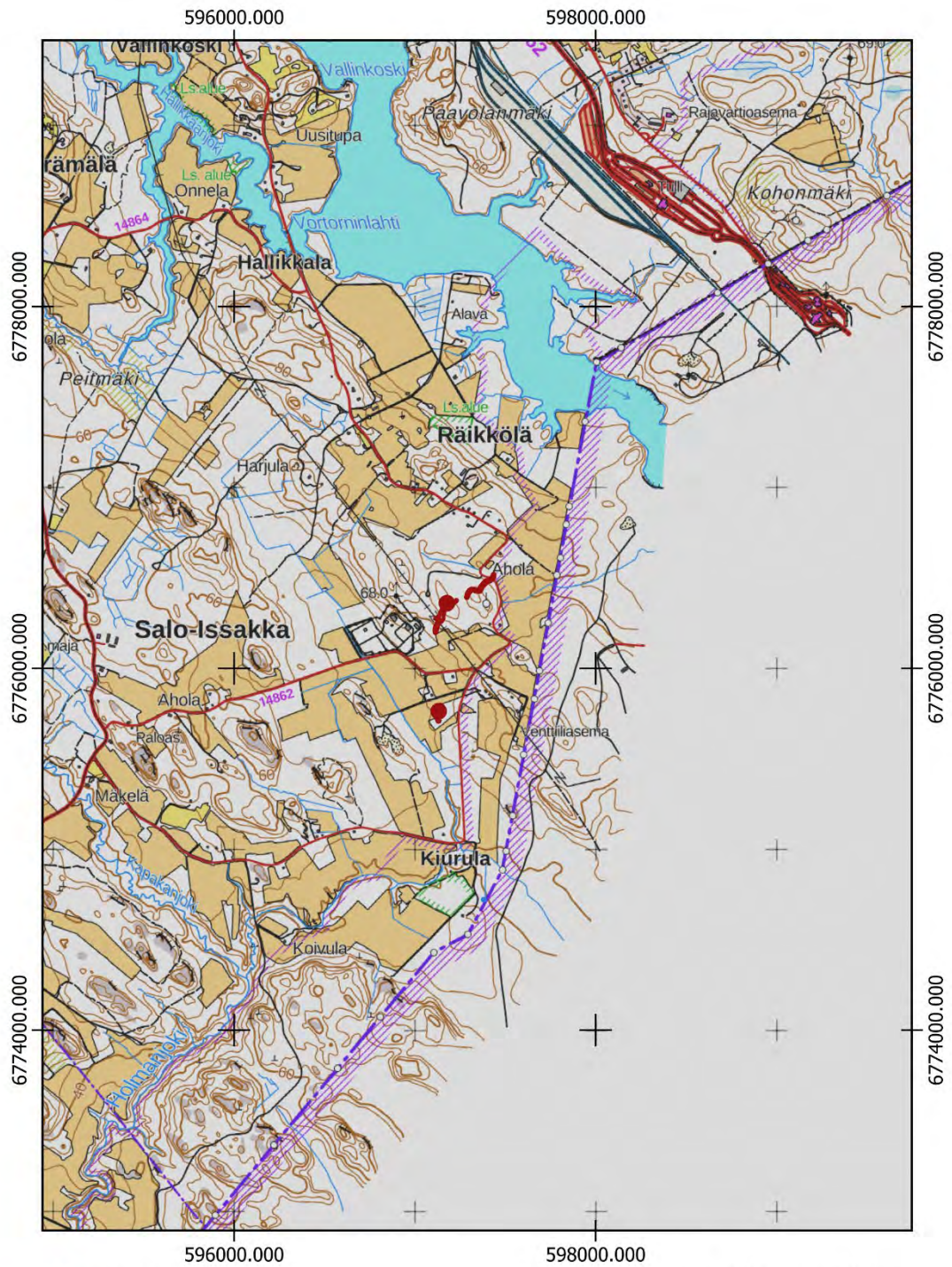
-
-

Pohjakartta @Maamittauslaitos



IMATRA Räikkölän puolustusasemat

1: 30 000



- Uusi keskikoordinaatti
- Uusi aluerajaus
- Aluerajaus muinaisjäännösrekisterissä
- ▨ Keskikoordinaatti muinaisjäännösrekisterissä

Pohjakartta @Maanmittauslaitos



IMATRA, LIPURINNIEMI 2

1000042732

PERUSTIEDOT

Muinaisjäännöslaji:

Muinaisjäännöstyyppi:

Tyyppin rakenne:

Ajoitus:

Keskikoordinaatit (ETRS-TM35FIN):

Aiemmat tutkimukset:

Muut lähteet:

Kiinteä muinaisjäännös

Puolustusvarustukset

Taistelukaivannot

Historiallinen, 1900-luku

P: 6794713 I: 599583 (mj-rekisteristä)

Ville Laakso (Imatran yleiskaava 2040. Arkeologinen inventointi 2019–2020, 2020)

Harri Heinilä (Ensimmäisen maailmansodan maalinnoitteet Etelä-Karjalassa, 2004)

2022 INVENTOINTI

Aika:

22.11.2022

Karttaotteet:

Peruskartta 1:3000

Kuvaus Muinaisjäännösrekisterissä:

Kohde sijaitsee Lipurinniemen tyvellä, pienialaisen ja jyrkkärinteisen mäen korkeimmalla kohdalla, mäntymetsässä. Mäki on hyvin kivinen ja siellä on suuriakin lohkarkeitä.

Paikalla on kahden noin metrin kokoisen maakiven väliin koottu 3 m pitkä kaareva muurimainen kivirakenne. Se on ladottu harvakseltaan puolimetrisistä ja hieman pienemmistä kivistä. Rakenne 0,7 m korkea ja suurimmillaan 0,8 m leveä.

Rakenteen muodon ja sijainnin perusteella kyseessä lienee puolustusvarustus. Paikalta on näkyvyys pohjoiseen Törönlahdelle. Alueen sotahistorian ja kohteen torjuntasuunnan perusteella kyseessä on todennäköisesti ensimmäisen maailmansodan aikainen varustus.

Inventointihavainnot:

Kohde on ensimmäisen maailmansodan aikaisia maalinnoitteita Imatralla. Rakennusajankohta on 1915–1917.

Kohde sijaitsee Ruokolahden ja Imatran raja-alueella Lipurinniemessä. Kohteessa on kivisen rinteiden korkeimmalla laella suurten kivilohkareiden länsipuolella noin puoli metriä korkea kivilatomus. Mäellä on runsaasti kivenlohkareita ja rinne on jyrkkä. On mahdollista, että kyseessä on ensimmäisen maailmansodan aikainen tähytys- tai tuliasema lahdelle. Kohteen torjuntasuunta on luode.



Maasto on kuivahkoa mäntykangasta.

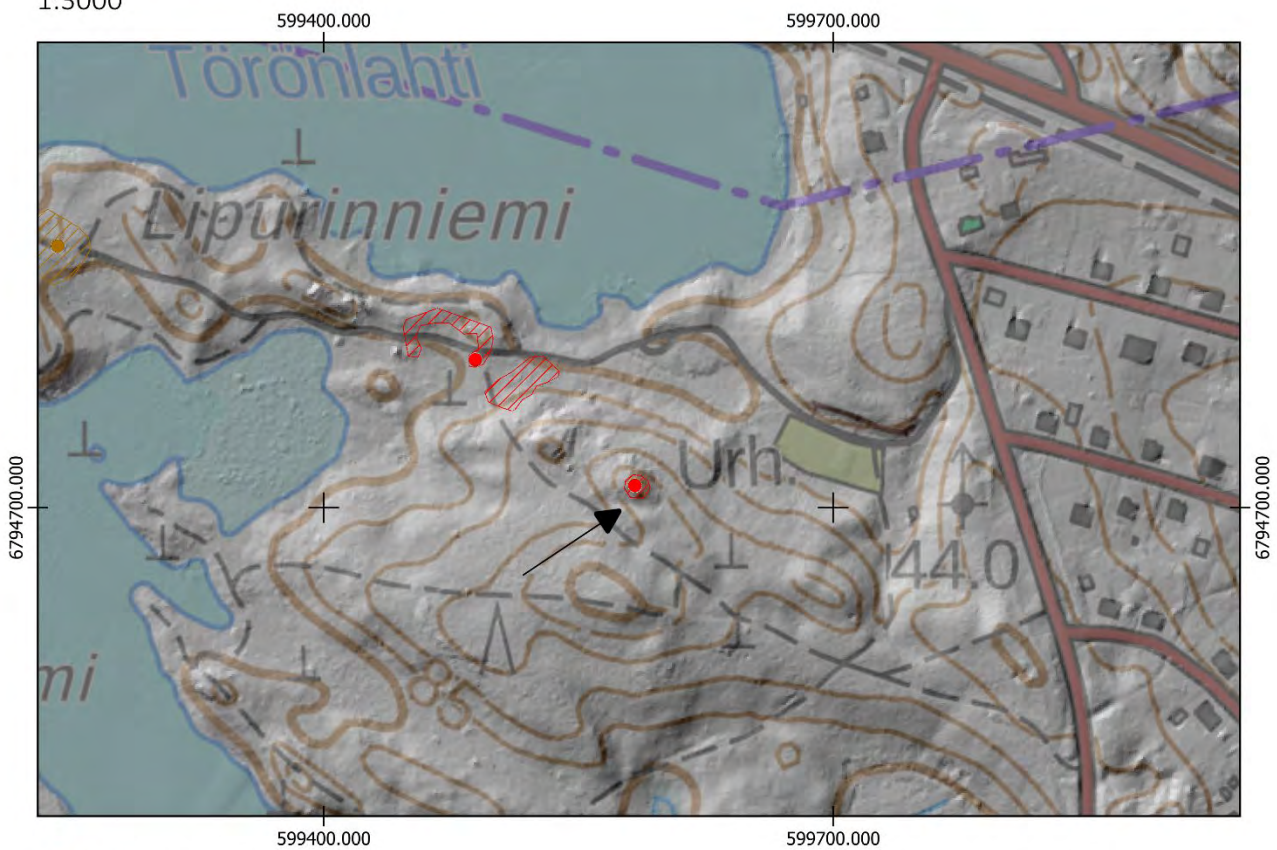
Kohteen Muinaisjäännösrekisterin pistemerkintään sekä aluerajaukseen ei ehdoteta muutoksia.

Kuva470. Imatra Lipurinniemi 2. Kaareva kivikehä lohkarkeitä ympäröimänä. Länneestä.



Kuva 471. Imatra Lipurinniemi 2. Jyrkähkö luoteisrinne Törönlahdelle päin. Etelästä.

IMATRA LIPURINNIEMI 2
1:3000




- Uusi keskikoordinaatti
- ▭ Uusi aluerajaus

Aiempi aluerajaus ja pistemerkitä mj-rekisterissä:

-
- ▭

Pohjakartta @Maamittauslaitos



7.2.2 RUOKOLAHTI

RUOKOLAHTI, MAALINNOITUSKOHDE 1

1000017389

PERUSTIEDOT

Muinaisjäännöslaji:

Muinaisjäännöstyyppi:

Tyyppin rakenne:

Ajoitus:

Keskikoordinaatit (ETRS-TM35FIN):

Muut lähteet:

Lähikohteet:

Kiinteä muinaisjäännös

Puolustusvarustukset

Taistelukaivannot

Historiallinen, 1900-luku

P: 6797112 I: 596756

Harri Heinilä (Ensimmäisen maailmansodan maalinnoitteet Etelä-Karjalassa, 2004)

Maalinnoituskohde 2

2022 INVENTOINTI

Aika:

27.5.2022

Karttaotteet:

Peruskartta 1:3000

Inventointihavainnot:

Kohde on ensimmäisen maailmansodan aikaisia maalinnoitteita Ruokolahdella. Kohde on osa puolustuslinjaa, jonka tarkoituksena on ollut sulkea reitti Ruokolahden keskustan läpi kohti kaakkoa. Rakennusajankohta on 1915–1917.

Kohde sijaitsee Rantakujan tien länsipuolella ollen Ruokolahden puolustusketjun läntisin maalinnoite. Saimaaseen laskevalla länsirinteellä on noin 70 metrin mittainen taisteluhauta pohjois-etelä suuntaisena. Eteläosissa on mahdollisesti ollut asema länteen kohti Saimaata. Kohteen torjuntasuunta on länsi. Rakenteet on kaivettu maahan ja ne ovat mataloituneita. Rakenteiden yhteydessä on paljon karsintajätteitä, joista osa peittää taisteluhautaa.

Maasto kohteessa on sekametsää, jossa on runsaasti aluskasvillisuutta.

Kohteelle ehdotetaan uutta pistemerkintää sekä aluerajausta.



Kuva 472. Ruokolahti Maalinnoituskohde 1. Taisteluhautaa kohteessa. Maahan kaivetut rakenteet ovat matalia ja huonosti säilyneitä. Idästä.

RUOKOLAHTI, MAALINNOITUSKOHDE 2

1000017390

PERUSTIEDOT

Muinaisjäännöslaji:

Muinaisjäännöstyyppi:

Tyyppin rakenne:

Ajoitus:

Keskikoordinaatit (ETRS-TM35FIN):

Muut lähteet:

Lähikohteet:

Kiinteä muinaisjäännös

Puolustusvarustukset

Taistelukaivannot

Historiallinen, 1900-luku

P: 6797014 I: 596968

Harri Heinilä (Ensimmäisen maailmansodan maalinnoitteet Etelä-Karjalassa, 2004)

Maalinnoituskohde 1, Maalinnoituskohde 3, Maalinnoituskohde 4

2022 INVENTOINTI

Aika:

27.5.2022

Karttaotteet:

Peruskartta 1:3000

Inventointihavainnot:

Kohde on ensimmäisen maailmansodan aikaisia maalinnoitteita Ruokolahdella. Kohde on osa puolustuslinjaa, jonka tarkoituksena on ollut sulkea reitti Ruokolahden keskustan läpi kohti kaakkoa. Rakennusajankohta on 1915–1917.

Kohde sijaitsee Rasilantien itäpuolella mäen länsirinteen laella. Kohteessa on pohjois-etelä suuntainen noin 40 metrin mittainen taisteluhauta- tai yhdyshauta. Kaivanto on erittäin painunut ja osittain lähes mahdoton erottaa maastossa. Todennäköisesti kaivantoa on täytetty. Inventointihetkellä rakenteissa ja niiden ympäristössä oli runsaasti karsintajätteitä, jotka heikensivät kaivantojen näkyvyyttä. Kohteen torjuntasuunta on länsi.

Maasto on tuoretta kangasta, jossa on sekametsää.

Kohteelle ehdotetaan uutta pistemerkintää sekä uutta tarkempaa aluerajausta.



Kuva 473. Ruokolahti Maalinnoituskohde 2. Taisteluhautaa kohteessa. Rakenteet ovat matalia ja niissä on hakkuujätteitä. Koillisesta.



Kuva 474. Ruokolahti Maalinnoituskohde 2. Taisteluhautaa kuvattuna rinteen laella. Idästä.

RUOKOLAHTI, MAALINNOITUSKOHDE 3

1000017391

PERUSTIEDOT

Muinaisjäännöslaji:

Muinaisjäännöstyyppi:

Tyyppin rakenne:

Ajoitus:

Keskikoordinaatit (ETRS-TM35FIN):

Muut lähteet:

Lähikohteet:

Kiinteä muinaisjäännös

Puolustusvarustukset

Taistelukaivannot

Historiallinen, 1900-luku

P: 6797070 I: 597089

Harri Heinilä (Ensimmäisen maailmansodan maalinnoitteet Etelä-Karjalassa, 2004)

Maalinnoituskohde 2, Maalinnoituskohde 4

2022 INVENTOINTI

Aika:

27.5.2022

Karttaotteet:

Peruskartta 1:3000

Inventointihavainnot:

Kohde on ensimmäisen maailmansodan aikaisia maalinnoitteita Ruokolahdella. Kohde on osa puolustuslinjaa, jonka tarkoituksena on ollut sulkea reitti Ruokolahden keskustan läpi kohti kaakkoa. Rakennusajankohta on 1915–1917.

Kohde sijaitsee Rasilantien itäpuolisella mäellä sen pohjoisrinteellä. Kohteessa on noin 100 metrin matkalla länsi-itä suuntaisesti taisteluhautaa. Siinä on erotettavissa kaksi traverssia. Torjuntasuunnat ovat pohjoinen ja luode. Rakenteet ovat mataloituneita ja erottuvat runsaassa aluskasvillisuudessa heikosti.

Maasto on tuoretta kangasta, jossa on sekametsää.

Kohteelle ehdotetaan uutta pistemerkintää sekä uutta aluerajausta.



Kuva 475. Ruokolahti Maalinnoituskohde 3. Huonosti erottuva traverssi. Rakenteet ovat matalia ja sortuneita.

RUOKOLAHTI, MAALINNOITUSKOHDE 4

1000017392

PERUSTIEDOT

Muinaisjäännöslaji:

Muinaisjäännöstyyppi:

Tyyppin rakenne:

Ajoitus:

Keskikoordinaatit (ETRS-TM35FIN):

Muut lähteet:

Lähikohteet:

Kiinteä muinaisjäännös

Puolustusvarustukset

Taistelukaivannot

Historiallinen, 1900-luku

P: 6797007 I: 597195

Harri Heinilä (Ensimmäisen maailmansodan maalinnoitteet Etelä-Karjalassa, 2004)

Maalinnoituskohde 2, Maalinnoituskohde 3

2022 INVENTOINTI

Aika:

27.5.2022

Karttaotteet:

Peruskartta 1:3000

Inventointihavainnot:

Kohde on ensimmäisen maailmansodan aikaisia maalinnoitteita Ruokolahdella. Kohde on osa puolustuslinjaa, jonka tarkoituksena on ollut sulkea reitti Ruokolahden keskustan läpi kohti kaakkoa. Rakennusajankohta on 1915–1917.

Kohde sijaitsee Rasilantien itäpuolisella mäellä sen etelärinteellä. Kohteessa on länsi-itä suuntaisesti matalaa yhdyshautaa, joka johtaa itäpäässä kahteen suojahuoneen kuoppaan. Rakenteet ovat maahan kaivettuja ja matalia.

Maasto on tuoretta kangasta, jossa on sekametsää.

Kohteelle ehdotetaan uutta pistemerkintää sekä uutta aluerajausta.



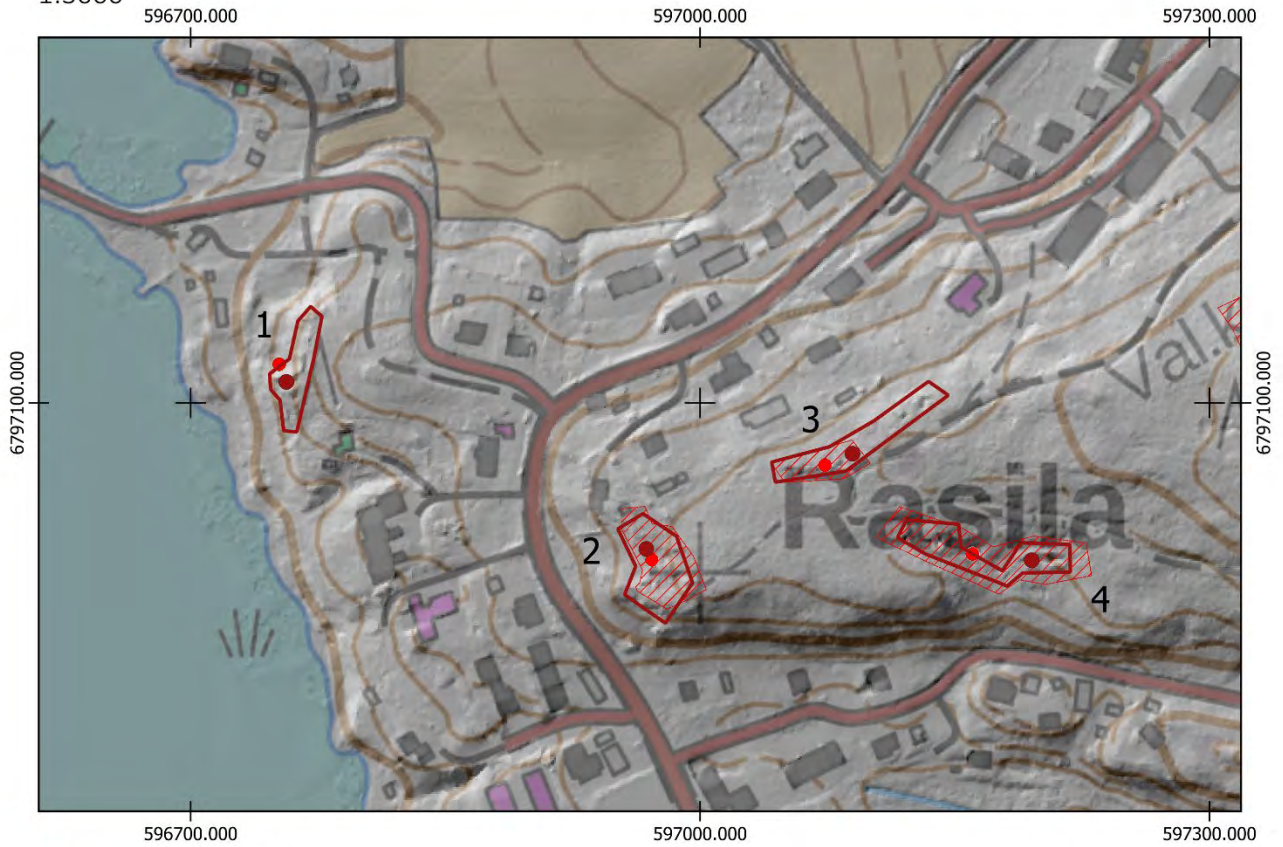
Kuva 476. Ruokolahti Maalinnoituskohde 4. Suojahuoneen kuoppa itäpäässä. Lännestä.



Kuva 477. Ruokolahti Maalinnoituskohde 4. Suojahuoneen kuoppa rinteessä. Koillisesta.

RUOKOLAHTI MAALINNOITUSKOHTEET 1,2,3 ja 4

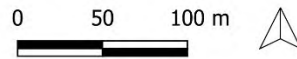
1:3000



- Uusi keskikoordinaatti
- Uusi aluerajaus

Aiempi aluerajaus ja pistemerkintä mj-rekisterissä:

-
-



Pohjakartta @Maamittauslaitos

RUOKOLAHTI, MAALINNOITUSKOHDE 5

1000017393

PERUSTIEDOT

Muinaisjäännöslaji:

Muinaisjäännöstyyppi:

Tyyppin rakenne:

Ajoitus:

Keskikoordinaatit (ETRS-TM35FIN):

Muut lähteet:

Lähikohteet:

Kiinteä muinaisjäännös

Puolustusvarustukset

Taistelukaivannot

Historiallinen, 1900-luku

P: 6797139 I: 597341

Harri Heinilä (Ensimmäisen maailmansodan maalinnoitteet Etelä-Karjalassa, 2004)

Maalinnoituskohde 4, Maalinnoituskohde 6

2022 INVENTOINTI

Aika:

27.5.2022

Karttaotteet:

Peruskartta 1:3000

Inventointihavainnot:

Kohde on ensimmäisen maailmansodan aikaisia maalinnoitteita Ruokolahdella. Kohde on osa puolustuslinjaa, jonka tarkoituksena on ollut sulkea reitti Ruokolahden keskustan läpi kohti kaakkoa. Rakennusajankohta on 1915–1917.

Kohde sijaitsee Rasilassa Rinnetien eteläpuolisella mäellä. Pohjoisrinteellä on noin 60 metrin mittainen taisteluhauta itä-länsi suuntaisesti. Länsiosissa taisteluhauta erottuu maastossa kaivantoja ympäröivien vallien myötä. Sen itäosien läpi on ajettu ja kaivannot ovat mataloituneet. Taisteluhautaan on kasattu hakkuujätteitä. Rakenteet on kaivettu maahan. Torjuntasuunnat ovat pohjoinen ja luode.

Maasto kohteessa on tuoretta kangasta, joka on sekametsää.

Kohteelle ehdotetaan uutta pistemerkintää sekä uutta aluerajausta.



Kuva 478. Ruokolahti Maalinnoituskohde 5. Kaivantoon on kasattu hakkuujätteitä. Kaakosta.



Kuva 479. Ruokolahti Maalinnoituskohde 5. Itäosan matalaa kaivantoa. Lounaasta.

PERUSTIEDOT

Muinaisjäännöslaji:

Muinaisjäännöstyyppi:

Tyypin rakenne:

Ajoitus:

Keskikoordinaatit (ETRS-TM35FIN):

Muut lähteet:

Lähikohteet:

Kiinteä muinaisjäännös

Puolustusvarustukset

Taistelukaivannot

Historiallinen, 1900-luku

P: 6797216 I: 597438

Harri Heinilä (Ensimmäisen maailmansodan maalinnoitteet Etelä-Karjalassa, 2004)

Maalinnoituskohde 5

2022 INVENTOINTI

Aika:

27.5.2022

Karttaotteet:

Peruskartta 1:3000

Inventointihavainnot:

Kohde on ensimmäisen maailmansodan aikaisia maalinnoitteita Ruokolahdella. Kohde on osa puolustuslinjaa, jonka tarkoituksena on ollut sulkea reitti Ruokolahden keskustan läpi kohti kaakkoa. Rakennusajankohta on 1915–1917.

Kohde sijaitsee Rasilassa Rinnetien eteläpuolisella mäellä rinteän laelle mastoille johtavan tien länsipuolella. Kohteessa on noin 60 metriä pitkä taisteluhauta. Se on kaivettu maahan ja osittain kylmämuurattu kivillä. Haudassa on traverseja. Lisäksi kohteen länsipuolella on rinteessä todennäköisesti kivillä täytettyä kaivantoa eteläsuuntaisesti rinnettä pitkin.

Torjuntasuunnat ovat pohjoinen ja luode. Taisteluhautaan on kasattu hakkuujätteitä. Maasto on tuoretta kangasta, jossa kuusi on pääpuulaji.

Kohteelle ehdotetaan uutta pistemerkintää sekä uutta aluerajausta.

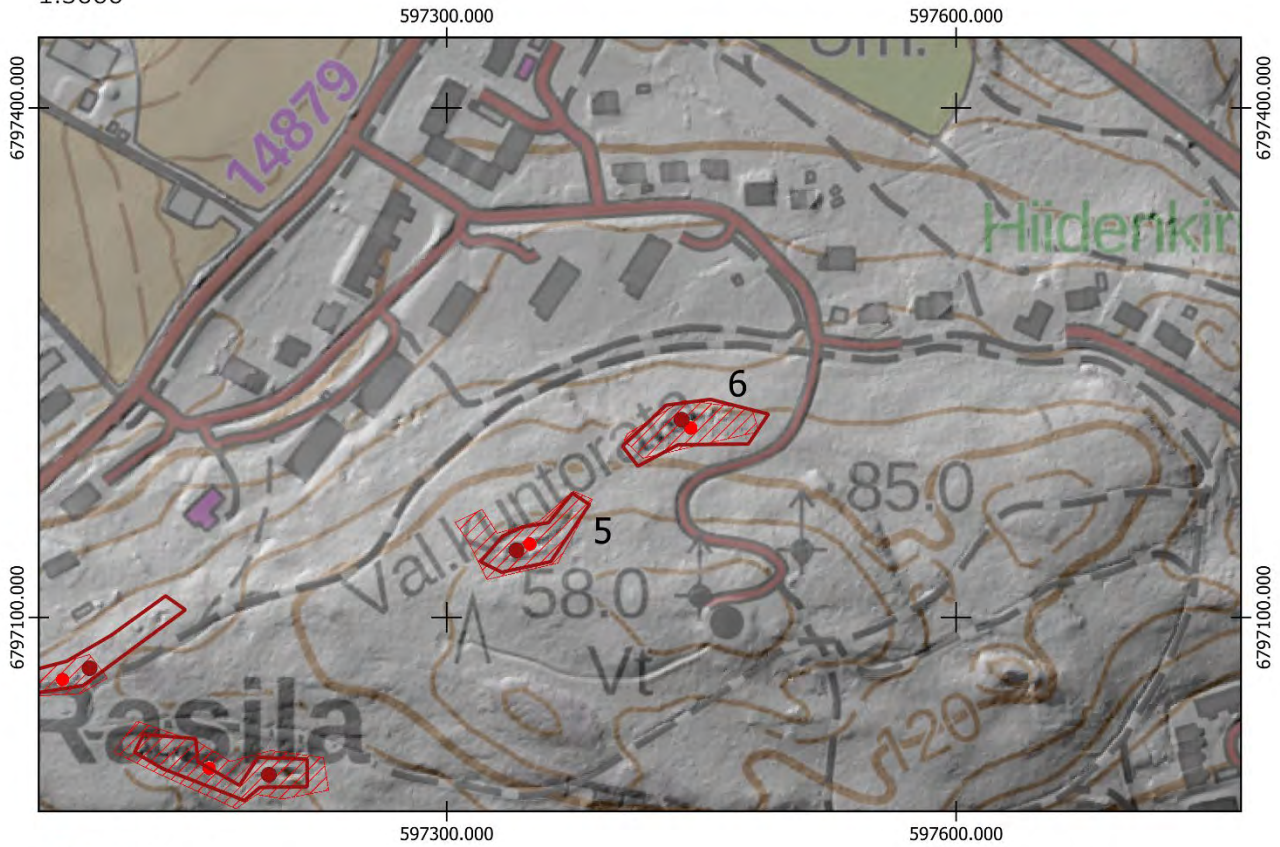


Kuva 480. Ruokolahti Maalinnoituskohde 6. Taisteluhautaa. Lounaasta.



Kuva 481. Ruokolahti Maalinnoituskohde 6. Taisteluhautaa. Lounaasta.

RUOKOLAHTI MAALINNOITUSKOHTEET 5 ja 6
1:3000

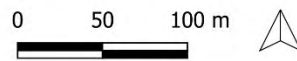


Pohjakartta @Maamittauslaitos

● Uusi keskikoordinaatti
□ Uusi aluerajaus

Aiempi aluerajaus ja pistemerkintä mj-rekisterissä:

●
□



RUOKOLAHTI, MAALINNOITUSKOHDE 7

1000017395

PERUSTIEDOT

Muinaisjäännöslaji:

Muinaisjäännöstyyppi:

Tyyppin rakenne:

Ajoitus:

Keskikoordinaatit (ETRS-TM35FIN):

Muut lähteet:

Lähikohteet:

Kiinteä muinaisjäännös

Puolustusvarustukset

Taistelukaivannot

Historiallinen, 1900-luku

P: 6797107 I: 597978 (mj-rekisteristä)

Harri Heinilä (Ensimmäisen maailmansodan maalinnoitteet Etelä-Karjalassa, 2004)

Maalinnoituskohde 8

2022 INVENTOINTI

Aika:

27.5.2022

Karttaotteet:

Peruskartta 1:3000

Inventointihavainnot:

Kohde on ensimmäisen maailmansodan aikaisia maalinnoitteita Ruokolahdella. Kohde on osa puolustuslinjaa, jonka tarkoituksena on ollut sulkea reitti Ruokolahden keskustan läpi kohti kaakkoa. Rakennusajankohta on 1915–1917.

Kohde sijaitsee Tapiontien ja Puumalantien väliin jäävällä metsäkaistaleella. Tapiontien koillispuolella on aivan tien vieressä etenevä taisteluhauta, jolla on pituutta noin 70 metriä. Taisteluhauta on maahan kaivettu ja siinä erottuvat hyvin traverssimuodostelmat. Kohde on poikkeuksellisen hyvin säilynyt Ruokolahden muihin ensimmäisen maailmansodan aikaisiin maalinnoitteisiin verrattuna. Torjuntasuunta on koillinen.

Maasto on tuoretta kangasta, jossa kuusi on pääpuulaji.

Kohteen keskikoordinaatti sekä aluerajaus Muinaisjäännösrekisterissä pitävät paikkansa, eikä niihin ehdoteta muutoksia.



Kuva 482. Ruokolahti Maalinnoituskohde 7. Taisteluhautaa. Luoteesta.



Kuva 483. Ruokolahti Maalinnoituskohde 7. Traverssi kohteen taisteluhaudassa. Lännestä.

RUOKOLAHTI, MAALINNOITUSKOHDE 8

1000017396

PERUSTIEDOT

Muinaisjäännöslaji:

Muinaisjäännöstyyppi:

Tyyppin rakenne:

Ajoitus:

Keskikoordinaatit (ETRS-TM35FIN):

Muut lähteet:

Lähikohteet:

Kiinteä muinaisjäännös

Puolustusvarustukset

Taistelukaivannot

Historiallinen, 1900-luku

P: 6797135 I: 598281 (mj-rekisteristä)

Harri Heinilä (Ensimmäisen maailmansodan maalinnoitteet Etelä-Karjalassa, 2004)

Maalinnoituskohde 9

2022 INVENTOINTI

Aika:

27.5.2022

Karttaotteet:

Peruskartta 1:3000

Inventointihavainnot:

Kohde on ensimmäisen maailmansodan aikaisia maalinnoitteita Ruokolahdella. Kohde on osa puolustuslinjaa, jonka tarkoituksena on ollut sulkea reitti Ruokolahden keskustan läpi kohti kaakkoa. Rakennusajankohta on 1915–1917.

Kohde on Puumalantien koillispuolisella rinteellä. Pohjoisrinteellä on noin 40 metrin mittainen taisteluhauta sekä sen koillispuolella noin 70 metrin mittainen taisteluhauta. Etelärinteellä on kolmas kaivanto, joka on vajaan 60 metrin mittainen yhdyshauta koilliseen, joka kaartuu kallion juurella itään. Rakenteet on kaivettu maahan. Torjuntasuunta on pohjoinen.

Maasto on tuoretta kangasta, jossa kuusi ja mänty ovat pääpuulajeja. Erityisesti koillispuolen taisteluhaudan yhteydessä puusto on erittäin tiheää taimikkoa.

Kohteelle ehdotetaan uutta aluerajausta.



Kuva 484. Ruokolahti Maalinnoituskohde 8. Taisteluhautaa kohteen länsiosassa. Rakenteet ovat matalia ja tiheässä taimikossa. Idästä.



Kuva 485. Ruokolahti Maalinnoituskohde 8. Matalaa kaivantoa kohteen eteläosassa. Lounaasta.

PERUSTIEDOT

Muinaisjäännöslaji:

Muinaisjäännöstyyppi:

Tyypin rakenne:

Ajoitus:

Keskikoordinaatit (ETRS-TM35FIN):

Muut lähteet:

Lähikohteet:

Kiinteä muinaisjäännös

Puolustusvarustukset

Taistelukaivannot

Historiallinen, 1900-luku

P: 6797155 I: 598369 (mj-rekisteristä)

Harri Heinilä (Ensimmäisen maailmansodan maalinnoitteet Etelä-Karjalassa, 2004)

Maalinnoituskohde 9

2022 INVENTOINTI

Aika:

Karttaotteet:

27.5.2022

Peruskartta 1:3000

Inventointihavainnot:

Kohde on ensimmäisen maailmansodan aikaisia maalinnoitteita Ruokolahdella. Kohde on osa puolustuslinjaa, jonka tarkoituksena on ollut sulkea reitti Ruokolahden keskustan läpi kohti kaakkoa. Rakennusajankohta on 1915–1917.

Kohde sijaitsee Puumalantien koillispuolella rinteellä. Kohteessa on taisteluhauta pohjoispuolella kallioisen mäen rinteellä. Taisteluhauta on matala ja painunut. Sen eteläpuolella on yhdyshauta rinteiden eteläpuolella. Koko alueella metsä on tiheää taimikkoa, joten rakenteiden näkyvyys on heikko. Torjuntasuunnat ovat pohjoiseen sekä koilliseen.

Maasto on tuoretta mäntyvoittoista kangasta ja erittäin tiheää taimikkoa.

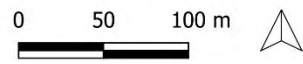
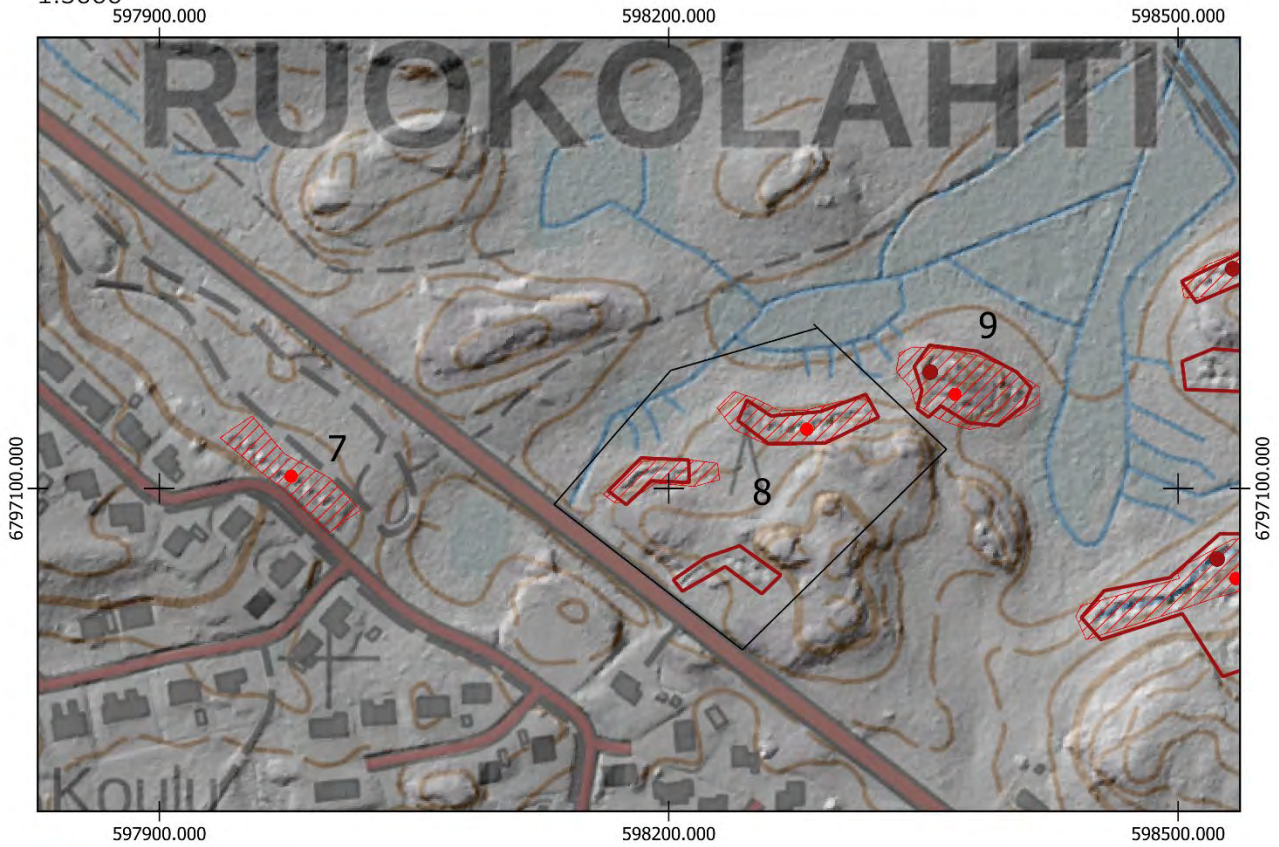
Kohteen keskikoordinaatti sekä aluerajaus Muinaisjäännösrekisterissä pitävät paikkansa, eikä niihin ehdoteta muutoksia.



Kuva 486. Ruokolahti Maalinnoituskohde 9. Yhdyshautaa kohteessa. Rakenteet sijaitsevat erittäin tiheässä metsässä. Pohjoisesta.

RUOKOLAHTI MAALINNOITUSKOHTEET 7,8 ja 9

1:3000



RUOKOLAHTI, MAALINNOITUSKOHDE 10

1000017397

PERUSTIEDOT

Muinaisjäännöslaji:

Muinaisjäännöstyyppi:

Tyyppin rakenne:

Ajoitus:

Keskikoordinaatit (ETRS-TM35FIN):

Muut lähteet:

Lähikohteet:

Kiinteä muinaisjäännös

Puolustusvarustukset

Taistelukaivannot

Historiallinen, 1900-luku

P: 6797058 I: 598522

Harri Heinilä (Ensimmäisen maailmansodan maalinnoitteet Etelä-Karjalassa, 2004)

Maalinnoituskohde 9

2022 INVENTOINTI

Aika:

27.5.2022

Karttaotteet:

Peruskartta 1:3000

Inventointihavainnot:

Kohde on ensimmäisen maailmansodan aikaisia maalinnoitteita Ruokolahdella. Kohde on osa puolustuslinjaa, jonka tarkoituksena on ollut sulkea reitti Ruokolahden keskustan läpi kohti kaakkoa. Rakennusajankohta on 1915–1917.

Kohde sijaitsee Puumalantien koillispuolella mäen pohjoisrinteellä. Noin 170 metriä pitkä taisteluhauta kulkee itä-länsi suuntaisesti loivassa rinteessä. Taisteluhaudasta haarautuu etelään rinnettä ylös yhdyshauta, joka johtaa pieneen suojahuoneen kuoppaan. Taisteluhauta on hyvin säilynyt huolimatta siitä, että rakenteet on ainoastaan kaivettu maahan. Torjuntasuunnat ovat pohjoiseen ja koilliseen. Taisteluhaudan läpi on tehty tie.

Maasto on tuoretta kuusivoittoista kangasta.

Kohteelle ehdotetaan uutta pistemerkintää sekä uutta aluerajausta.



Kuva 487. Ruokolahti Maalinnoituskohde 10. Taisteluhautaa. Lounaasta.



Kuva 488. Ruokolahti Maalinnoituskohde 10. Taisteluhaudan läpi on tehty tie. Lounaasta.

PERUSTIEDOT

Muinaisjäännöslaji:

Muinaisjäännöstyyppi:

Tyyppin rakenne:

Ajoitus:

Keskikoordinaatit (ETRS-TM35FIN):

Muut lähteet:

Lähikohteet:

Kiinteä muinaisjäännös

Puolustusvarustukset

Taistelukaivannot

Historiallinen, 1900-luku

P: 6797229 I: 598532

Harri Heinilä (Ensimmäisen maailmansodan maalinnoitteet Etelä-Karjalassa, 2004)

Maalinnoituskohde 9, Maalinnoituskohde 10,

Maalinnoituskohde 12, Maalinnoituskohde 13

2022 INVENTOINTI

Aika:

27.5.2022

Karttaotteet:

Peruskartta 1:3000

Inventointihavainnot:

Kohde on ensimmäisen maailmansodan aikaisia maalinnoitteita Ruokolahdella. Kohde on osa puolustuslinjaa, jonka tarkoituksena on ollut sulkea reitti Ruokolahden keskustan läpi kohti kaakkoa. Rakennusajankohta on 1915–1917.

Kohde sijaitsee Puumalantien itäpuolella rinteessä sähkölinjan kohdalla. Noin 160 metrin mittainen taisteluhauta kulkee länsi-itä suuntaisesti sähkölinjan poikki. Taisteluhaudan katkaisee keskeltä linjaan liittyvä huoltotie. Taisteluhauta on maahan kaivettu ja siinä on erotettavissa traversseja. Lisäksi taisteluhaudan lounaispuolella mäen länsirinteellä on vedellä täyttynyt kaivanto, joka on mahdollinen keskeneräinen suojahuoneen kuoppa. Erityisesti sähkölinjalla sijaitsevaan taisteluhaudan osuuteen on rakenteiden päälle kasattu hakkuujätteitä. Rakenteet ovat painuneita ja matalia. Torjuntasuunnat ovat luoteeseen ja pohjoiseen.

Maasto on tuoretta kuusivoittoista kangasta.

Kohteelle ehdotetaan uutta pistemerkintää sekä uutta aluerajausta.



Kuva 489. Ruokolahti Maalinnoituskohde 11. Taisteluhauta kulkee sähkölinjan läpi. Lounaasta.

RUOKOLAHTI, MAALINNOITUSKOHDE 12

1000017402

PERUSTIEDOT

Muinaisjäännöslaji:

Muinaisjäännöstyyppi:

Tyyppin rakenne:

Ajoitus:

Keskikoordinaatit (ETRS-TM35FIN):

Muut lähteet:

Lähikohteet:

Kiinteä muinaisjäännös

Puolustusvarustukset

Taistelukaivannot

Historiallinen, 1900-luku

P: 6797207 I: 598677

Harri Heinilä (Ensimmäisen maailmansodan maalinnoitteet Etelä-Karjalassa, 2004)

Maalinnoituskohde 11, Maalinnoituskohde 13

2022 INVENTOINTI

Aika:

27.5.2022

Karttaotteet:

Peruskartta 1:3000

Inventointihavainnot:

Kohde on ensimmäisen maailmansodan aikaisia maalinnoitteita Ruokolahdella. Kohde on osa puolustuslinjaa, jonka tarkoituksena on ollut sulkea reitti Ruokolahden keskustan läpi kohti kaakkoa. Rakennusajankohta on 1915–1917.

Kohde sijaitsee Puumalantien itäpuolella kahden sähkölinjan kulmauksessa. Kyseessä on pieni noin 20 metrin mittainen maahan kaivettu taistelu- tai yhdyshaudan pätkä linjaa pitkin luode-koillis suuntaisesti. Se sijaitsee sähkölinjan raivatun aukon sekä pohjoispuolisen metsän välissä. Rakenteet ovat osittain tuhoutuneita ja painuneita. Kaivantoon on kasattu hakkuujätettä.

Maasto on tuoretta kuusivoittoista kangasta.

Kohteelle ehdotetaan uutta pistemerkintää sekä aluerajausta.



Kuva 490. Ruokolahti Maalinnoituskohde 12. Kaivanto kulkee sähkölinjan vieressä. Pohjoisesta.



Kuva 491. Ruokolahti Maalinnoituskohde 12. Patterilankaa kohteessa.

RUOKOLAHTI, MAALINNOITUSKOHDE 13

1000017403

PERUSTIEDOT

Muinaisjäännöslaji:
Muinaisjäännöstyyppi:
Tyypin rakenne:
Ajoitus:
Keskikoordinaatit (ETRS-TM35FIN):
Muut lähteet:

Kiinteä muinaisjäännös
Puolustusvarustukset
Taistelukaivannot
Historiallinen, 1900-luku
P: 6797225 I: 598783
Harri Heinilä (Ensimmäisen maailmansodan maalinnoitteet Etelä-Karjalassa, 2004)
Maalinnoituskohte 11, Maalinnoituskohte 12

Lähikohteet:

2022 INVENTOINTI

Aika:
Karttaotteet:

27.5.2022
Peruskartta 1:3000

Inventointihavainnot:

Kohde on ensimmäisen maailmansodan aikaisia maalinnoitteita Ruokolahdella. Kohde on osa puolustuslinjaa, jonka tarkoituksena on ollut sulkea reitti Ruokolahden keskustan läpi kohti kaakkoa. Rakennusajankohta on 1915–1917.

Kohde sijaitsee Puumalantien itäpuolella koillisuuntaan johtavalla sähkölinjalla. Pohjoisrinteellä sähkölinjan eteläpuolella on lyhyt yhdyshauta, joka johtaa etelään metsän puolelle noin 2,5–3 metriä syvään kuoppaan. Kyseessä on todennäköisesti suojahuoneen kuoppa. Linjan pohjoispuolella on metsän kupeessa taisteluhautaa, joka jatkuu linjan eteläpuolelle kohteen itäosissa. Rakenteet on kaivettu maahan ja ne ovat mataloituneita. Torjuntasuunta on pohjoinen.

Maasto on tuoretta kuusivoittoista kangasta.

Kohteelle ehdotetaan uutta pistemerkintää sekä uutta aluerajausta.



Kuva 492. Ruokolahti Maalinnoituskohte 13. Taisteluhautaa sähkölinjalla. Lounaasta.



Kuva 493. Ruokolahti Maalinnoituskohte 13. Taisteluhautaa kohteen pohjoispäässä tiheässä metsässä. Koillisesta.

PERUSTIEDOT

Muinaisjäännöslaji:

Muinaisjäännöstyyppi:

Tyypin rakenne:

Ajoitus:

Keskikoordinaatit (ETRS-TM35FIN):

Muut lähteet:

Lähikohteet:

Kiinteä muinaisjäännös

Puolustusvarustukset

Taistelukaivannot

Historiallinen, 1900-luku

P: 6797246 I: 598983

Harri Heinilä (Ensimmäisen maailmansodan maalinnoitteet Etelä-Karjalassa, 2004)

Maalinnoituskohde 13

2022 INVENTOINTI

Aika:

27.5.2022

Karttaotteet:

Peruskartta 1:3000

Inventointihavainnot:

Kohde on ensimmäisen maailmansodan aikaisia maalinnoitteita Ruokolahdella. Kohde on osa puolustuslinjaa, jonka tarkoituksena on ollut sulkea reitti Ruokolahden keskustan läpi kohti kaakkoa. Rakennusajankohta on 1915–1917.

Kohde sijaitsee Puumalantien itäpuolella rinteessä. Eteläpuolella on Ruokolahden kunnan maainesvarasto, jolle johtavan tien pohjoispuolella kohteen taisteluhauta sijaitsee. Kaivanto on erittäin matala ja sitä on mahdollisesti täytetty. Varsinkin sen länsiosa erottuu heikosti maastossa. Taisteluhauta on noin 60 metriä pitkä. Torjuntasuunnat ovat pohjoinen ja koillinen.

Maasto on mäntytaimikko painotteista kuivahkoa kangasta.

Maasto on tuoretta kuusivoittoista kangasta.

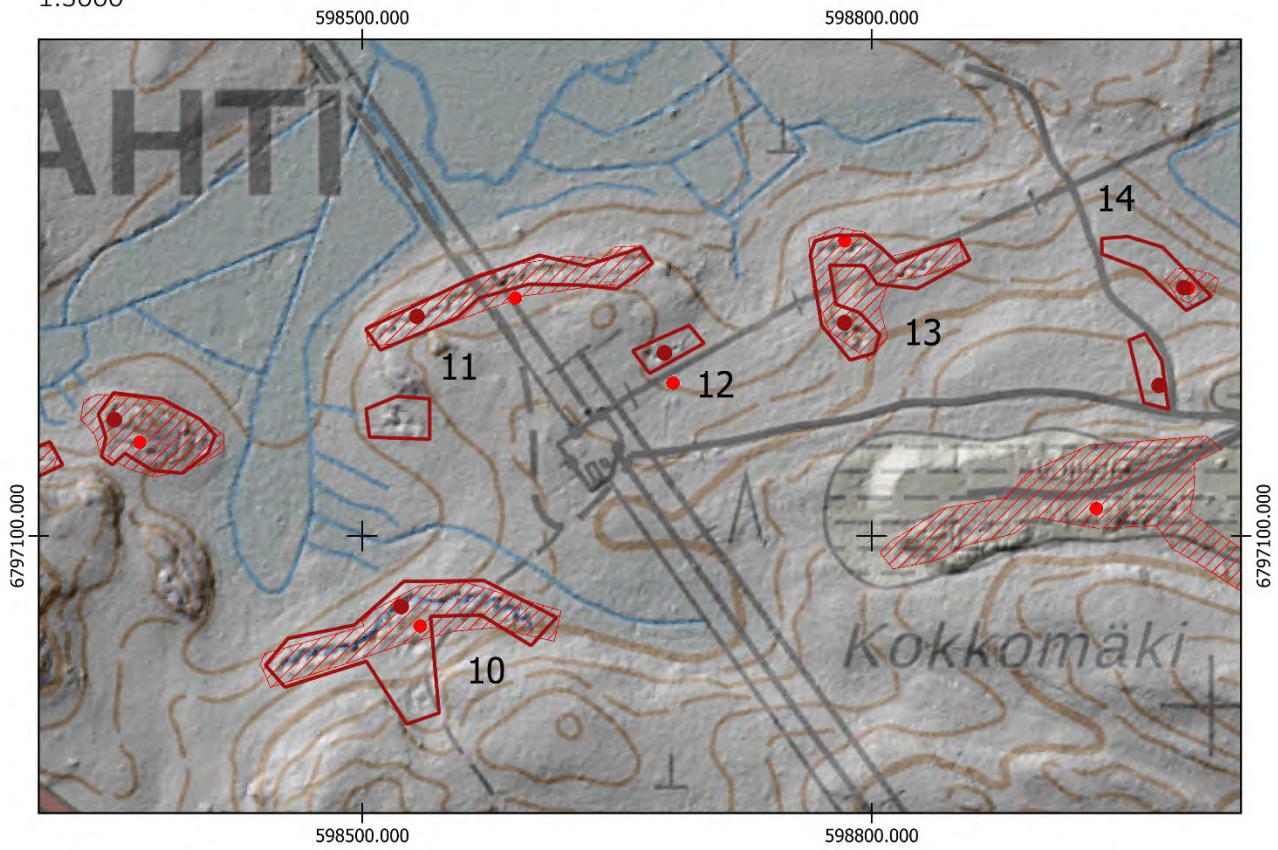
Kohteelle ehdotetaan uutta pistemerkintää sekä uutta aluerajausta.



Kuva 494. Ruokolahti Maalinnoituskohde 14. Taisteluhauta on erittäin matalaa ja jopa vaikeasti havaittavissa maastossa. Luoteesta.

RUOKOLAHTI MAALINNOITUSKOHTEET 10, 11, 12, 13 ja 14

1:3000

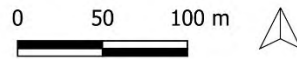


- Uusi keskikoordinaatti
- Uusi aluerajaus

Aiempi aluerajaus ja pistemerkintä mj-rekisterissä:

-
-

Pohjakartta @Maamittauslaitos



PERUSTIEDOT

Muinaisjäännöslaji:

Muinaisjäännöstyyppi:

Tyyppin rakenne:

Ajoitus:

Keskikoordinaatit (ETRS-TM35FIN):

Muut lähteet:

Lähikohteet:

Kiinteä muinaisjäännös

Puolustusvarustukset

Taistelukaivannot

Historiallinen, 1900-luku

P: 6797188 I: 598969

Harri Heinilä (Ensimmäisen maailmansodan maalinnoitteet Etelä-Karjalassa, 2004)

Maalinnoituskohde 13, Maalinnoituskohde 14

2022 INVENTOINTI

Aika:

22.11.2022

Karttaotteet:

Peruskartta 1:3000

Inventointihavainnot:

Kohde on ensimmäisen maailmansodan aikaisia maalinnoitteita Ruokolahdella. Kohde on osa puolustuslinjaa, jonka tarkoituksena on ollut sulkea reitti Ruokolahden keskustan läpi kohti kaakkoa. Rakennusajankohta on 1915–1917.

Muinaisjäännösrekisteriin merkitystä koodinaatista P: 6797116 I: 598932 ei havaittu ensimmäisen maailmansodan aikaisia rakenteita. Kohde sijaitsee Ruokolahden kunnan maa-aineisvarasto Kokkomäellä. Lisäksi Muinaisjäännösrekisteriin rajatulla alueella on Etelä-Karjalan Jätehuolto Oy:n Risu- ja puutarhajätepaikka. On mahdollista, että rakenteet ovat tuhoutuneet tai jääneet edellä mainittujen alle.

Sen sijaan tien pohjoispuolelta havaittiin lyhyt noin 20 metriä pitkä kivillä täytetty kaivanto pohjois-etelä suuntaisena.

Maasto kohteessa on tuoretta kuusivoittoista kangasta.

Kohteelle ehdotetaan uutta pistemerkintää sekä uutta aluerajausta.



Kuva 495. Ruokolahti Maalinnoituskohde 15. Täytettyä kaivantoa kahden tien risteyskohdassa. Pohjoisesta.



Kuva 496. Ruokolahti Maalinnoituskohde 15. Täytettyyn kaivantoon on koottu kiviä. Idästä.

RUOKOLAHTI, MAALINNOITUSKOHDE 16**1000017406**

PERUSTIEDOT

Muinaisjäännöslaji:

Kiinteä muinaisjäännös

Muinaisjäännöstyyppi:

Puolustusvarustukset

Tyypin rakenne:

Taistelukaivannot

Ajoitus:

Historiallinen, 1900-luku

Keskikoordinaatit (ETRS-TM35FIN):

P: 6797155 I: 599216 (mj-rekisteristä)

Muut lähteet:

Harri Heinilä (Ensimmäisen maailmansodan maalinnoitteet Etelä-Karjalassa, 2004)

Lähikohteet:

Maalinnoituskohde 17, Maalinnoituskohde 24

2022 INVENTOINTI

Aika:

-

Karttaotteet:

Peruskartta 1:3000

Inventointihavainnot:

Kohde on ensimmäisen maailmansodan aikaisia maalinnoitteita Ruokolahdella. Kohde on osa puolustuslinjaa, jonka tarkoituksena on ollut sulkea reitti Ruokolahden keskustan läpi kohti kaakkoa. Rakennusajankohta on 1915–1917.

Kohde sijaitsee Käringintien länsipuolella asutuksen pihapiirissä. Piha-alueella sijaitsevaa kohdetta ei pystytty tarkastamaan maastossa. Kohteelle ehdotetaan aluerajausta, joka on tehty rinnevarjosteen perusteella.

RUOKOLAHTI, MAALINNOITUSKOHDE 17

1000017407

PERUSTIEDOT

Muinaisjäännöslaji:

Muinaisjäännöstyyppi:

Tyyppin rakenne:

Ajoitus:

Keskikoordinaatit (ETRS-TM35FIN):

Muut lähteet:

Lähikohteet:

Kiinteä muinaisjäännös

Puolustusvarustukset

Taistelukaivannot

Historiallinen, 1900-luku

P: 6797185 I: 599264

Harri Heinilä (Ensimmäisen maailmansodan maalinnoitteet Etelä-Karjalassa, 2004)

Maalinnoituskohde 16, Maalinnoituskohde 18

2022 INVENTOINTI

Aika:

22.11.2022

Karttaotteet:

Peruskartta 1:3000

Inventointihavainnot:

Kohde on ensimmäisen maailmansodan aikaisia maalinnoitteita Ruokolahdella. Kohde on osa puolustuslinjaa, jonka tarkoituksena on ollut sulkea reitti Ruokolahden keskustan läpi kohti kaakkoa. Rakennusajankohta on 1915–1917.

Kohde sijaitsee Käringintien länsipuolella mäen pohjoisrinteellä. Kohteessa on taisteluhautaa noin 180 metrin pituudelta pohjoisrinteellä. Kaivannossa on useita traverseja. Itäpäässä taisteluhautaa on osittain kahdessa linjassa. Rakenteet on kaivettu maahan sekä osittain louhittu. Rakenteet mataloituvat länsipäässä. Torjuntasuunnat ovat pohjoiseen sekä koilliseen.

Maasto kohteessa on tuoretta kuusivoittoista kangasta.

Kohteelle ehdotetaan uutta pistemerkintää.



Kuva 497. Ruokolahti Maalinnoituskohde 17. Taisteluhautaa itäosassa. Idästä.



Kuva 498. Ruokolahti Maalinnoituskohde 17. Traverssi taisteluhaudassa kohteen keskiosassa. Kaakosta.

PERUSTIEDOT

Muinaisjäännöslaji:

Muinaisjäännöstyyppi:

Tyyppin rakenne:

Ajoitus:

Keskikoordinaatit (ETRS-TM35FIN):

Muut lähteet:

Lähikohteet:

Kiinteä muinaisjäännös

Puolustusvarustukset

Taistelukaivannot

Historiallinen, 1900-luku

P: 6797135 I: 599391 (mj-rekisteristä)

Harri Heinilä (Ensimmäisen maailmansodan maalinnoitteet Etelä-Karjalassa, 2004)

Maalinnoituskohde 17, Maalinnoituskohde 24

2022 INVENTOINTI

Aika:

Karttaotteet:

22.11.2022

Peruskartta 1:3000

Inventointihavainnot:

Kohde on ensimmäisen maailmansodan aikaisia maalinnoitteita Ruokolahdella. Kohde on osa puolustuslinjaa, jonka tarkoituksena on ollut sulkea reitti Ruokolahden keskustan läpi kohti kaakkoa. Rakennusajankohta on 1915–1917.

Kohde sijaitsee Käringintien itäpuolella pohjoisrinteellä jyrkän kallion alapuolella. Kohteessa on taisteluhauta, joka alkaa tien reunasta ja etenee noin 50 metrin pituudelta itään. Taisteluhauta on louhittu kallioon. Siinä on kaksi kaivantoa torjuntasuuntaan sekä yksi iso traverssi. Kaivannot on todennäköisesti tarkoitettu vedenlaskuun. Rakenteet on louhittu ja seinämiä on osittain vahvistettu ladotuilla kivillä. Torjuntasuunta on pohjoiseen.

Maasto on tuoretta kuusivoittoista kangasta.

Kohteen pistemerkintään sekä aluerajaukseen ei ehdoteta muutoksia.



Kuva 499. Ruokolahti Maalinnoituskohde 18. Taisteluhautaa kallioon louhittuna. Idästä.



Kuva 500. Ruokolahti Maalinnoituskohde 18. Taisteluhauta alkaa välittömästi Käringintien reunasta metsästä. Lounaasta.

RUOKOLAHTI, MAALINNOITUSKOHDE 19

1000017409

PERUSTIEDOT

Muinaisjäännöslaji:

Muinaisjäännöstyyppi:

Tyyppin rakenne:

Ajoitus:

Keskikoordinaatit (ETRS-TM35FIN):

Muut lähteet:

Lähikohteet:

Kiinteä muinaisjäännös

Puolustusvarustukset

Taistelukaivannot

Historiallinen, 1900-luku

P: 6797081 I: 599524 (mj-rekisteristä)

Harri Heinilä (Ensimmäisen maailmansodan maalinnoitteet Etelä-Karjalassa, 2004)

Maalinnoituskohde 18

2022 INVENTOINTI

Aika:

22.11.2022

Karttaotteet:

Peruskartta 1:3000

Inventointihavainnot:

Kohde on ensimmäisen maailmansodan aikaisia maalinnoitteita Ruokolahdella. Kohde on osa puolustuslinjaa, jonka tarkoituksena on ollut sulkea reitti Ruokolahden keskustan läpi kohti kaakkoa. Rakennusajankohta on 1915–1917.

Kohde sijaitsee Käringintien itäpuolella Pörtsykkälähteen laskevalla rinteellä. Kohteessa on asutuksen läheisyydessä rannassa lyhyt länsi-itäsuuntainen taisteluhauta, josta haarautuu pohjoiseen rantaa kohti mataloituva kaivanto. Maaston muotojen perusteella taisteluhauta on jatkunut pidempänä länsi-suuntaisesti. Rakenteet on kaivettu maahan. Torjuntasuunta on pohjoiseen Pörtsykkälähdelle. Kohde sijaitsee asutuksen välittömässä läheisyydessä.

Maasto kohteessa on kuivahkoa mäntykangasta.

Kohteelle ehdotetaan uutta pistemerkintää sekä aluerajausta.



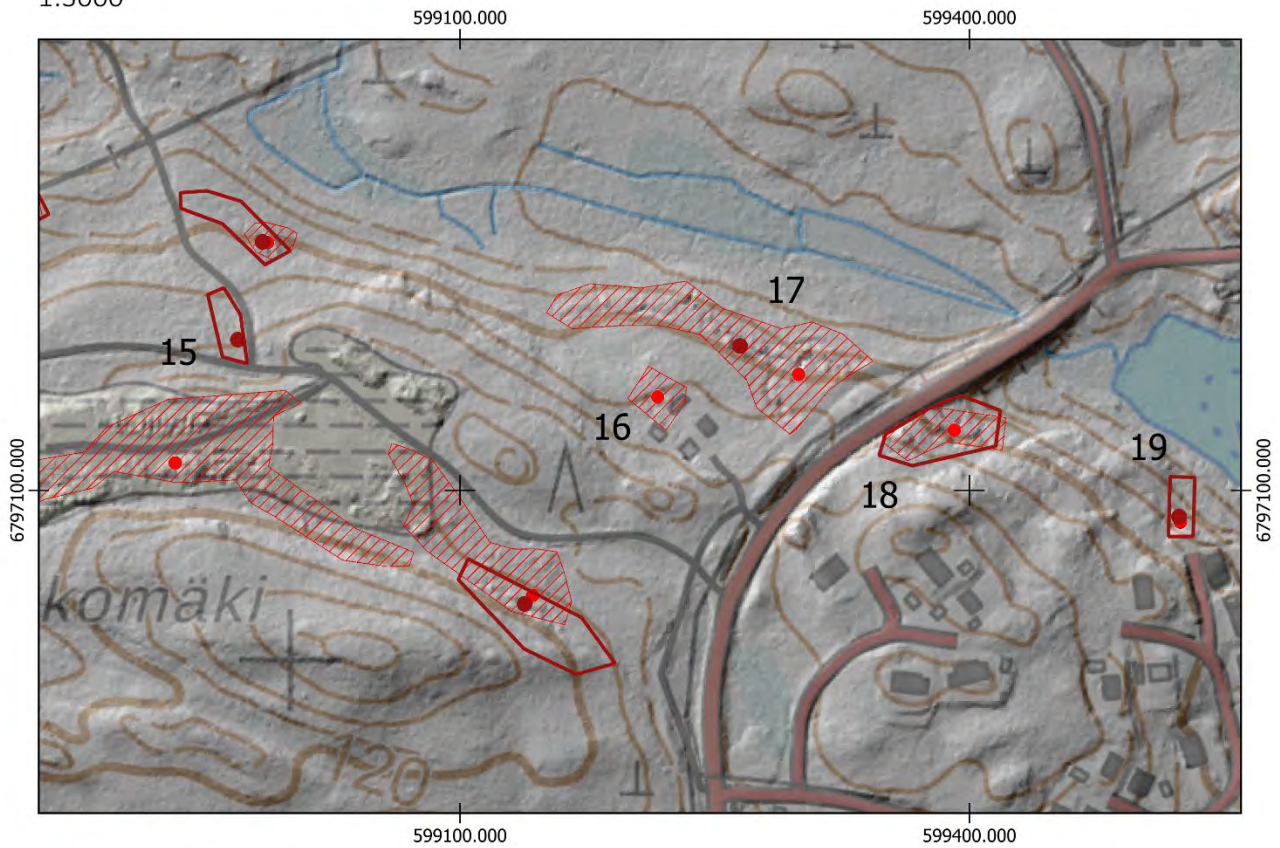
Kuva 501. Ruokolahti Maalinnoituskohde 19. Lyhyt taistelu- tai yhdyshaudan pätkä. Taustalla Pörtsykkälähti. Lounaasta.



Kuva 502. Ruokolahti Maalinnoituskohde 19. Matala kaivanto kohti Pörtsykkälähteen rantaa. Etelästä.

RUOKOLAHTI MAALINNOITUSKOHTEET 15, 16, 17, 18 ja 19

1:3000

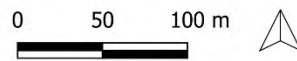


- Uusi keskikoordinaatti
- Uusi aluerajaus

Aiempi aluerajaus ja pistemerkintä mj-rekisterissä:

-
-

Pohjakartta @Maamittauslaitos



RUOKOLAHTI, MAALINNOITUSKOHDE 20**1000017410**

PERUSTIEDOT

Muinaisjäännöslaji:

Kiinteä muinaisjäännös

Muinaisjäännöstyyppi:

Puolustusvarustukset

Tyypin rakenne:

Taistelukaivannot

Ajoitus:

Historiallinen, 1900-luku

Keskikoordinaatit (ETRS-TM35FIN):

P: 6796773 I: 599316 (mj-rekisteristä)

Muut lähteet:

Harri Heinilä (Ensimmäisen maailmansodan maalinnoitteet Etelä-Karjalassa, 2004)

Lähikohteet:

Maalinnoituskohde 21

2022 INVENTOINTI

Aika:

22.11.2022

Karttaotteet:

Peruskartta 1:3000

Inventointihavainnot:

Kohde on ensimmäisen maailmansodan aikaisia maalinnoitteita Ruokolahdella. Kohde on osa puolustuslinjaa, jonka tarkoituksena on ollut sulkea reitti Ruokolahden keskustan läpi kohti kaakkoa. Rakennusajankohta on 1915–1917.

Kohde sijaitsee Vennonmäellä Käringintien itäpuolella asutuksen keskellä etelärinteessä. Kohteeseen tehtiin maastotarkastus Muinaisjäännösrekisteriin merkattuun pistemerkintään (P: 6796773 I: 599316). Rinteessä ei havaittu puolustusvarustuksia.

Maasto on kuivahkoa mäntykangasta ja inventointihetkellä alueella oli suoritettu avohakkuut.

RUOKOLAHTI, MAALINNOITUSKOHDE 21

1000017412

PERUSTIEDOT

Muinaisjäännöslaji:

Muinaisjäännöstyyppi:

Tyyppin rakenne:

Ajoitus:

Keskikoordinaatit (ETRS-TM35FIN):

Muut lähteet:

Lähikohteet:

Kiinteä muinaisjäännös

Puolustusvarustukset

Taistelukaivannot

Historiallinen, 1900-luku

P: 6796648 I: 599276

Harri Heinilä (Ensimmäisen maailmansodan maalinnoitteet Etelä-Karjalassa, 2004)

Maalinnoituskohde 20

2022 INVENTOINTI

Aika:

27.5.2022

Karttaotteet:

Peruskartta 1:3000

Inventointihavainnot:

Kohde on ensimmäisen maailmansodan aikaisia maalinnoitteita Ruokolahdella. Kohde on osa puolustuslinjaa, jonka tarkoituksena on ollut sulkea reitti Ruokolahden keskustan läpi kohti kaakkoa. Rakennusajankohta on 1915–1917.

Kohde sijaitsee Käringintien itäpuolella asutuksen väliin jäävällä kapealla metsäkaistaleella. Kohteessa on taistelu- tai yhdyshautaa noin 60 metrin pituudella maahan kaivettuna länsi-itä suuntaisena. Rakenteet ovat osittain kaivettu maahan ja osittain louhittu. Torjuntasuunta on etelään.

Maasto on tuoretta kuusivoittoista kangasta.

Kohteelle ehdotetaan uutta pistemerkintää sekä aluerajausta.



Kuva 503 Ruokolahti Maalinnoituskohde 21. Taisteluhautaa kohteessa. Lännestä.

RUOKOLAHTI, MAALINNOITUSKOHDE 22**1000017413**

PERUSTIEDOT

Muinaisjäännöslaji:

Muinaisjäännöstyyppi:

Tyypin rakenne:

Ajoitus:

Keskikoordinaatit (ETRS-TM35FIN):

Muut lähteet:

Lähikohteet:

Kiinteä muinaisjäännös

Puolustusvarustukset

Taistelukaivannot

Historiallinen, 1900-luku

P: 6796612 I: 599461 (mj-rekisteristä)

Harri Heinilä (Ensimmäisen maailmansodan maalinnoitteet Etelä-Karjalassa, 2004)

Maalinnoituskohde 20

2022 INVENTOINTI

Aika:

Karttaotteet:

22.11.2022

Peruskartta 1:3000

Inventointihavainnot:

Kohde on ensimmäisen maailmansodan aikaisia maalinnoitteita Ruokolahdella. Kohde on osa puolustuslinjaa, jonka tarkoituksena on ollut sulkea reitti Ruokolahden keskustan läpi kohti kaakkoa. Rakennusajankohta on 1915–1917.

Kohde sijaitsee Vennonmäen kaakkoisosissa Ojansuun pohjoispuolisella rinteellä piha-alueella. Kohteeseen tehtiin asutuksen eteläpuolelle maastotarkastus. Maastossa ei havaittu puolustusvarustuksia.

Maasto alueella on lehtomaista kosteahkoa kangasta.

RUOKOLAHTI, MAALINNOITUSKOHDE 23

1000017414

PERUSTIEDOT

Muinaisjäännöslaji:

Muinaisjäännöstyyppi:

Tyyppin rakenne:

Ajoitus:

Keskikoordinaatit (ETRS-TM35FIN):

Muut lähteet:

Lähikohteet:

Kiinteä muinaisjäännös

Puolustusvarustukset

Taistelukaivannot

Historiallinen, 1900-luku

P: 6796452 I: 599133

Harri Heinilä (Ensimmäisen maailmansodan maalinnoitteet Etelä-Karjalassa, 2004)

Maalinnoituskohde 21, Maalinnoituskohde 22

2022 INVENTOINTI

Aika:

27.5.2022

Karttaotteet:

Peruskartta 1:3000


Inventointihavainnot:

Kohde on ensimmäisen maailmansodan aikaisia maalinnoitteita Ruokolahdella. Kohde on osa puolustuslinjaa, jonka tarkoituksena on ollut sulkea reitti Ruokolahden keskustan läpi kohti kaakkoa. Rakennusajankohta on 1915–1917.

Kohde sijaitsee Käringinrannantien itäpuolella Pappilanlahden ja Ojansuun yhdistävän joen pohjoispuolella. Kohteessa on noin 130 metrin mittainen taisteluhauta, joka länsipäässä pienen mäen laella on epämääräinen kuoppa. Kyseessä voi olla asema. Taisteluhauta on matala ja painunut, ja etenkin länsiosissaan runsaan pusikon ja aluskasvillisuuden peittämä. Itäpäässä kohde päättyy joen varteen. Torjuntasuunta on etelään.

Maasto on tuoretta kuusivoittoista kangasta itäosissa ja heinikkoista ja pusikkoista aukkoa länsiosissa.

Kohteelle ehdotetaan uutta tarkempaa pistemerkintää.



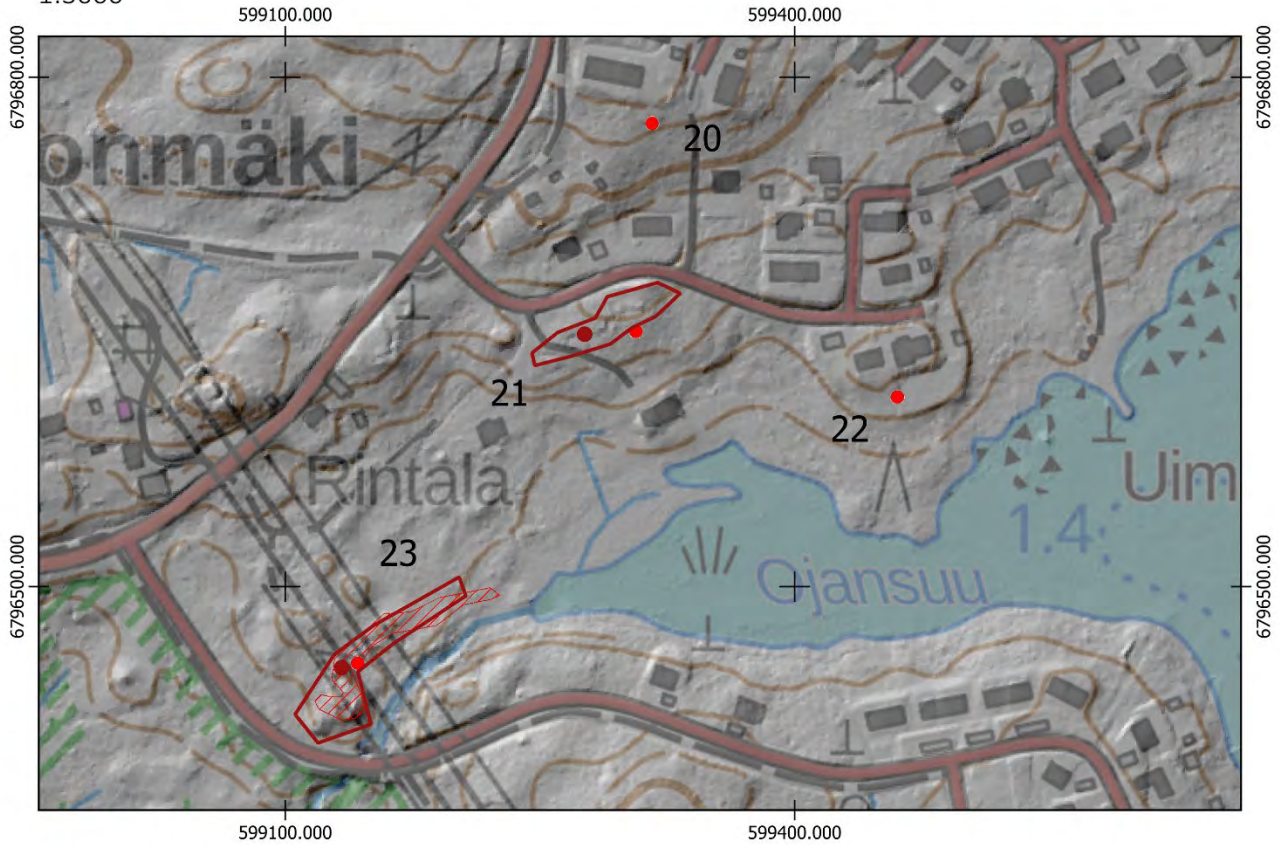
Kuva 504. Ruokolahti Maalinnoituskohde 23. Taisteluhautaa joen varressa kohteen koillispäässä. Lounaasta.



Kuva 505. Ruokolahti Maalinnoituskohde 23. Taisteluhauta on erittäin matalaa. Lounaasta.

RUOKOLAHTI MAALINNOITUSKOHTEET 20, 21, 22 ja 23

1:3000

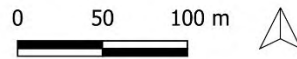


- Uusi keskikoordinaatti
- Uusi aluerajaus

Aiempi aluerajaus ja pistemerkintä mj-rekisterissä:

-
-

Pohjakartta @Maamittauslaitos



RUOKOLAHTI, MAALINNOITUSKOHDE 24

1000017415

PERUSTIEDOT

Muinaisjäännöslaji:

Muinaisjäännöstyyppi:

Tyyppin rakenne:

Ajoitus:

Keskikoordinaatit (ETRS-TM35FIN):

Muut lähteet:

Lähikohteet:

Kiinteä muinaisjäännös

Puolustusvarustukset

Taistelukaivannot

Historiallinen, 1900-luku

P: 6797033 I: 599137

Harri Heinilä (Ensimmäisen maailmansodan maalinnoitteet Etelä-Karjalassa, 2004)

Maalinnoituskohde 16

2022 INVENTOINTI

Aika:

27.5.2022

Karttaotteet:

Peruskartta 1:3000

Inventointihavainnot:

Kohde on ensimmäisen maailmansodan aikaisia maalinnoitteita Ruokolahdella. Kohde on osa puolustuslinjaa, jonka tarkoituksena on ollut sulkea reitti Ruokolahden keskustan läpi kohti kaakkoa. Rakennusajankohta on 1915–1917.

Kohde sijaitsee Vennonmäen pohjoisrinteellä Käringintien länsipuolella. Rinteessä on noin 90 metrin mittainen taisteluhauta. Rakenteet on kaivettu maahan ja ne ovat painuneita. Torjuntasuunta on pohjoiseen.

Maasto on tuoretta kuusivoittoista kangasta.

Kohteelle ehdotetaan uutta pistemerkintää sekä uutta aluerajausta.

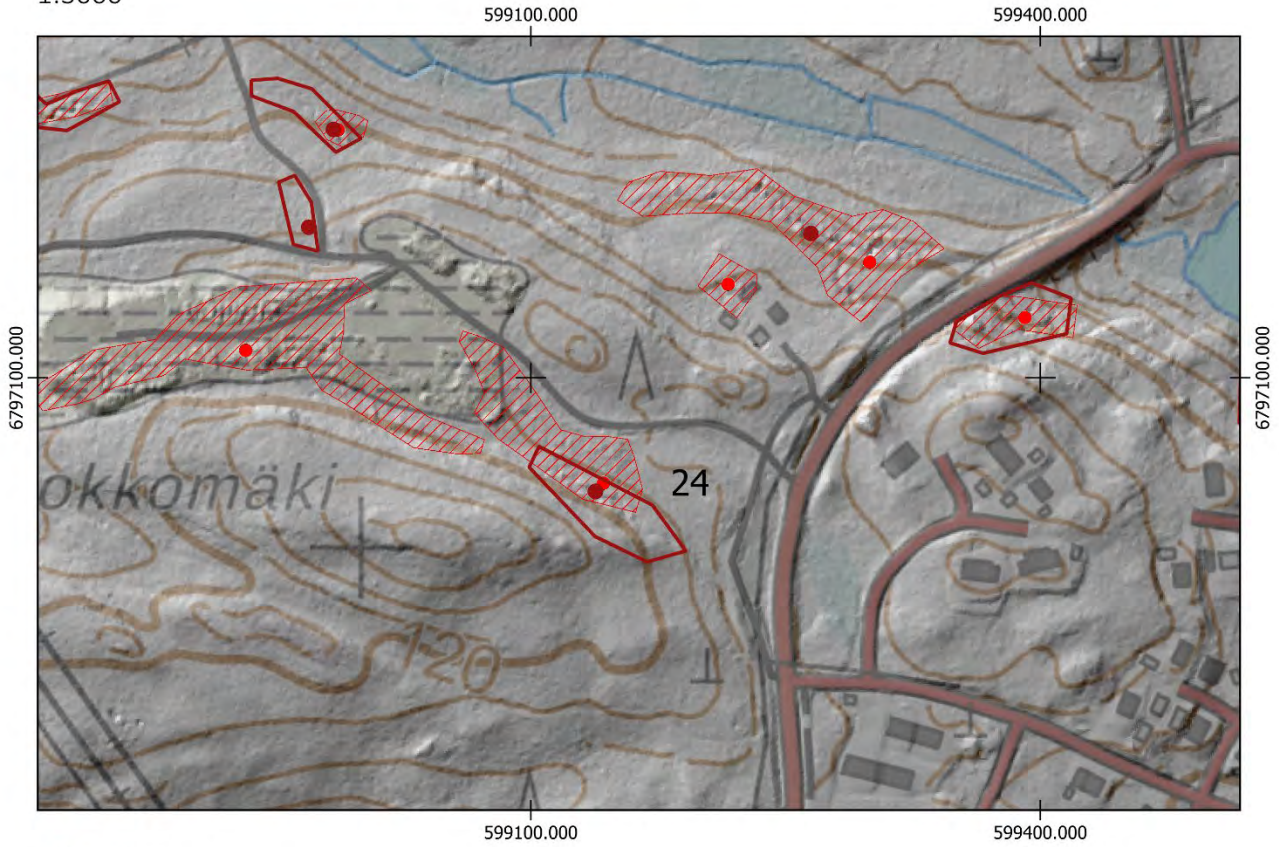


Kuva 506. Ruokolahti Maalinnoituskohde 24. Taisteluhautaa mäen pohjoisrinteessä. Luoteesta.



Kuva 507. Ruokolahti Maalinnoituskohde 24. Kaivannot ovat matalia kohteessa. Pohjoisesta.

RUOKOLAHTI MAALINNOITUSKOHDE 24
1:3000

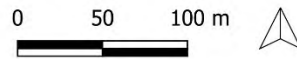


- Uusi keskikoordinaatti
- Uusi aluerajaus

Aiempi aluerajaus ja pistemerkintä mj-rekisterissä:

-
-

Pohjakartta @Maamittauslaitos



PERUSTIEDOT

Muinaisjäännöslaji:
 Muinaisjäännöstyyppi:
 Tyypin rakenne:
 Ajoitus:
 Keskikoordinaatit (ETRS-TM35FIN):
 Muut lähteet:

Kiinteä muinaisjäännös
 Puolustusvarustukset
 Taistelukaivannot
 Historiallinen, 1900-luku
 P: 6795480 I: 597935
 Harri Heinilä (Ensimmäisen maailmansodan
 maalinnoitteet Etelä-Karjalassa, 2004)

2022 INVENTOINTI

Aika: 22.11.2022
 Karttaotteet: Peruskartta 1:3000

Inventointihavainnot:

Kohde on ensimmäisen maailmansodan aikaisia maalinnoitteita Ruokolahdella. Kohde on osa puolustuslinjaa, jonka tarkoituksena on ollut sulkea reitti Ruokolahden keskustan läpi kohti kaakkoa. Rakennusajankohta on 1915–1917.

Kohde sijaitsee Lampsinlahden eteläpuolisessa niemessä tien varressa. Kohteessa on taisteluhautaa tien pohjoispuolisella rinteellä paikoitellen kahdessa linjassa noin 160 metrin pituudelta. Selustassa taisteluhaudan pohjoispuolella kaivannot johtavat suojahuoneen kuoppaan. Länsirinteellä on lyhyt noin 20 metrin mittainen taisteluhauta. Sen yhteydessä on potero koordinaateissa P: 6795390 I: 597846. Taisteluhautojen yhteydessä havaittiin neljä mahdollista asemaa, joilla on torjuntasuunta kaakkoon Veneniemelle. Länsirinteellä on laaja mitoiltaan noin 5x12 m kuoppa, jossa vaikuttaa olevan ampumasektori lounaaseen Ukonsalmen sillan edustalle. Kohteen rakenteet on pääosin kaivettu maahan. Mäen pohjoisosissa on lisäksi suojahuoneen kuoppa. Kohteen torjuntasuunnat ovat kaakko-etelä-lounas-akselilla.

Myös Lampsinlammen koillispuolella havaittiin maastossa harjun länsirinteellä taistelu- tai yhdyshauta, joka on noin 140 metriä pitkä.

Maasto on kuivahkoa mäntykangasta.

Kohteelle ehdotetaan uutta pistemerkintää sekä aluerajausta.



Kuva 508. Ruokolahti Maalinnoituskohde 25. Taisteluhautaa pohjoispäässä kohdetta. Pohjoisesta.



Kuva 509. Ruokolahti Maalinnoituskohde 25. Suojahuoneen kuoppa taisteluhaudan yhteydessä. Pohjoisesta.

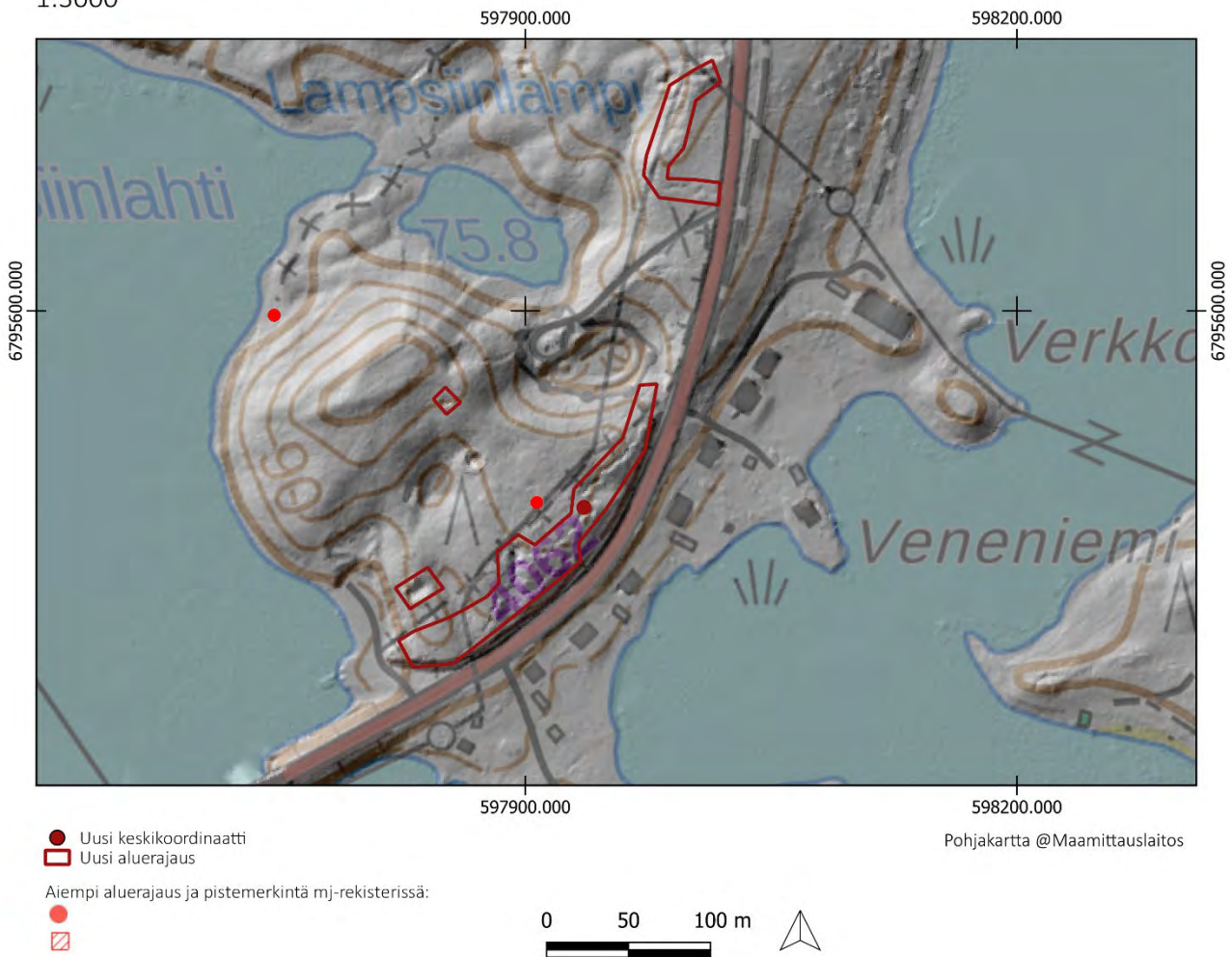


Kuva 510. Ruokolahti Maalinnoituskohde 25. Suojahuoneen kuoppa kohteen pohjoisosassa.



Kuva 511. Ruokolahti Maalinnoituskohde 25. Länsirinteen matalaa taisteluhautaa. Taustalla Ukonsalmi. Idästä.

RUOKOLAHTI MAALINNOITUSKOHDE 25
1:3000



RUOKOLAHTI, MAALINNOITUSKOHDE 26

1000017417

PERUSTIEDOT

Muinaisjäännöslaji:

Muinaisjäännöstyyppi:

Tyyppin rakenne:

Ajoitus:

Keskikoordinaatit (ETRS-TM35FIN):

Muut lähteet:

Lähikohteet:

Kiinteä muinaisjäännös

Puolustusvarustukset

Taistelukaivannot

Historiallinen, 1900-luku

P: 6796030 I: 599224

Harri Heinilä (Ensimmäisen maailmansodan maalinnoitteet Etelä-Karjalassa, 2004)

Maalinnoituskohde 27, Maalinnoituskohde 28

2022 INVENTOINTI

Aika:

22.11.2022

Karttaotteet:

Peruskartta 1:3000

Inventointihavainnot:

Kohde on ensimmäisen maailmansodan aikaisia maalinnoitteita Ruokolahdella. Kohde on osa puolustuslinjaa, jonka tarkoituksena on ollut sulkea reitti Ruokolahden keskustan läpi kohti kaakkoa. Rakennusajankohta on 1915–1917.

Kohde sijaitsee Myllyntaustassa Myllärintien pohjoispuolisella rinteellä piha-alueella. Kohteessa on noin 40 metrin mittainen taistelu- tai yhdyshauta pohjois-etelä suuntaisena. Hauta on maahan kaivettu ja se sijaitsee kahden tontin välisellä metsäkaistaleella pihapiirissä.

Maasto on tuoretta kuusivoittoista kangasta.

Kohteelle ehdotetaan uutta pistemerkintää sekä aluerajausta.



Kuva 512. Ruokolahti Maalinnoituskohde 26. Taistelu- tai yhdyshautaa. Etelästä.



Kuva 513. Ruokolahti Maalinnoituskohde 26. Taistelu- tai yhdyshautaa. Pohjoisesta.

RUOKOLAHTI, MAALINNOITUSKOHDE 27

1000017418

PERUSTIEDOT

Muinaisjäännöslaji:

Muinaisjäännöstyyppi:

Tyyppin rakenne:

Ajoitus:

Keskikoordinaatit (ETRS-TM35FIN):

Muut lähteet:

Lähikohteet:

Kiinteä muinaisjäännös

Puolustusvarustukset

Taistelukaivannot

Historiallinen, 1900-luku

P: 6796134 I: 599311 (mj-rekisteristä)

Harri Heinilä (Ensimmäisen maailmansodan maalinnoitteet Etelä-Karjalassa, 2004)

Maalinnoituskohde 26, Maalinnoituskohde 28

2022 INVENTOINTI

Aika:

27.5.2022

Karttaotteet:

Peruskartta 1:3000

Inventointihavainnot:

Kohde on ensimmäisen maailmansodan aikaisia maalinnoitteita Ruokolahdella. Kohde on osa puolustuslinjaa, jonka tarkoituksena on ollut sulkea reitti Ruokolahden keskustan läpi kohti kaakkoa. Rakennusajankohta on 1915–1917.

Kohde sijaitsee Myllyntaustassa Jauhinkiventien länsipuolella rinteessä sähkölinjan kohdalla. Kohteessa on taistelu- tai yhdyshauta, joka erottuu heikosti. Kaivanto on kaivettu maahan ja se on painunut.

Maasto on kuivahkoa kangasta, jossa on sekametsää. Koko kohteen alue on pusikkoista.

Kohteelle ei ehdoteta muutoksia pistemerkintään tai aluerajaukseen.



Kuva 514. Ruokolahti Maalinnoituskohde 27. Kohde on sähkölinjalla erittäin tiheässä nuoressa taimikossa. Koillisesta.

RUOKOLAHTI, MAALINNOITUSKOHDE 28

1000017419

PERUSTIEDOT

Muinaisjäännöslaji:

Muinaisjäännöstyyppi:

Tyyppin rakenne:

Ajoitus:

Keskikoordinaatit (ETRS-TM35FIN):

Muut lähteet:

Lähikohteet:

Kiinteä muinaisjäännös

Puolustusvarustukset

Taistelukaivannot

Historiallinen, 1900-luku

P: 6796119 I: 599489

Harri Heinilä (Ensimmäisen maailmansodan maalinnoitteet Etelä-Karjalassa, 2004)

Maalinnoituskohde 26, Maalinnoituskohde 27

2022 INVENTOINTI

Aika:

27.5.2022

Karttaotteet:

Peruskartta 1:3000

Inventointihavainnot:

Kohde on ensimmäisen maailmansodan aikaisia maalinnoitteita Ruokolahdella. Kohde on osa puolustuslinjaa, jonka tarkoituksena on ollut sulkea reitti Ruokolahden keskustan läpi kohti kaakkoa. Rakennusajankohta on 1915–1917.

Kohde sijaitsee Myllyntaustassa Jauhinkiventien itäpuolella rinteessä. Taisteluhauta etenee sähkölinjan kohdalta itään. Rakenteet ovat painuneita, ja niiden yli on ajeltu länsipäässä. Lisäksi niihin on kasattu hakkuujätteitä. Torjuntasuunnat ovat luode ja pohjoinen.

Maasto on kuivahkoa mäntykangasta.

Kohteelle ehdotetaan uutta pistemerkintää sekä aluerajausta.



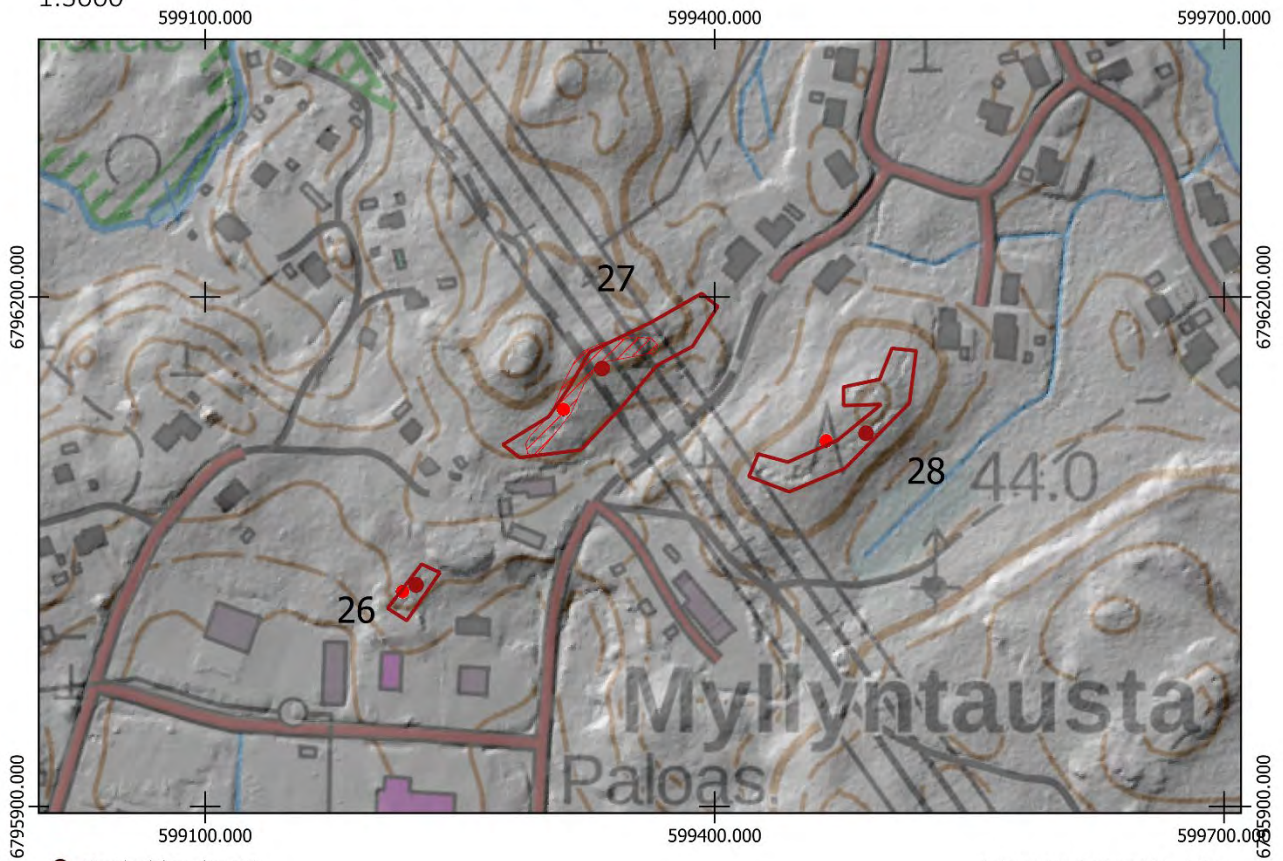
Kuva 515. Ruokolahti Maalinnoituskohde 28. Taisteluhautaa sähkölinjalla. Haudan yli on ajettu metsätyökoneella. Idästä.



Kuva 516. Ruokolahti Maalinnoituskohde 28. Taisteluhautaa metsän puolella, jossa rakenteet ovat hieman paremmin säilyneitä. Koillisesta.

RUOKOLAHTI MAALINNOITUSKOHTEET 26, 27 ja 28

1:3000

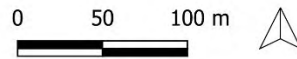


Pohjakartta @Maamittauslaitos

- Uusi keskikoordinaatti
- Uusi aluerajaus

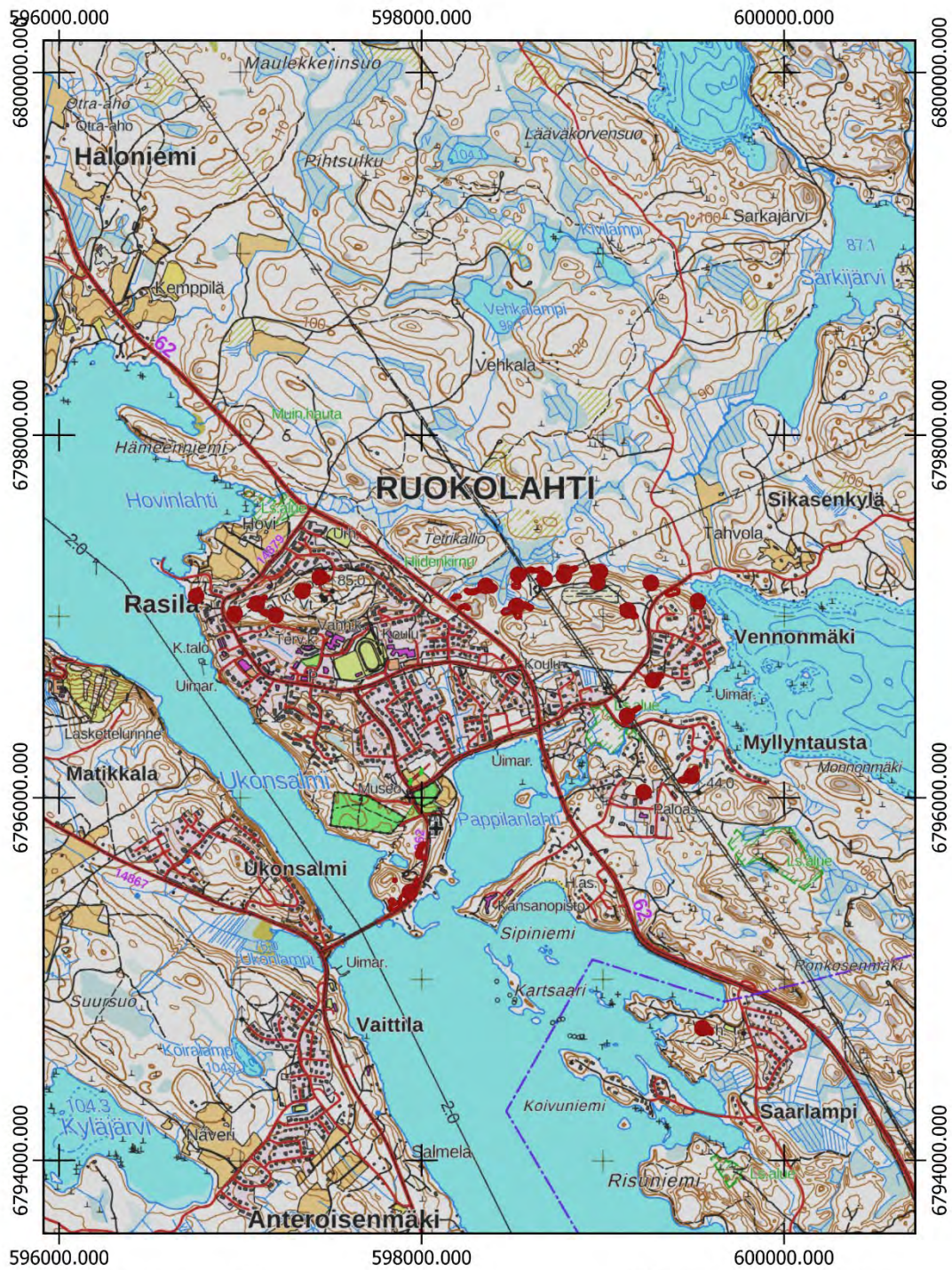
Aiempi aluerajaus ja pistemerkintä mj-rekisterissä:

-
-




RUOKOLAHTI puolustuslinja

1: 30 000



- Uusi keskikoordinaatti
- Uusi aluerajaus
- Aluerajaus muinaisjäännösrekisterissä
- ▨ Keskikoordinaatti muinaisjäännösrekisterissä

Pohjakartta @Maanmittauslaitos



8. Kirjallisuus⁵²

Adel, V. 2003: Ensimmäisen maailmansodan aikaisten linnoitusten kartoitus Urjalankylässä: *Pirkanmaan alta: arkeologisia tutkimuksia* 4: 66–72.

Adel, V. 2009: I maailmansodan aikaisten linnoitusten inventointi Tampereen Pispalassa. *Pirkanmaan alta: arkeologisia tutkimuksia* 10: 70–80.

Fabritius, J. Chr. 1921: *Linnoitustaito*. Kustannusosakeyhtiö Otava, Helsinki.

Heinilä, H. 2006: *1. maailmansodan maalinnoitteet Etelä-Karjalassa*. Etelä-Karjalan museo, Lappeenranta.

Kaisto, M. 2009: *Ensimmäisen maailmansodan aikainen linnoitusjärjestelmä Etelä-Karjalassa*. Tutkielma, Maasotalinja, Maanpuolustuskorkeakoulu.

Kankainen, H. 1999: *Maakunnan linnoitteet: Ensimmäisen maailmansodan aikaiset linnoitteet Pohjois-Karjalassa*. Kontiolahti, Joensuu.

Koponen, M. 1993: *Historiallisen ajan puolustusvarustuksia Etelä-Savossa*. Mikkelin läänin liitto, julkaisu 11.

Koponen, M. & Poutiainen H. 1999: *Pohjoisen Etelä-Karjalan puolustusvarustusinventointi 1999*. Helsinki, Museovirasto.

Laaksonen, Lasse 1980: *Ensimmäisen maailmansodan aikaiset linnoitukset Helsingissä*. Museoviraston rakennushistorian osasto, julkaisu 9, 2/79. Helsinki: Museovirasto.

Lagerstedt, J. 2007: *Kotkan ja Pyhtään sotahistorialliset muinaisjäännökset. Inventointi 2007*. Museovirasto, Rakennushistorian osasto.

Lagerstedt, J. 2008: *Ensimmäisen maailmansodan aikaiset maalinnoitteet Suomessa. Sotilaskäytöstä suojelukohteiksi*. Pro Gradu, Arkeologia, Helsingin yliopisto.

Lagerstedt, J. & Laulumaa, V. 2014: *Helsinki. Ensimmäisen maailmansodan linnoitusvyöhyke. Inventointiselvitys*. Museovirasto.

Lagerstedt, J. 2014: *Viaporin maarintama. Retkiopas ensimmäisen maailmansodan linnoitteille*. Helsingin kaupungin museo.

Laine, S. 1996a: *Ensimmäisen maailmansodan aikainen maalinnoitus Helsingissä*. Helsingin kaupungin rakennusvirasto, 3. Helsinki.

Laine, S. 1996b: *Ensimmäisen maailmansodan aikainen maalinnoitus Helsingissä. Hoito-ohje*. Helsingin kaupungin rakennusvirasto, 4. Helsinki.

Laine, S. 1998: *Ensimmäisen maailmansodan aikainen maalinnoitus Espoossa*. Espoon kaupungin tekninen keskus. Espoo.

Luntinen, P. 1982: Suomi Pietarin suojana ja uhkana venäläisten sotasuunnitelmissa 1854–1914. Teoksessa (Endén, R.) *Suomen ja Venäjän yhteistä historiaa*. Suomen historiallinen seura, Helsinki: 7–130.

Löfgren, Kaj-Erik 1974: *Helsingin maa- ja merilinnoitus*. Sotahistoriallinen seura ja Sotamuseo, Vuosikirja VIII. Sotahistoriallinen seura, 67–102.

⁵² Painetut sekä painamattomat kirjallisuuslähteet.

- Manninen, M. 2000: *Viapori. Maalinnointi ensimmäisessä maailmansodassa 1914–1918*. Sotamuseo.
- Museovirasto 2015: *Ensimmäisen maailmansodan aikaiset maalinnointeet, ohje 3.12.2015*. Museovirasto.
- Niukkanen, M. et al. 2009: *Historiallisen ajan kiinteät muinaisjännökset. Tunnistaminen ja suojele*. Rakennushistorian osasto, Museovirasto.
- Porras, S. & Porras M. 2013: *Kotkatsaari ja Lapinsalo - Ensimmäisen maailmansodan aikaisten linnoitteiden inventointi 2011–2012*. Museovirasto.
- Pylkkö, P. 2015: *Juoksuhautoja ja lintaaaseja. Ensimmäisen maailmansodan maalinnointityöt Etelä-Karjalassa*. Etelä-Karjalan vuosikirja 2015, Etelä-Karjalan maakuntayhdistys.
- Ruoanheimo, U. V. 1950: Venäläiset joukot Suomessa maailmansodan 1914–18 aikana; niiden yleisryhmitykset ja toimintasuunnitelmat. *Tiede ja Ase* 8: 151–170.
- Öljymäki, P. 1938: *Venäläisten suorittamat kenttävarustustyöt Suomessa maailmansodan aikana*. Sotakorkeakoulun diplomityö 1/298/1938: 6, 20–21.

9. Kuvaluettelo

| Kaikki kuvat on ottanut Maria Kaasinen vuonna 2022. | | | | | |
|---|------|--------------|--------------|--|-------------|
| Kuva | Nro. | Kunta | Kohde | Aihe | Ilmansuunta |
| 4 | 2233 | Lappeenranta | Kirkkokangas | Ampumakorokkeita taisteluhaudassa kohteen länsiosissa. | kaakosta |
| 5 | 2240 | Lappeenranta | Kirkkokangas | Taisteluhautaa kohteen itäosissa. | koillisesta |
| 6 | 2234 | Lappeenranta | Kirkkokangas | Täytettyä taisteluhautaa kohteen länsiosissa. | idästä |
| 7 | 56 | Lappeenranta | Sipilä 1 | Taisteluhautaa kohteen eteläosissa | idästä |
| 8 | 63 | Lappeenranta | Sipilä 1 | Polenkoittaantien varresta pohjoiseen johtava yhdyshauta | kaakosta |
| 9 | 58 | Lappeenranta | Sipilä 1 | Taisteluhaudan traverssi. | idästä |
| 10 | 62 | Lappeenranta | Sipilä 1 | Matalaksi jäänyt suojuhuoneen kuoppa selustassa. | pohjoisesta |
| 11 | 78 | Lappeenranta | Sipilä 2 | Kallioon louhittu syvä suojatila | luoteesta |
| 12 | 72 | Lappeenranta | Sipilä 2 | Traverssi | pohjoisesta |
| 13 | 79 | Lappeenranta | Sipilä 2 | Kohteen luoteisosan taisteluhautaa | etelästä |
| 14 | 74 | Lappeenranta | Sipilä 2 | Taistehautaa | koillisesta |
| 15 | 89 | Lappeenranta | Sipilä 3 | Pohjoispuolen louhittu suojatila. | koillisesta |
| 16 | 88 | Lappeenranta | Sipilä 3 | Katettu romahtanut rakenne kohteen länsiosissa. | kaakosta |
| 17 | 53 | Lappeenranta | Sipilä 4 | Taisteluhauta kuvattuna tien suuntaan, hiekkakuopan reunalla | pohjoisesta |
| 18 | 55 | Lappeenranta | Sipilä 4 | Taisteluhautaa kohteen pohjoisosissa | idästä |

| | | | | | |
|----|------|--------------|--------------|---|-------------|
| 19 | 2511 | Lappeenranta | Niemelä | Louhittu suojatila kohteen koillisosassa. | luoteesta |
| 20 | 2516 | Lappeenranta | Niemelä | Eteläosan yhdyshautaan yhtyvä kivinen valli. | idästä |
| 21 | 2513 | Lappeenranta | Niemelä | Traverssi. | pohjoisesta |
| 22 | 2510 | Lappeenranta | Niemelä | Louhittu suojuhuone. | kaakosta |
| 23 | 2506 | Lappeenranta | Toikka | Hyvin säilynyttä länsiosan taisteluhautaa. | pohjoisesta |
| 24 | 2499 | Lappeenranta | Toikka | Koillisrinteen syvä louhittu suojatila. | pohjoisesta |
| 25 | 2505 | Lappeenranta | Toikka | Taisteluhaudassa erottuvat osittain ampumakorokkeiden syvennykset. | etelästä |
| 26 | 2503 | Lappeenranta | Toikka | Taisteluhaudassa kaivanto torjuntasuuntaan, joka on todennäköisesti vedenlaskuun tarkoitettu. | pohjoisesta |
| 27 | 2487 | Lappeenranta | Männikkö | Taisteluhautaa kohteen luoteisosassa. | etelästä |
| 28 | 2491 | Lappeenranta | Männikkö | Taisteluhautaa ampumakorokkeineen. | pohjoisesta |
| 29 | 2494 | Lappeenranta | Männikkö | Suojuhuoneen kuoppa rinteiden laella. | kaakosta |
| 30 | 2495 | Lappeenranta | Männikkö | Kivinen valli kohteen eteläpäässä. | luoteesta |
| 31 | 52 | Lappeenranta | Hautausmaa 1 | Taisteluhautaa kuvattuna rinteestä | pohjoisesta |
| 32 | 50 | Lappeenranta | Hautausmaa 1 | Taisteluhaudan läpi kulkee kaatunut piikkilanka-aita | kaakosta |
| 33 | 51 | Lappeenranta | Hautausmaa 1 | Taisteluhautaa pellon reunassa. Ampumiseen tarkoitettut syvennykset, joissa on ollut ampumakorokkeet, erottuvat pellonreunan puoleisella seinämällä | kaakosta |

| | | | | | |
|----|------|--------------|--------------|--|-------------|
| 34 | 46 | Lappeenranta | Hautausmaa 2 | Keskeneräinen suojahuone, johon yhdyshaudat johtavat molemmin puolin | luoteesta |
| 35 | 47 | Lappeenranta | Hautausmaa 2 | Koilliseen johtavia yhdyshautoja metsäautotien molemmin puolin | idästä |
| 36 | 45 | Lappeenranta | Hautausmaa 2 | Taisteluhauta alkaa aivan Lahnajärven hautausmaan vierestä | pohjoisesta |
| 37 | 131 | Lappeenranta | Peltola 1 | Traverssi pellon vieressä kohteen länsirinteellä | etelästä |
| 38 | 134 | Lappeenranta | Peltola 1 | Yhdyshauta johtaa mäen päälle | pohjoisesta |
| 39 | 141 | Lappeenranta | Peltola 2 | Lounaista taisteluhautaa, jonka läpi on kulkenut metsätie | etelästä |
| 40 | 140 | Lappeenranta | Peltola 2 | Eteläpuolen taistelu- ja yhdyshautaa | pohjoisesta |
| 41 | 118 | Lappeenranta | Peltola 3 | Taisteluhautaa pohjoiseen kuvattuna | etelästä |
| 42 | 116 | Lappeenranta | Peltola 3 | Vaalimaan vieressä kohteen taisteluhauta on mataloitunut | lännestä |
| 43 | 119 | Lappeenranta | Peltola 3 | Taisteluhautaa kuvattuna rinteiden päälle | etelästä |
| 44 | 126 | Lappeenranta | Mehtola | Taisteluhautaa kohteen pohjoisessa päässä. | pohjoisesta |
| 45 | 130 | Lappeenranta | Mehtola | Taisteluhautaa kohteen eteläpäässä. Torjuntasuunta on lounaaseen taustalla näkyvälle pellolle päin | pohjoisesta |
| 46 | 122 | Lappeenranta | Mehtola | Kohteen koillisosan matalaa yhdyshautaa | etelästä |
| 47 | 124 | Lappeenranta | Mehtola | Taisteluhautaa etelärinteellä kahdessa linjassa | idästä |
| 48 | 2307 | Lappeenranta | Uutela | Taisteluhautaa. | idästä |
| 49 | 2306 | Lappeenranta | Uutela | Näkymä taisteluhaudan kohdalta torjuntasuuntaan pelloille. | koillisesta |
| 50 | 2299 | Lappeenranta | Jokela 2 | Taisteluhautaa kohteen keskiosissa. | luoteesta |

| | | | | | |
|----|------|--------------|--------------------------------|--|-------------|
| 51 | 2295 | Lappeenranta | Jokela 2 | Kohteen pohjoisosan kuoppa, joka on mahdollisesti asema. | koillisesta |
| 52 | 2287 | Lappeenranta | Myllymäki | Matala traverssi kohteen eteläpäässä. | koillisesta |
| 53 | 2282 | Lappeenranta | Myllymäki | Taisteluhautaa kohteen pohjoisosissa lähellä Vilajokea. | luoteesta |
| 54 | 2285 | Lappeenranta | Myllymäki | Suojahuoneen kuoppa kohteen pohjoisosissa. | pohjoisesta |
| 55 | 2273 | Lappeenranta | Ernainmäki-Ryönänmäki | Louhittu suojahuoneen kuoppa kohteen pohjoisosissa. | koillisesta |
| 56 | 2280 | Lappeenranta | Ernainmäki-Ryönänmäki | Taisteluhautaa ja traverssi Ernainmäellä. | koillisesta |
| 57 | 160 | Lappeenranta | Rajakankaanmäki | Pohjoispään taisteluhaudan traverssi | pohjoisesta |
| 58 | 170 | Lappeenranta | Rajakankaanmäki | Taisteluhautaa eteläosissa. | idästä |
| 59 | 173 | Lappeenranta | Rajakankaanmäki | Iso louhittu suojahuone | lännestä |
| 60 | 158 | Lappeenranta | Rajakankaanmäki | Pohjoispään suojahuoneen kuoppa | idästä |
| 61 | 174 | Lappeenranta | Rajakankaanmäki | Ylämaantiehen länsipuolella päättyvän yhdysaudan suojahuoneen kuoppa sisältä | lännestä |
| 62 | 176 | Lappeenranta | Rajakankaanmäki | Yhdyshautaa Ylämaantien itäpuolella. | pohjoisesta |
| 63 | 177 | Lappeenranta | Rajakankaanmäki | Taisteluhautaa Ylämaantien länsipuolella | idästä |
| 64 | 2250 | Lappeenranta | Kangasrinne | Traverssi taisteluhaudassa. | luoteesta |
| 65 | 2244 | Lappeenranta | Kangasrinne | Kallioon louhittua taisteluhautaa kohteen eteläosissa. | luoteesta |
| 66 | 2249 | Lappeenranta | Kangasrinne | Ampumakorokkeita taisteluhaudassa. | kaakosta |
| 67 | 148 | Lappeenranta | Uudenladonmäki-Rajakankaanmäki | Taisteluhautaa pohjoispäässä | etelästä |

| | | | | | |
|----|------|--------------|--------------------------------|---|-------------|
| 68 | 157 | Lappeenranta | Uudenladonmäki-Rajakankaanmäki | Eteläisin suojuhuoneen kuoppa | lännestä |
| 69 | 154 | Lappeenranta | Uudenladonmäki-Rajakankaanmäki | Yhdyshauta on suojattu tukeilla metsätöitä varten | pohjoisesta |
| 70 | 2253 | Lappeenranta | Pentinkylä | Lyhyt yhdyshauta johtaa kahteen mahdolliseen ampuma-asemaan. | etelästä |
| 71 | 2256 | Lappeenranta | Pentinkylä | Hauta sekä ampuma-asetat kuvan oikealla. | koillisesta |
| 72 | 187 | Lappeenranta | Suurimäki | Eteläistä taisteluhautaa rinteellä | idästä |
| 73 | 192 | Lappeenranta | Suurimäki | Suojahuoneen kuoppa kohteen länsiosassa | idästä |
| 74 | 199 | Lappeenranta | Suurimäki | Ensimmäisen linjan taisteluhautaa sekä ylempänä kulkevaa toista taisteluhautaa | idästä |
| 75 | 179 | Lappeenranta | Suurimäki | Taisteluhautaa kohteen itäosassa | pohjoisesta |
| 76 | 195 | Lappeenranta | Suurimäki | Taisteluhautaa rinteellä kohteen länsipäässä | lännestä |
| 77 | 183 | Lappeenranta | Suurimäki | Yhdyshautaa mäen päällä | etelästä |
| 78 | 200 | Lappeenranta | Suurimäki | Kohteen itäpuolen kaivanto Ristolantien itäpuolella, johon on rakennettu kellari. | idästä |
| 79 | 207 | Lappeenranta | Ahola | Taisteluhautaa kohteen keskiosissa | lännestä |
| 80 | 208 | Lappeenranta | Ahola | Taisteluhaudan mutka kohteen pohjoisosissa | etelästä |
| 81 | 2263 | Lappeenranta | Riepäs | Kivillä täytettyä taisteluhautaa. | kaakosta |
| 82 | 2267 | Lappeenranta | Riepäs | Täytettyä taisteluhautaa. | pohjoisesta |
| 83 | 212 | Lappeenranta | Kälviäinen 2 | Taisteluhautaa | lännestä |
| 84 | 213 | Lappeenranta | Kälviäinen 2 | Taisteluhautaa | lännestä |

| | | | | | |
|-----|-----|--------------|-------------------|--|-------------|
| 85 | 6 | Lappeenranta | Kälviäinen | Puolustusvarustuksen asema. | pohjoisesta |
| 86 | 7 | Lappeenranta | Kälviäinen | Yhdyshautaa, joka loppuu metsätiehen pohjoispäässä. | pohjoisesta |
| 87 | 17 | Lappeenranta | Puntanen | Kallioon louhittu suojatila | etelästä |
| 88 | 21 | Lappeenranta | Puntanen | Taisteluhautaa rinteessä alla | koillisesta |
| 89 | 20 | Lappeenranta | Puntanen | Kapeaa taisteluhautaa kohteen pohjoisosissa | luoteesta |
| 90 | 15 | Lappeenranta | Puntanen | Näkymä rinteeltä etelään, rinteessä juurella taisteluhautaa | koillisesta |
| 91 | 25 | Lappeenranta | Vuorenniitynvuori | Toinen taisteluhauta. | Lännessä. |
| 92 | 36 | Lappeenranta | Vuorenniitynvuori | Kaivanto 6 pohjoispuolen taisteluhaudan seinämän kivilatomusta | lounaasta |
| 93 | 38 | Lappeenranta | Vuorenniitynvuori | Kaivanto 9 taisteluhautaa | kaakosta |
| 94 | 43 | Lappeenranta | Vuorenniitynvuori | Kaivanto 7 yhdyshautaa, joka johtaa isoon suojatilaan | pohjoisesta |
| 95 | 42 | Lappeenranta | Vuorenniitynvuori | Kaivanto 8 suojatila on louhittu kallioon sekä ladottu kivillä | etelästä |
| 96 | 32 | Lappeenranta | Vuorenniitynvuori | Viides kaivanto. Kallioon louhittu ja kivillä ladottu kaivanto loppuu jyrkkään länsirinteeseen | Idästä |
| 97 | 110 | Lappeenranta | Ehatoksenniityt | Suojatila | pohjoisesta |
| 98 | 91 | Lappeenranta | Ehatoksenniityt | Taisteluhaudan kivillä ladottua seinämää | etelästä |
| 99 | 102 | Lappeenranta | Ehatoksenniityt | Eteläpuolen taisteluhautaa | pohjoisesta |
| 100 | 98 | Lappeenranta | Ehatoksenniityt | Länsirinteessä taisteluhaudan traverssi. | pohjoisesta |
| 101 | 111 | Lappeenranta | Ehatoksenmäki | Kohteen eteläosan maahan kaivettua taisteluhautaa | kaakosta |

| | | | | | |
|-----|---------------|--------------|---------------|--|-------------|
| 102 | 113 | Lappeenranta | Ehatoksenmäki | Pohjoispään taisteluhautaa mäen päältä | pohjoisesta |
| 103 | 219 | Lappeenranta | Suurisuo | Mahdollinen tähytysasema taisteluhaudassa | idästä |
| 104 | 216 | Lappeenranta | Suurisuo | Taisteluhautaa jyrkän rinteiden reunalla | etelästä |
| 105 | 2532 | Lappeenranta | Suurisuo 2 | Läntisempi yhdyshauta. | lännestä |
| 106 | 2534 | Lappeenranta | Suurisuo 2 | Taisteluhaudan nouseminen rinteelle. | lännestä |
| 107 | 2538 | Lappeenranta | Suurisuo 2 | Eteläosan taisteluhautaa. | luoteesta |
| 108 | 2535 | Lappeenranta | Suurisuo 2 | Taisteluhautaa, josta haarautuu kuvassa vasemmalle yhdyshauta. | pohjoisesta |
| 109 | ilves2_5 | Luumäki | Ilves 2 | Betonivahvisteinen asema. | pohjoisesta |
| 110 | ilves2_14 | Luumäki | Ilves 2 | Rinteiden päältä taisteluhaudasta kuvattuna alempana rinteessä kulkeva taisteluhautalinja kohteen eteläosissa. | idästä |
| 111 | ilves_11 | Luumäki | Ilves 2 | Traverssi taisteluhaudassa kohteen toisessa linjassa mäen päällä. | pohjoisesta |
| 112 | ilves_6 | Luumäki | Ilves 2 | Taisteluhautaa kohteen pohjoispäässä | idästä |
| 113 | ilves_14 | Luumäki | Ilves 2 | Metsätyökoneilla on ajettu taisteluhautaan johtavan yhdyshaudan läpi | pohjoisesta |
| 114 | ilves_16 | Luumäki | Ilves 2 | Taisteluhautaa kohteen keskiosissa tien itäpuolella | idästä |
| 115 | Sällinvuori_4 | Luumäki | Sällinvuori | Yhdyshautaa romahtaneen suojahuoneen läheisyydessä | pohjoisesta |
| 116 | Sällinvuori_1 | Luumäki | Sällinvuori | Yhdyshautaa kohteen länsipäässä | lännestä |
| 117 | Sällinvuori_5 | Luumäki | Sällinvuori | Taisteluhautaa kohteen eteläosassa lähellä metsästysmajaa | idästä |
| 118 | 543 | Luumäki | Kattilavuori | Taisteluhautaa, jossa on ampumakoroke kohteen länsirinteellä. | etelästä |

| | | | | | |
|-----|------|---------|--------------|---|-------------|
| 119 | 541 | Luumäki | Kattilavuori | Taisteluhautaa, jossa kallion päälle on kylmämuurattu kivillä seinämiä. | pohjoisesta |
| 120 | 548 | Luumäki | Kattilavuori | Suojahuoneen kuoppa kohteen pohjoisosassa. | kaakosta |
| 121 | 540 | Luumäki | Kattilavuori | Yhdyshautaa kohteen eteläosassa. | idästä |
| 122 | 1733 | Luumäki | Vaskivuori 2 | Yhdyshautaa kohteen pohjoispäässä. Kuvassa vasemmalla "vaihteita". | Pohjoisesta |
| 123 | 1739 | Luumäki | Vaskivuori 2 | Iso suppilomainen kuoppa, jonka seinämät on kylmämuurattu kivillä | Koillisesta |
| 124 | 1756 | Luumäki | Nikamämäki | Suojahuoneen kuoppa kohteen pohjoisosassa | Koillisesta |
| 125 | 1759 | Luumäki | Nikamämäki | Yhdyshautaa kohteen pohjoispäässä. | lounaasta |
| 126 | 1755 | Luumäki | Nikamämäki | Kohteen yhteydessä on lukuisia erilaisia painanteita. | kaakosta |
| 127 | 1760 | Luumäki | Nikamämäki | Louhittua taisteluhautaa rinteiden reunalla Nikamanmäen länsirinteellä. | pohjoisesta |
| 128 | 1015 | Luumäki | Huutsaari 1 | Patterilankaa suojahuoneen kuopassa. | |
| 129 | 1021 | Luumäki | Huutsaari 1 | Taisteluhautaa luoteisrinteellä. | pohjoisesta |
| 130 | 1013 | Luumäki | Huutsaari 1 | Kohteen itälaidalla yhdyshauta sekä suojahuoneen kuoppa. | pohjoisesta |
| 131 | 1018 | Luumäki | Huutsaari 1 | Pohjoispään matalaa yhdyshautaa aukolla. | lounaasta |
| 132 | 1763 | Luumäki | Huutsaari 2 | Taisteluhaudasta haarautuu yhdyshauta, kuvassa oikealle | lounaasta |
| 133 | 1764 | Luumäki | Huutsaari 2 | Taisteluhautaa kohteen eteläosassa. | idästä |
| 134 | 1766 | Luumäki | Huutsaari 2 | Matala keskeneräinen traverssi taisteluhaudassa kohteen pohjoispäässä. | lounaasta |
| 135 | 1770 | Luumäki | Huutsaari 2 | Yhdyshautaa | luoteesta |

| | | | | | |
|-----|------|---------|-------------|--|-------------|
| 136 | 1028 | Luumäki | Huutsaari 3 | Taisteluhautaa länsirinteellä. | pohjoisesta |
| 137 | 1026 | Luumäki | Huutsaari 3 | Maasto on koko kohteessa tiheää mäntytaimikkoa, jossa näkyvyys on huono. Kuvassa taisteluhautaa. | etelästä |
| 138 | 1027 | Luumäki | Huutsaari 3 | Patterilankaa taisteluhaudassa. | |
| 139 | 654 | Luumäki | Huutsaari 4 | Taisteluhautaa kohteen eteläpäässä. | koillisesta |
| 140 | 663 | Luumäki | Huutsaari 4 | Toinen kohteen suojuhuoneen kuopista. | lännestä |
| 141 | 667 | Luumäki | Huutsaari 4 | Kohteen pohjoisosa alkaa tien vierestä. Tien vieressä on kivi, johon on hakattu numero 10. | kaakosta |
| 142 | 668 | Luumäki | Huutsaari 4 | Taisteluhautaa kohteen pohjoisosassa tien vieressä. | koillisesta |
| 143 | 704 | Luumäki | Mykymäki | Kohteen koillisosan yhdyshautaa. Taustalla Herajärvi. | lännestä |
| 144 | 709 | Luumäki | Mykymäki | Suuri suojatila kohteen kaakkoispäässä. | lännestä |
| 145 | 714 | Luumäki | Mykymäki | Taisteluhautaa kohteen länsirinteellä. | kaakosta |
| 146 | 708 | Luumäki | Mykymäki | Yhdyshautaa Häkäsentien molemmin puolin. | idästä |
| 147 | 689 | Luumäki | Papuvuori | Mahdollinen tykkipatteri. | kaakosta |
| 148 | 687 | Luumäki | Papuvuori | Taistelu- ja yhdyshautaa kohteen pohjoispäädyssä. | idästä |
| 149 | 631 | Luumäki | Rajanotko | Kohteen eteläpäässä taisteluhaudassa on kivi, johon on hakattu numero 43. | etelästä |
| 150 | 634 | Luumäki | Rajanotko | Patterilankaa sekä ylösalaisin kääntynyt kivi, jossa näkyy porausjälki kohteen eteläpäässä. | pohjoisesta |
| 151 | 611 | Luumäki | Rajanotko | Romahtanut suojuhuone kohteen pohjoisosissa. | pohjoisesta |

| | | | | | |
|-----|------|---------|-------------|---|-------------|
| 152 | 617 | Luumäki | Rajanotko | Taistelu- ja yhdyshautaa kohteen keskiosissa. | pohjoisesta |
| 153 | 607 | Luumäki | Rajanotko | Suojahuoneen kuoppa pohjoisosissa. | lounaasta |
| 154 | 628 | Luumäki | Rajanotko | Yhdyshautaa eteläosissa. | luoteesta |
| 155 | 644 | Luumäki | Rajanotko | Tuliasema. | idästä |
| 156 | 648 | Luumäki | Rajanotko | Tuliasema. | etelästä |
| 157 | 564 | Luumäki | Kukkaromäki | Taisteluhautaa pohjoispäässä jyrkän rinteen juurella. | etelästä |
| 158 | 571 | Luumäki | Kukkaromäki | Traverssi taisteluhaudassa Lahdenvuoren länsirinteellä. | koillisesta |
| 159 | 558 | Luumäki | Kukkaromäki | Taisteluhautaa kohteen pohjoispäässä | lounaasta |
| 160 | 579 | Luumäki | Kukkaromäki | Kattamaton konekivääriasema. | idästä |
| 161 | 576 | Luumäki | Kukkaromäki | Tuliasema. | etelästä |
| 162 | 589 | Luumäki | Kukkaromäki | Kohteen eteläosan taisteluhautaa. Kuvan etualalla on traverssi. | pohjoisesta |
| 163 | 553 | Luumäki | Kukkaromäki | Matalaa taisteluhautaa kohteen pohjoisosassa. | lännestä |
| 164 | 2524 | Luumäki | Kukkaromäki | Kohteen länsiosassa Hataralassa on lyhyt taisteluhauta kallion alapuolella. | pohjoisesta |
| 165 | 2529 | Luumäki | Ritasuo | Eteläosan taisteluhautaa. | koillisesta |
| 166 | 2525 | Luumäki | Ritasuo | Itäisempää taisteluhautaa. | etelästä |
| 167 | 1864 | Luumäki | Jokisuo | Suojahuoneen kuoppa kallion syrjässä. | pohjoisesta |
| 168 | 1867 | Luumäki | Jokisuo | Maahan kaivettua taisteluhautaa. | idästä |

| | | | | | |
|-----|------|---------|-----------------------|---|-------------|
| 169 | 1804 | Luumäki | Hannunmäki | Hyvin säilynyt osuus etelänpuoleisessa mäessä länsirinteen taisteluhaudassa. | etelästä |
| 170 | 1799 | Luumäki | Hannunmäki | Yksi pohjoismäen suurista kuopista. | kaakosta |
| 171 | 1847 | Luumäki | Jokimetsä | Lyhyt taisteluhauta traversseineen tien vieressä. | etelästä |
| 172 | 1854 | Luumäki | Jokimetsä | Yhdyshautaa tien itäpuolella. | lounaasta |
| 173 | 1835 | Luumäki | Jokimetsä | Täytettyä kaivantoa kohteen eteläosissa. | lännestä |
| 174 | 1824 | Luumäki | Nurmiainen-Saunaniemi | Maahan kaivettua taisteluhautaa. | kaakosta |
| 175 | 1826 | Luumäki | Nurmiainen-Saunaniemi | Taisteluhaudan moottoritien puoleinen pää. | idästä |
| 176 | 1895 | Luumäki | Kolppola | Taisteluhautaa, jossa erottuu vielä ampumakorokkeet ja niille tehdyt syvennykset. | etelästä |
| 177 | 1896 | Luumäki | Kolppola | yhdyshautaa kohteen pohjoispäässä itärinteellä. | etelästä |
| 178 | 1898 | Luumäki | Kolppola | Pieni keskeneräiseksi jäänyt suojahuoneen kuoppa eteläosassa itärinteellä. | lounaasta |
| 179 | 1899 | Luumäki | Kolppola | Louhittuja kiviä kasassa jyrkän kallion päällä. Kivien väliin jäävä aukko on voinut toimia tähytys- tai tuliasemana torjuntasuuntaan kuvassa taustalla erottuville pelloille. | kaakosta |
| 180 | 1893 | Luumäki | Raappo 1 | Erittäin hyvin säilynyttä taisteluhautaa kohteen eteläpäässä. | pohjoisesta |
| 181 | 1914 | Luumäki | Raappo 1 | Yhdyshautaa kohteen pohjoispäässä. | luoteesta |
| 182 | 1919 | Luumäki | Raappo 2 | Taisteluhautaa luoteisrinteellä. | koillisesta |
| 183 | 1920 | Luumäki | Raappo 2 | Taisteluhautaa länsirinteellä. | koillisesta |
| 184 | 1922 | Luumäki | Raappo 2 | Kesken jääneitä kaivantoja. | luoteesta |

| | | | | | |
|-----|------|---------|------------|--|-------------|
| 185 | 1918 | Luumäki | Raappo 2 | Syvennys ampumakorokkeelle taisteluhaudassa. | lounaasta |
| 186 | 1904 | Luumäki | Raappo 3 | Eteläosan matalaa kaivantoa. | kaakosta |
| 187 | 1907 | Luumäki | Raappo 3 | Keskiosan louhittua taisteluhautaa. | idästä |
| 188 | 1910 | Luumäki | Raappo 3 | Yhdyshautaa pohjoispäässä. | etelästä |
| 189 | 1913 | Luumäki | Raappo 3 | Suojahuoneen kuoppa pohjoispäässä. | pohjoisesta |
| 190 | 1950 | Luumäki | Raappo 4 | Louhittu suojahuoneen kuoppa taisteluhaudan itäpuolella. | idästä |
| 191 | 1941 | Luumäki | Raappo 4 | Konekivääri- tai tähtystysasema taisteluhaudassa. | pohjoisesta |
| 192 | 1943 | Luumäki | Raappo 4 | Konekivääri- tai tähtystysasema taisteluhaudassa. | idästä |
| 193 | 1944 | Luumäki | Raappo 4 | Taisteluhautaa. | pohjoisesta |
| 194 | 1951 | Luumäki | Raappo 4 | Taisteluhauta jatkuu matalana eteläosissa Raapontielle saakka. | pohjoisesta |
| 195 | 1926 | Luumäki | Uusitupa | Pieni suojahuoneen kuoppa kohteen eteläosissa. | pohjoisesta |
| 196 | 1929 | Luumäki | Uusitupa | Taisteluhautaa kohteen eteläosissa. | koillisesta |
| 197 | 1934 | Luumäki | Uusitupa | Yhdyshautaa kohteen pohjoispäässä. | idästä |
| 198 | 1936 | Luumäki | Uusitupa | Yhdyshautaa luoteisosassa lähellä Raapontietä. | koillisesta |
| 199 | 1774 | Luumäki | Myllyvuori | Taisteluhautaa asutuksen läheisyydessä. | kaakosta |
| 200 | 1772 | Luumäki | Myllyvuori | Osittain täytettyä taisteluhautakaivantoa kohteen eteläpäässä. | pohjoisesta |
| 201 | 1777 | Luumäki | Myllyvuori | Pohjoisrinteen louhittu suojahuone. | pohjoisesta |

| | | | | | |
|-----|------|---------|--------------|--|-------------|
| 202 | 1954 | Luumäki | Myllyoja | Suojahuoneen kuoppa kohteen eteläpäässä. | idästä |
| 203 | 1955 | Luumäki | Myllyoja | Yhdyshautaa | koillisesta |
| 204 | 1957 | Luumäki | Myllyoja | Taisteluhautaa, vasemalla mäessä on hiekkakuoppa. | kaakosta |
| 205 | 1958 | Luumäki | Myllyoja | Suojahuoneen kuoppa kohteen keskiosissa. | idästä |
| 206 | 2097 | Luumäki | Toikkala | Eteläosan yhdyshautaa. | lännestä |
| 207 | 2099 | Luumäki | Toikkala | Kohteen pohjoisosassa on myös kivillä kylmämuurattuja osia. | koillisesta |
| 208 | 2105 | Luumäki | Toikkala | Yhdyshautaa pohjoisosissa lähellä Toikkalantietä. | kaakosta |
| 209 | 2103 | Luumäki | Toikkala | Yhdyshautaa kohteen keskiosissa. | etelästä |
| 210 | 2106 | Luumäki | Soivarinmäki | Pohjoisosan läntisin aseman kuoppa. Taustalla Kivijärvi. | kaakosta |
| 211 | 2107 | Luumäki | Soivarinmäki | Pohjoisosan taisteluhautaa, jossa vasemmalla toinen keskimmaisista pienemmistä asemista. | lounaasta |
| 212 | 2115 | Luumäki | Soivarinmäki | Traverssi kohteen länsiosissa taisteluhaudassa. | luoteesta |
| 213 | 2117 | Luumäki | Soivarinmäki | Taistelu- ja yhdyshautaa kohteen lounaispäässä. | luoteesta |
| 214 | 2125 | Luumäki | Soivarinmäki | Toisen maailmansodan aikaista yhdyshautaa kohteen koillispäässä. | lounaasta |
| 215 | 2120 | Luumäki | Soivarinmäki | Yhdyshaudan pää pellon reunassa. | lännestä |
| 216 | 2131 | Luumäki | Soihokka | Yhdyshautaa tien eteläpuolella. | luoteesta |
| 217 | 2138 | Luumäki | Soihokka | Yhdyshautaa sekä suojahuoneen kuoppa kuvattuna tieltä. | pohjoisesta |
| 218 | 2135 | Luumäki | Soihokka | Tien pohjoispuolen taistelu- tai yhdyshautaa rinteessä. | lounaasta |

| | | | | | |
|-----|------|-------------|--------------------|---|-------------|
| 219 | 2137 | Luumäki | Soihokka | Tien pohjoispuolen taistelu- tai yhdyshautaa rinteessä. | koillisesta |
| 220 | 2176 | Luumäki | Pakarinmäki | Länsipuolen taisteluhautaa. | koillisesta |
| 221 | 2177 | Luumäki | Pakarinmäki | Rakenteet ovat todella matalia. Kuvassa traverssi länsirinteellä. | kaakosta |
| 222 | 2172 | Luumäki | Perälä/Kukasmäki | Läntisintä matalaa taisteluhautaa. | idästä |
| 223 | 2173 | Luumäki | Perälä/Kukasmäki | Mahdollinen asema taisteluhaudassa. | kaakosta |
| 224 | 2160 | Luumäki | Nurkankylä 1 | Pohjoisimman osan kivinen traverssi, johon kohde päättyy. | idästä |
| 225 | 2151 | Luumäki | Nurkankylä 1 | Eteläpään taisteluhautaa. | pohjoisesta |
| 226 | 2140 | Luumäki | Nurkankylä 2 | Taisteluhautaa eteläosassa. | pohjoisesta |
| 227 | 2145 | Luumäki | Nurkankylä 2 | Ampumakorokkeiden syvennyksiä taisteluhaudassa. | koillisesta |
| 228 | 2164 | Luumäki | Nurkankylä 3 | Taisteluhautaa. | pohjoisesta |
| 229 | 2165 | Luumäki | Nurkankylä 3 | Pieni traverssi taisteluhaudassa. | koillisesta |
| 230 | 2188 | Savitaipale | Laarinkylä Laari | Länsiosan taisteluhautaa. Torjuntasuunta takana näkyvälle pellolle. | koillisesta |
| 231 | 2179 | Savitaipale | Laarinkylä Laari | Louhittua yhdyshautaa kohteen itäosissa. | luoteesta |
| 232 | 2183 | Savitaipale | Laarinkylä Laari | Kohteen keskiosissa taisteluhauta on painunut. | idästä |
| 233 | 2185 | Savitaipale | Laarinkylä Laari | Taisteluhautaa länsiosissa. | idästä |
| 234 | 1424 | Savitaipale | Laarinkylä Muikula | Taisteluhautaa, jossa on mahdollinen tuliase. | idästä |
| 235 | 1427 | Savitaipale | Laarinkylä Muikula | Kohteessa on opaskyltti. | idästä |

| | | | | | |
|-----|------|-------------|--------------------|---|-------------|
| 236 | 1434 | Savitaipale | Laarinkylä Muikula | Idempää taisteluhautaa, jossa on puinen silta. | etelästä |
| 237 | 1439 | Savitaipale | Laarinkylä Muikula | Kohteen koillisosassa oleva laaja suojatila. | etelästä |
| 238 | 1444 | Savitaipale | Laarinkylä Märkälä | Kohteesta jäljellä oleva kivillä täytetty pieni kaivanto. | etelästä |
| 239 | 1443 | Savitaipale | Laarinkylä Märkälä | Kohde kuvattuna tien varresta. | koillisesta |
| 240 | 2205 | Savitaipale | Soivuori | Taisteluhautaa kohteen keskiosissa. | pohjoisesta |
| 241 | 2198 | Savitaipale | Soivuori | Louhittu suojatila etelässä. | koillisesta |
| 242 | 2196 | Savitaipale | Soivuori | Keskeneräistä ja matalaa taisteluhautaa kohteen eteläosissa. | etelästä |
| 243 | 2207 | Savitaipale | Soivuori | Taisteluhautaa, jossa on erotettavissa ampumakorokkeet. | etelästä |
| 244 | 2209 | Savitaipale | Soivuori | Pohjoisosan selustan puoleinen kaivanto. | luoteesta |
| 245 | 2210 | Savitaipale | Soivuori | Taisteluhautaa pohjoispäässä. | pohjoisesta |
| 246 | 2211 | Savitaipale | Kupulankangas 1 | Tuliasema eteläpäässä. | koillisesta |
| 247 | 2213 | Savitaipale | Kupulankangas 1 | Itäisempää taisteluhautaa. | lounaasta |
| 248 | 2215 | Savitaipale | Kupulankangas 1 | Yhdyshauta suojatilaan. | pohjoisesta |
| 249 | 2212 | Savitaipale | Kupulankangas 1 | Louhittua taisteluhautaa. | etelästä |
| 250 | 1407 | Savitaipale | Kupulankangas 2 | Taisteluhauta kulkee tasaisessa maastossa | pohjoisesta |
| 251 | 1408 | Savitaipale | Kupulankangas 2 | Taisteluhaudan traverssin yhteydessä oleva suojahuoneen kuoppa. | pohjoisesta |
| 252 | 1409 | Savitaipale | Kupulankangas 2 | Kohde päättyy lähelle Tuohikotintietä. | pohjoisesta |

| | | | | | |
|-----|------|-------------|------------------|--|-------------|
| 253 | 1416 | Savitaipale | Kupulankangas 2 | Yhdyshaudan katkaisee hiekkakuoppa. | etelästä |
| 254 | 1410 | Savitaipale | Kupulankangas 3 | Kohteen itäosan kivillä kylmämuurattu iso suojatila. | pohjoisesta |
| 255 | 1411 | Savitaipale | Kupulankangas 3 | Yhdyshautaa. | kaakosta |
| 256 | 1414 | Savitaipale | Kupulankangas 3 | Matala traverssi kohteen pohjoisosassa. | lännestä |
| 257 | 1415 | Savitaipale | Kupulankangas 3 | Syvä suojatila kohteen pohjoisosissa. | etelästä |
| 258 | 1381 | Savitaipale | Mäkäränkangas | Rakenteet ovat jääneet kohteella keskeneräisiksi ja mataliksi. | etelästä |
| 259 | 1385 | Savitaipale | Mäkäränkangas | Traverssi maahan kaivetussa yhdyshaudassa. | pohjoisesta |
| 260 | 1386 | Savitaipale | Mäkäränkangas | Maahan kaivettua matalaa yhdyshautaa. | pohjoisesta |
| 261 | 1389 | Savitaipale | Mäkäränkangas | Taisteluhautaa kohteen länsiosissa. | koillisesta |
| 262 | 1390 | Savitaipale | Mäkäränkangas | Mataloitunutta taisteluhautaa. | lounaasta |
| 263 | 1398 | Savitaipale | Mäkäränkangas | Yhdyshautaa kohteen eteläosissa. | etelästä |
| 264 | 1360 | Savitaipale | Jurvanen 1 | Leveä yhdyshaudan itäpäätty. | lännestä |
| 265 | 1363 | Savitaipale | Jurvanen 1 | Yhdyshautaa. | pohjoisesta |
| 266 | 1367 | Savitaipale | Jurvanen 3 | Yhdyshautaa. Kohteen kaakkoisosissa rakenteet ovat matalia ja erottuvat maastossa kehnemmin. | idästä |
| 267 | 1374 | Savitaipale | Jurvanen 3 | Kohteen länsipäässä yhdyshauta johtaa syvään (reservin) suojatilaan. | koillisesta |
| 268 | 1376 | Savitaipale | Jurvanen 3 | Kohteen pohjoispään taisteluhautaa. Kuvan etualalla traverssi. | lounaasta |
| 269 | 928 | Savitaipale | Rihmakulkunoja 1 | Taisteluhauta on monin osin tuhoutunut metsätöiden seurauksena. | idästä |

| | | | | | |
|-----|------|-------------|------------------|---|-------------|
| 270 | 930 | Savitaipale | Rihmakulkunoja 1 | Traverssi taisteluhaudassa | etelästä |
| 271 | 929 | Savitaipale | Rihmakulkunoja 1 | Taisteluhaudan läpi menee metsätie | etelästä |
| 272 | 931 | Savitaipale | Rihmakulkunoja 1 | Porausjälkiä kivessä. | |
| 273 | 920 | Savitaipale | Rihmakulkunoja 2 | Hapolan metsätieltä alkava taisteluhauta | lännestä |
| 274 | 922 | Savitaipale | Rihmakulkunoja 2 | Taisteluhauta nousee jyrkästi rinteeseen päälle | luoteesta |
| 275 | 925 | Savitaipale | Rihmakulkunoja 2 | Taisteluhautaa | lännestä |
| 276 | 924 | Savitaipale | Rihmakulkunoja 2 | Traverssi taisteluhaudassa | idästä |
| 277 | 926 | Savitaipale | Rihmakulkunoja 2 | Kohde päättyy mahdolliseen tulasemaan | lounaasta |
| 278 | 2222 | Savitaipale | Partaniemi 1 | Tulasema. | kaakosta |
| 279 | 2219 | Savitaipale | Partaniemi 1 | Tien länsipuolen kaivantoa. | koillisesta |
| 280 | 2220 | Savitaipale | Partaniemi 1 | Jätteitä tien itäpuolen taisteluhaudassa. | kaakosta |
| 281 | 2218 | Savitaipale | Partaniemi 1 | Tien itäpuolen kaivanto tieltä kuvattuna. | etelästä |
| 282 | 2223 | Savitaipale | Partaniemi 2 | Taisteluhauta rinteelle. | idästä |
| 283 | 2224 | Savitaipale | Partaniemi 2 | Asema pohjoiseen. | etelästä |
| 284 | 2227 | Savitaipale | Partaniemi 2 | Asema länteen. | idästä |
| 285 | 2226 | Savitaipale | Partaniemi 2 | Taisteluhautaa. | lännestä |
| 286 | 862 | Savitaipale | Vuorilahti | Taisteluhautaa kohteen itäisessä osassa. | koillisesta |

| | | | | | |
|-----|-----|-------------|---------------|--|-------------|
| 287 | 870 | Savitaipale | Vuorilahti | Tuli- tai tähytysasema. | lounaasta |
| 288 | 881 | Savitaipale | Vuorilahti | Taisteluhautaa kohteen eteläisessä osassa. | lännestä |
| 289 | 885 | Savitaipale | Vuorilahti | Konekivääriasema kohteen pohjoisimmassa taisteluhaudassa | kaakosta |
| 290 | 893 | Savitaipale | Partakoski | Taisteluhautaa. Keskellä traverssi. | idästä |
| 291 | 916 | Savitaipale | Partakoski | Kohteen luoteisosan taisteluhautaa | lännestä |
| 292 | 903 | Savitaipale | Partakoski | Mahdollinen tulasema | etelästä |
| 293 | 918 | Savitaipale | Partakoski | Taisteluhautaa länsiosissa. | idästä |
| 294 | 850 | Savitaipale | Parrankapia | Tulasema taisteluhaudassa kohteen lounaisosassa. Taustalla Kuolimon Parrankapia. | idästä |
| 295 | 852 | Savitaipale | Parrankapia | Lyhyt yhdyshauta johtaa kohteen koillisosan tulasemaan | kaakosta |
| 296 | 851 | Savitaipale | Parrankapia | Kohteen koillisosan kivinen traverssi. | idästä |
| 297 | 853 | Savitaipale | Parrankapia | Tulasema kohteen koillisosassa. Taustalla Kuolimon Parrankapia. | idästä |
| 298 | 857 | Savitaipale | Parrankapia | Mataloitunut maahan kaivettu traverssi taisteluhaudassa | koillisesta |
| 299 | 833 | Savitaipale | Turponniemi 1 | Kohteen itärinteen kuoppa, jonka käyttötarkoitus on epävarma | lounaasta |
| 300 | 836 | Savitaipale | Turponniemi 1 | Taisteluhautaa, takana Saimaan Turponselkä | etelästä |
| 301 | 831 | Savitaipale | Turponniemi 2 | Tulaseman aukko | idästä |
| 302 | 829 | Savitaipale | Turponniemi 2 | Taisteluhaudan traverssi | luoteesta |
| 303 | 955 | Lemi | Urola 1 | Taisteluhautaa Sissikankaan eteläosissa. | pohjoisesta |

| | | | | | |
|-----|------|------|-----------------|---|-------------|
| 304 | 959 | Lemi | Urola 1 | Laaja suojatila taisteluhaudan selustan puolella. | koillisesta |
| 305 | 961 | Lemi | Urola 1 | Taisteluhautaa lyhyellä kaistaleella peltojen välissä. | koillisesta |
| 306 | 964 | Lemi | Urola 1 | Taisteluhautaa kohteen länsiosassa peltojen välisellä metsäkaistaleella. | kaakosta |
| 307 | 948 | Lemi | Urola 2 | Likolammen kaakkoispuolella on lyhyt taisteluhauta. | koillisesta |
| 308 | 952 | Lemi | Urola 2 | Matalaa taisteluhautaa rinteiden laella. | kaakosta |
| 309 | 951 | Lemi | Urola 2 | Taisteluhautaa kallion jyrkänteen alla. | kaakosta |
| 310 | 954 | Lemi | Urola 2 | Traverssi taisteluhaudassa. | kaakosta |
| 311 | 985 | Lemi | Urola 3 | Traverssi taisteluhaudassa. Kohde jatkuu itäpäässä matalana kaivantona tiheässä mäntytaimikossa. | lännestä |
| 312 | 986 | Lemi | Urola 3 | Traverssi taisteluhaudassa. | idästä |
| 313 | 992 | Lemi | Urola 3 | Taisteluhaudan itäistä osaa on käytetty kaatopaikkana. | lounaasta |
| 314 | 968 | Lemi | Suurivuori | Kallioon louhittu suoja, josta on pystytty tähystämään sekä ampumaan luoteeseen ja länteen peltoaukeille. Taustalla Kivijärven Urolanlahti. | idästä |
| 315 | 975 | Lemi | Suurivuori | Taisteluhautaa ja traverssi. Kohteella oli tehty metsätöitä juuri ennen maastotarkastusta. | koillisesta |
| 316 | 981 | Lemi | Suurivuori | Matala traverssi. | pohjoisesta |
| 317 | 977 | Lemi | Suurivuori | Näkymä länteen taisteluhaudalta. | idästä |
| 318 | 1971 | Lemi | Kangasmäenharju | Taisteluhaudan pohjoispää. Taustalla Mustalampi. | kaakosta |
| 319 | 1976 | Lemi | Kangasmäenharju | Erittäin matalaa taisteluhautaa kohteen keskiosissa. | koillisesta |

| | | | | | |
|-----|------|------|-----------------|---|-------------|
| 320 | 1980 | Lemi | Kangasmäenharju | Keskeneräinen taisteluhauta jatkuu hakatun aukon eteläpuolella. | etelästä |
| 321 | 1977 | Lemi | Kangasmäenharju | Lyhyttä yhdyshautaa kohteen keskiosissa. | koillisesta |
| 322 | 1963 | Lemi | Koukharju | Taisteluhautaa kohteen pohjoisosissa. | etelästä |
| 323 | 1987 | Lemi | Koukharju | Kohteen itäisin taisteluhauta Kalalammen pohjoispuolella. | lounaasta |
| 324 | 1984 | Lemi | Koukharju | Kohteen itäisen puolen taisteluhautaa Kalalammen pohjoispuolella. Taisteluhauta on louhittu kallioon. | lounaasta |
| 325 | 1989 | Lemi | Rauhala | Taisteluhaudan eteläosan traverssi. | lounaasta |
| 326 | 1995 | Lemi | Rauhala | Pohjoisempi traverssi. | koillisesta |
| 327 | 1011 | Lemi | Sinkko | Taistelu- ja yhdyshautaa. | etelästä |
| 328 | 1012 | Lemi | Sinkko | Taisteluhautaa. | lännestä |
| 329 | 993 | Lemi | Hattumäki | Opastekyltti kohteella. | etelästä |
| 330 | 998 | Lemi | Hattumäki | Taisteluhautaa. | pohjoisesta |
| 331 | 1005 | Lemi | Hattumäki | Kohteessa on rakenteita sekä ensimmäisen että toisen maailmansodan ajalta. Kuvan louhittu asema on todennäköisesti toisen maailmansodan aikainen. | pohjoisesta |
| 332 | 1703 | Lemi | Jalkosalmi | Taisteluhautaa kohteen länsiosissa. | pohjoisesta |
| 333 | 1711 | Lemi | Jalkosalmi | Taisteluhautaa kohteen itäosissa. | koillisesta |
| 334 | 1710 | Lemi | Jalkosalmi | Yksi kolmesta itärinteen kuopista. | lännestä |
| 335 | 71 | Lemi | Vuolteenkangas | Opastekyltti kohteella. | idästä |

| | | | | | |
|-----|------|------|----------------|--|-------------|
| 336 | 78 | Lemi | Vuolteenkangas | Taisteluhautaa ja suojahuoneen kuoppa kohteen itäosassa. Taustalla Lahnajärvi. | etelästä |
| 337 | 110 | Lemi | Vuolteenkangas | Romahtanut suojahuone. | |
| 338 | 139 | Lemi | Hälvämäki | Yhdyshautaa kohteen itäosissa. | etelästä |
| 339 | 144 | Lemi | Hälvämäki | Kohteen pohjoispään taiusteluhautaa. | kaakosta |
| 340 | 124 | Lemi | Hälvämäki | Louhittua matalaa yhdyshautaa lähellä metsäautotietä. | etelästä |
| 341 | 1633 | Lemi | Ukonmäki | Opastekyltti romahtaneeseen suojahuoneeseen eli "Papinniemen lintaasiin". | |
| 342 | 1655 | Lemi | Ukonmäki | Romahtanut suojahuone. | etelästä |
| 343 | 1667 | Lemi | Ukonmäki | Taisteluhautaa traverseineen Rosioronmäellä kohteen pohjoisosissa. | lounaasta |
| 344 | 1677 | Lemi | Ukonmäki | Romahtaneen suojahuoneen aukko. | lounaasta |
| 345 | 1692 | Lemi | Ukonmäki | Taisteluhautaa Ukonmäen itäosassa. | idästä |
| 346 | 1673 | Lemi | Ukonmäki | Taisteluhautaa Rosioronmäen eteläosissa. | lounaasta |
| 347 | 1674 | Lemi | Ukonmäki | Patterilankaa. | |
| 348 | 1640 | Lemi | Ritamäki | Taisteluhautaa pohjoispäässä. | koillisesta |
| 349 | 1642 | Lemi | Ritamäki | Yhdyshauta mataloituu eteläpäässä. | pohjoisesta |
| 350 | 1645 | Lemi | Ritamäki | Suojahuoneen kuoppa. | kaakosta |
| 351 | 1637 | Lemi | Ritamäki | Traverssi taisteluhaudassa kohteen pohjoispäässä. | koillisesta |

| | | | | | |
|-----|------|------|-----------------|---|-------------|
| 352 | 1609 | Lemi | Tauri-Elokallio | Romahtaneen suojahuoneen betonikatetta. | etelästä |
| 353 | 1620 | Lemi | Tauri-Elokallio | Toisen romahtaneen suojahuoneen betonikate. | koillisesta |
| 354 | 1632 | Lemi | Tauri-Elokallio | Kohteen pohjoispään taisteluhautaa. | lännestä |
| 355 | 1584 | Lemi | Tauri-Elokallio | Taisteluhautaa Elokallion pohjoisosissa. | etelästä |
| 356 | 1603 | Lemi | Tauri-Elokallio | Kuoppa kallion syrjässä litiäntien eteläpuolisessa osassa kohdetta. | pohjoisesta |
| 357 | 1624 | Lemi | Tauri-Elokallio | Louhittua taisteluhautaa kohteen luoteispäässä. | idästä |
| 358 | 1566 | Lemi | Niemenmäki | Idempää taisteluhautaa. | etelästä |
| 359 | 1571 | Lemi | Niemenmäki | Matala ja keskeneräinen traverssi taisteluhaudassa. | koillisesta |
| 360 | 1577 | Lemi | Niemenmäki | Kuoppa kohteen kaakkoisosassa alkaa suoraan tien varresta. | koillisesta |
| 361 | 1575 | Lemi | Niemenmäki | Kohteen pohjoisosan epämääräisiä painanteita. | pohjoisesta |
| 362 | 1556 | Lemi | Tauri | Pohjoista matalaa yhdyshautaa. | idästä |
| 363 | 1557 | Lemi | Tauri | Keskeneräinen suojahuoneen kuoppa yhdyshaudan yhteydessä. | idästä |
| 364 | 1562 | Lemi | Tauri | Pohjoispään kallioon louhittua taisteluhautaa. | koillisesta |
| 365 | 1554 | Lemi | Tauri | Painauma mäen laella. | lännestä |
| 366 | 2065 | Lemi | Keskisenpää | Taisteluhautaa Käräsiemessä. | etelästä |
| 367 | 2084 | Lemi | Keskisenpää | Louhittua taisteluhautaa kohteen eteläosassa. | pohjoisesta |
| 368 | 2078 | Lemi | Keskisenpää | Kierniemen länsipään louhittuja rakenteita. Taustalla Tallahti. | koillisesta |

| | | | | | |
|-----|------|------|-------------|---|-------------|
| 369 | 2082 | Lemi | Keskisenpää | Painanne kohteen eteläosassa. Alueella on lukuisia vastaavia epämääräisiä kuoppia ja painanteita. | luoteesta |
| 370 | 2089 | Lemi | Keskisenpää | Taisteluhautaa mäen laella. | etelästä |
| 371 | 2094 | Lemi | Keskisenpää | Koillisrinteen taisteluhautaa. | idästä |
| 372 | 1253 | Lemi | Nuorakoski | Kohteen eteläosan rakenteet ovat hyvin säilyneitä. Kuvassa traverssi. | idästä |
| 373 | 1258 | Lemi | Nuorakoski | Kohteen eteläosan suojatilaan johtava yhdyshauta. | lännestä |
| 374 | 1270 | Lemi | Nuorakoski | Kohteen keskiosan suojatila. | koillisesta |
| 375 | 1284 | Lemi | Nuorakoski | Yhdyshauta johtaa kohteen pohjoisosiin taisteluhautaan jyrkän kallion reunalle. Taustalla Keskisen järvi. | etelästä |
| 376 | 1713 | Lemi | Mäkelä | Taisteluhautaa kohteen pohjoispäässä. | luoteesta |
| 377 | 1716 | Lemi | Mäkelä | Kohteen keskiosissa kaivannot ovat matalia. | idästä |
| 378 | 1719 | Lemi | Mäkelä | Taisteluhautaa tien varressa. | idästä |
| 379 | 1714 | Lemi | Mäkelä | Ampumakorokkeille tarkoitetut syvennykset ovat vielä heikosti näkyvissä taisteluhaudassa. | luoteesta |
| 380 | 2042 | Lemi | Juvola | Pohjoista taisteluhautaa. | lounaasta |
| 381 | 2045 | Lemi | Juvola | yhdyshaudan haarautuminen kohteen eteläosassa. | koillisesta |
| 382 | 2041 | Lemi | Juvola | Traverssi taisteluhaudassa länsiosassa. | kaakosta |
| 383 | 2044 | Lemi | Juvola | Itärinteen matalaa taisteluhautaa. | luoteesta |
| 384 | 2027 | Lemi | Saijala | Eteläosan louhitta yhdyshautaa. | pohjoisesta |

| | | | | | |
|-----|------|------|-------------|--|-------------|
| 385 | 2034 | Lemi | Saijala | Pohjoispäässä taisteluhautaa. | etelästä |
| 386 | 2036 | Lemi | Saijala | Patterilankaa tuhoutuneessa pohjoispäässä. | |
| 387 | 2029 | Lemi | Saijala | Täytettyä kaivantoa kohteen eteläosassa Oikotien varressa. | lounaasta |
| 388 | 1302 | Lemi | Korotinmäki | Louhittua taisteluhautaa. | koillisesta |
| 389 | 1303 | Lemi | Korotinmäki | Taisteluhautaa kohteen pohjoispäässä. | koillisesta |
| 390 | 1311 | Lemi | Korotinmäki | Yhdyshautaa kohteen keskiosissa. Haudan yli on ajeltu. | idästä |
| 391 | 1315 | Lemi | Korotinmäki | Yksi kohteen eteläosan suojahuoneista. | lännestä |
| 392 | 1244 | Lemi | Hatkanmäki | Rakenteet kohteessa ovat maahan kaivettuja. Kohteessa on huono näkyvyys tiheässä taimikossa. | etelästä |
| 393 | 1245 | Lemi | Hatkanmäki | Yhdyshautaan on rakennettu maja. | etelästä |
| 394 | 1241 | Lemi | Hatkanmäki | Kohde loppuu koillispäässään tien varteen. | kaakosta |
| 395 | 1725 | Lemi | Linnakonki | Taisteluhautaa etelärinteellä. | idästä |
| 396 | 1731 | Lemi | Linnakonki | Mahdollinen tähytysasema pohjoisosassa. | kaakosta |
| 397 | 1732 | Lemi | Linnakonki | Taisteluhautaa kohteen pohjoisosissa. | lännestä |
| 398 | 1726 | Lemi | Linnakonki | Taisteluhautaa länsirinteellä. | lännestä |
| 399 | 2005 | Lemi | Junttola | Taisteluhauta nousee rinteelle tien varresta. | pohjoisesta |
| 400 | 2011 | Lemi | Junttola | Itäisen osan yhdyshautaa. | etelästä |
| 401 | 2015 | Lemi | Junttola | Louhittua taisteluhautaa Lepikontien eteläpuolella. | koillisesta |

| | | | | | |
|-----|------|-------------|---------------|---|-------------|
| 402 | 2021 | Lemi | Junttola | Taisteluhauta Riihipellon pohjoispuolella on tiheässä taimikkoisessa maastossa. | idästä |
| 403 | 2049 | Lemi | Kuukanniemi 1 | Lännen puoleinen osa kohteesta. | etelästä |
| 404 | 2053 | Lemi | Kuukanniemi 1 | Idänpuoleinen osa kohteesta. | etelästä |
| 405 | 1204 | Lemi | Kuukanniemi 2 | Toisen maailmansodan telttakuoppa. | lounaasta |
| 406 | 1207 | Lemi | Kuukanniemi 2 | Taisteluhautaa pohjoispäässä. | lounaasta |
| 407 | 1236 | Lemi | Kuukanniemi 2 | Traverssi taisteluhaudassa. | idästä |
| 408 | 1239 | Lemi | Kuukanniemi 2 | Suojahuoneen kuoppa. | luoteesta |
| 409 | 1215 | Lemi | Kuukanniemi 3 | Luoteisrinteen taisteluhautaa traversseineen. | koillisesta |
| 410 | 1232 | Lemi | Kuukanniemi 3 | Louhittu suojatila itärinteellä. | idästä |
| 411 | 1233 | Lemi | Kuukanniemi 3 | Eteläosan taisteluhautaa. | koillisesta |
| 412 | 1211 | Lemi | Kuukanniemi 3 | Kaivannot alkavat tien varresta lounaisosassa kohdetta. | etelästä |
| 413 | 1225 | Taipalsaari | Kuukanniemi 4 | Taisteluhautaa pohjoisrinteellä. | lounaasta |
| 414 | 1231 | Taipalsaari | Kuukanniemi 4 | Suojahuoneen kuoppa kohteen keskiosissa. | pohjoisesta |
| 415 | 1216 | Taipalsaari | Kuukanniemi 4 | Kohteen länsipää sähkölinjalla. | kaakosta |
| 416 | 1223 | Taipalsaari | Kuukanniemi 4 | Taisteluhautaa pohjoisrinteellä. | lännestä |
| 417 | 1157 | Taipalsaari | Kuukanniemi 5 | Kohteen pohjoisosan rinne. | pohjoisesta |
| 418 | 1178 | Taipalsaari | Kuukanniemi 5 | Taisteluhautaa kohteen länsiosissa. | etelästä |

| | | | | | |
|-----|------|-------------|---------------|--|-------------|
| 419 | 1179 | Taipalsaari | Kuukanniemi 5 | Kivinen traverssi taisteluhaudassa kohteen länsiosassa. | koillisesta |
| 420 | 1166 | Taipalsaari | Kuukanniemi 5 | Kohteen pohjoisosaan taisteluhaudan vallilla on kyltti, joka todennäköisesti on kohdenumero. | lounaasta |
| 421 | 1145 | Taipalsaari | Kuukanniemi 6 | Kohteen kaivantojen ulkopuoliset kivivallit erottuvat hyvin aukeassa maastossa. | pohjoisesta |
| 422 | 1146 | Taipalsaari | Kuukanniemi 6 | Taisteluhautaa. | lännestä |
| 423 | 1152 | Taipalsaari | Kuukanniemi 6 | Tuliasema. | lounaasta |
| 424 | 1153 | Taipalsaari | Kuukanniemi 6 | Kuvan etualla kohteen pohjoispuolinen lyhyt kaivanto. Taustalla kohteen eteläosan laajemmat rakenteet. | pohjoisesta |
| 425 | 1142 | Taipalsaari | Kuukanniemi 7 | Kohteen itäpäädyn mahdollinen konekivääriasema. | etelästä |
| 426 | 1143 | Taipalsaari | Kuukanniemi 7 | Kivinen traverssi taisteluhaudassa. Rakenteet ovat osittain sortuneita ja mataloituneita. | kaakosta |
| 427 | 1144 | Taipalsaari | Kuukanniemi 7 | Taisteluhauta jatkuu tiheässä kuusikossa kohteen länsipäädyssä. | etelästä |
| 428 | 1115 | Taipalsaari | Kuukanniemi 8 | Laaja suojatila kohteen länsipäässä. | kaakosta |
| 429 | 1117 | Taipalsaari | Kuukanniemi 8 | Taisteluhautaa kohteen länsiosissa. | lännestä |
| 430 | 1121 | Taipalsaari | Kuukanniemi 8 | Taisteluhautaa. | lännestä |
| 431 | 1123 | Taipalsaari | Kuukanniemi 8 | Konekivääriasema taisteluhaudassa. | etelästä |
| 432 | 1128 | Taipalsaari | Kuukanniemi 9 | Hyvin säilynyt konekivääriasema. | etelästä |
| 433 | 1126 | Taipalsaari | Kuukanniemi 9 | Kohde alkaa läheltä mökkitietä. | etelästä |
| 434 | 1127 | Taipalsaari | Kuukanniemi 9 | Kivinen traverssi taisteluhaudassa. | etelästä |

| | | | | | |
|-----|------|-------------|----------------|---|-------------|
| 435 | 1136 | Taipalsaari | Kuukanniemi 9 | Kohteen eteläpuolisen taisteluhautalinjan traverssi. Eteläpuoliset rakenteet ovat huonommin säilyneet kuin etummainen taisteluhautalinja. | idästä |
| 436 | 1184 | Taipalsaari | Kuukanniemi 10 | Louhittu iso suojatila, johon yhdyshaudat johtavat molemmin puolin kohteen länsiosassa. | länneestä |
| 437 | 1188 | Taipalsaari | Kuukanniemi 10 | Lounaisen kaivannon itäpäätty kuvattuna metsäautotieltä. | koillisesta |
| 438 | 1194 | Taipalsaari | Kuukanniemi 10 | Taisteluhautaa pohjoisosissa. Taustalla Kähönsalmi. | lounaasta |
| 439 | 1201 | Taipalsaari | Kuukanniemi 10 | Kaivantoja kohteen eteläisten rinteiden välissä. | lounaasta |
| 440 | 1518 | Taipalsaari | Niittylä | Pohjoisosan taisteluhautaa. Kuvassa on traverssi. | etelästä |
| 441 | 1523 | Taipalsaari | Niittylä | Mahdollinen konekivääriasema taisteluhaudassa. | etelästä |
| 442 | 1526 | Taipalsaari | Niittylä | Suojahuoneen rakenteita. | länneestä |
| 443 | 1531 | Taipalsaari | Niittylä | Kohteen kaakkoisosan matalaa kaivantoa. | koillisesta |
| 444 | 1513 | Taipalsaari | Peltomäki | Taisteluhautaa tien varressa. | kaakosta |
| 445 | 1516 | Taipalsaari | Peltomäki | Taisteluhautan itäpää. | lounaasta |
| 446 | 1517 | Taipalsaari | Peltomäki | Taisteluhautaa. | länneestä |
| 447 | 1509 | Taipalsaari | Kähö | Suojahuoneen kuoppa. | lounaasta |
| 448 | 1507 | Taipalsaari | Kähö | Louhittua taisteluhautaa. | idästä |
| 449 | 1510 | Taipalsaari | Kähö | Yhdyshaudan eteläpää rinteellä. | pohjoisesta |
| 450 | 1508 | Taipalsaari | Kähö | Taisteluhautaa. | lounaasta |

| | | | | | |
|-----|------|-------------|-------------|--|-------------|
| 451 | 1548 | Taipalsaari | Ojala | Vedenlaskuun tarkoitettu kaivanto taisteluhaudassa. | etelästä |
| 452 | 1550 | Taipalsaari | Ojala | Taisteluhauta, josta johtaa louhittu portaikko mäen päälle kuvassa vasemmalla. | kaakosta |
| 453 | 1552 | Taipalsaari | Ojala | Taisteluhautaa kaakkoisrinteellä. | luoteesta |
| 454 | 1542 | Taipalsaari | Ojala | Taisteluhautaa. | idästä |
| 455 | 1480 | Taipalsaari | Tiaisenmäki | Keskimmäinen taisteluhauta. | lännestä |
| 456 | 1479 | Taipalsaari | Tiaisenmäki | Läntisin taisteluhauta. | kaakosta |
| 457 | 1470 | Taipalsaari | Tiaisenmäki | Itäisin taisteluhauta. | kaakosta |
| 458 | 1471 | Taipalsaari | Tiaisenmäki | Itäisintä taisteluhautaa. | kaakosta |
| 459 | 1486 | Taipalsaari | Lähteenmäki | Traverssi pohjoisimmassa taisteluhaudassa. | lounaasta |
| 460 | 1489 | Taipalsaari | Lähteenmäki | Pohjoisinta taisteluhautaa. | lännestä |
| 461 | 1496 | Taipalsaari | Lähteenmäki | Keskimmäistä taisteluhautaa. | kaakosta |
| 462 | 1481 | Taipalsaari | Lähteenmäki | Pohjoisimman taisteluhaudan länsipää. | idästä |
| 463 | 1457 | Taipalsaari | Likolahti | Itäosan yhdyshautaa, joka johtaa suojahuoneen kuoppaan. | koillisesta |
| 464 | 1461 | Taipalsaari | Likolahti | Keskiosan maahan kaivettua taisteluhautaa. | idästä |
| 465 | 1462 | Taipalsaari | Likolahti | Louhittua taisteluhautaa länsipäässä. | idästä |
| 466 | 1463 | Taipalsaari | Likolahti | Keskeneräistä kaivantoa kohteen luoteispäässä. | etelästä |
| 467 | 1099 | Imatra | Aronmäki | Luoteisosan taisteluhautaa kuvattuna rinteelle päin. Rinteessä taisteluhaudassa on roskia. | koillisesta |

| | | | | | |
|-----|------|------------|---------------------|--|-------------|
| 468 | 1100 | Imatra | Aronmäki | Taisteluhauta päätty rinteen toiselle puolelle. | koillisesta |
| 469 | 1102 | Imatra | Lehtola | Taisteluhauta on painunut matalareunaiseksi kohteessa. | lounaasta |
| 470 | 2441 | Imatra | Lipurinniemi 2 | Kaareva kivikehä lohkareiden ympäröimänä. | lännestä |
| 471 | 2443 | Imatra | Lipurinniemi 2 | Jyrkäkö luoteisrinne Törönlahdelle päin. | etelästä |
| 472 | 1049 | Ruokolahti | Maalinnoituskohde 1 | Taisteluhautaa kohteessa. Maahan kaivetut rakenteet ovat matalia ja huonosti säilyneitä. | idästä |
| 473 | 1051 | Ruokolahti | Maalinnoituskohde 2 | Taisteluhautaa kohteessa. Rakenteet ovat matalia ja niissä on hakkuujätteitä. | koillisesta |
| 474 | 1052 | Ruokolahti | Maalinnoituskohde 2 | Taisteluhautaa kuvattuna rinteen laella. | idästä |
| 475 | 1053 | Ruokolahti | Maalinnoituskohde 3 | Huonosti erottuva traverssi. Rakenteet ovat matalia ja sorteineita. | kaakosta |
| 476 | 1057 | Ruokolahti | Maalinnoituskohde 4 | Suojahuoneen kuoppa itäpäässä. | lännestä |
| 477 | 1059 | Ruokolahti | Maalinnoituskohde 4 | Suojahuoneen kuoppa rinteessä. | koillisesta |
| 478 | 1060 | Ruokolahti | Maalinnoituskohde 5 | Kaivantoon on kasattu hakkuujätteitä. | kaakosta |
| 479 | 1062 | Ruokolahti | Maalinnoituskohde 5 | Itäosan matalaa kaivantoa. | lounaasta |
| 480 | 1064 | Ruokolahti | Maalinnoituskohde 6 | Taisteluhautaa. | lounaasta |
| 481 | 1065 | Ruokolahti | Maalinnoituskohde 6 | Taisteluhautaa. | lounaasta |
| 482 | 1067 | Ruokolahti | Maalinnoituskohde 7 | Taisteluhautaa. | luoteesta |
| 483 | 1068 | Ruokolahti | Maalinnoituskohde 7 | Traverssi kohteen taisteluhaudassa. | lännestä |
| 484 | 1069 | Ruokolahti | Maalinnoituskohde 8 | taisteluhautaa kohteen länsiosassa. Rakenteet ovat matalia ja tiheässä taimikossa. | idästä |

| | | | | | |
|-----|------|------------|----------------------|--|-------------|
| 485 | 1071 | Ruokolahti | Maalinnoituskohde 8 | Matalaa kaivantoa kohteen eteläosassa. | lounaasta |
| 486 | 1074 | Ruokolahti | Maalinnoituskohde 9 | Yhdyshautaa kohteessa. Rakenteet sijaitsevat erittäin tiheässä metsässä. | pohjoisesta |
| 487 | 1076 | Ruokolahti | Maalinnoituskohde 10 | Taisteluhautaa. | lounaasta |
| 488 | 1077 | Ruokolahti | Maalinnoituskohde 10 | Taisteluhaudan läpi on tehty tie. | lounaasta |
| 489 | 1078 | Ruokolahti | Maalinnoituskohde 11 | Taisteluhauta kulkee sähkölinjan läpi. | lounaasta |
| 490 | 1080 | Ruokolahti | Maalinnoituskohde 12 | Kaivanto kulkee sähkölinjan vieressä. | pohjoisesta |
| 491 | 1081 | Ruokolahti | Maalinnoituskohde 12 | Patterilankaa kohteessa. | |
| 492 | 1085 | Ruokolahti | Maalinnoituskohde 13 | Taisteluhautaa sähkölinjalla. | lounaasta |
| 493 | 1084 | Ruokolahti | Maalinnoituskohde 13 | Taisteluhautaa kohteen pohjoispäässä tiheässä metsässä. | koillisesta |
| 494 | 1086 | Ruokolahti | Maalinnoituskohde 14 | taisteluhauta on erittäin matalaa ja jopa vaikeasti havaittavissa maastossa. | luoteesta |
| 495 | 2471 | Ruokolahti | Maalinnoituskohde 15 | Täytettyä kaivantoa kahden tien risteyskohdassa. | pohjoisesta |
| 496 | 2470 | Ruokolahti | Maalinnoituskohde 15 | Täytettyyn kaivantoon on koottu kiviä. | idästä |
| 497 | 2464 | Ruokolahti | Maalinnoituskohde 17 | Taisteluhautaa itäosassa. | idästä |
| 498 | 2467 | Ruokolahti | Maalinnoituskohde 17 | Traverssi taisteluhaudassa kohteen keskiosassa. | kaakosta |
| 499 | 2481 | Ruokolahti | Maalinnoituskohde 18 | Taisteluhautaa kallioon louhittuna. | idästä |
| 500 | 2478 | Ruokolahti | Maalinnoituskohde 18 | Taisteluhauta alkaa välittömästi Käringintien reunasta metsästä. | lounaasta |
| 501 | 2472 | Ruokolahti | Maalinnoituskohde 19 | Lyhyt taistelu- tai yhdyshaudan pätkä. Taustalla Pörtsykkälahti. | lounaasta |

| | | | | | |
|-----|------|------------|----------------------|--|-------------|
| 502 | 2473 | Ruokolahti | Maalinnoituskohde 19 | Matala kaivanto kohti Pörtsykkälähdän rantaa. | etelästä |
| 503 | 1091 | Ruokolahti | Maalinnoituskohde 21 | Taisteluhautaa kohteessa. | länneestä |
| 504 | 1093 | Ruokolahti | Maalinnoituskohde 23 | Taisteluhautaa joen varressa kohteen koillispuolella. | lounaasta |
| 505 | 1092 | Ruokolahti | Maalinnoituskohde 23 | Taisteluhauta on erittäin matalaa. | lounaasta |
| 506 | 1088 | Ruokolahti | Maalinnoituskohde 24 | Taisteluhautaa mäen pohjoisrinteessä. | luoteesta |
| 507 | 1089 | Ruokolahti | Maalinnoituskohde 24 | Kaivannot ovat matalia kohteessa. | pohjoisesta |
| 508 | 2446 | Ruokolahti | Maalinnoituskohde 25 | Taisteluhautaa pohjoispuolella kohtea. | pohjoisesta |
| 509 | 2451 | Ruokolahti | Maalinnoituskohde 25 | Suojahuoneen kuoppa taisteluhaudan yhteydessä. | pohjoisesta |
| 510 | 2456 | Ruokolahti | Maalinnoituskohde 25 | Suojahuoneen kuoppa kohteen pohjoispuolella. | pohjoisesta |
| 511 | 2453 | Ruokolahti | Maalinnoituskohde 25 | Länsirinteen matalaa taisteluhautaa. Taustalla Ukonsalmi. | idästä |
| 512 | 2482 | Ruokolahti | Maalinnoituskohde 26 | Taistelu- tai yhdyshautaa. | etelästä |
| 513 | 2484 | Ruokolahti | Maalinnoituskohde 26 | Taistelu- tai yhdyshautaa. | pohjoisesta |
| 514 | 1095 | Ruokolahti | Maalinnoituskohde 27 | Kohde on sähkölinjalla erittäin tiheässä nuorena taimikossa. | koillisesta |
| 515 | 1097 | Ruokolahti | Maalinnoituskohde 28 | Taisteluhautaa sähkölinjalla. Haudan yli on ajettu metsätyökoneella. | idästä |
| 516 | 1098 | Ruokolahti | Maalinnoituskohde 28 | Taisteluhautaa metsän puolella, jossa rakenteet ovat hieman paremmin säilyneitä. | koillisesta |



ETELÄ-
KARJALAN
LIITTO

ISBN 978-952-9560-56-1

KAUPPAKATU 40 D
53100 LAPPEENRANTA

Y-TUNNUS 0869462-5

etunimi.sukunimi@ekarjala.fi
kirjaamo@ekarjala.fi

ekarjala.fi