

Alueen yrittäjien työkalu

Alueen yrittäjät hyötyvät: alkutuotanto, jalostajat, matkailu- ja ravintola-ala

- Tuotteet esille ja saataville kuluttajille
- Verkostoituminen yrittäjien kesken
- Ominaispiirteet esille: tarinat, kohteet, mytologia, mystiikka, perinteet, lähituottajat

RAKENNETAAN BRÄNDIÄ:
mutkatonta, maistuvaa, maasta lähtevää,
saavutettavaa

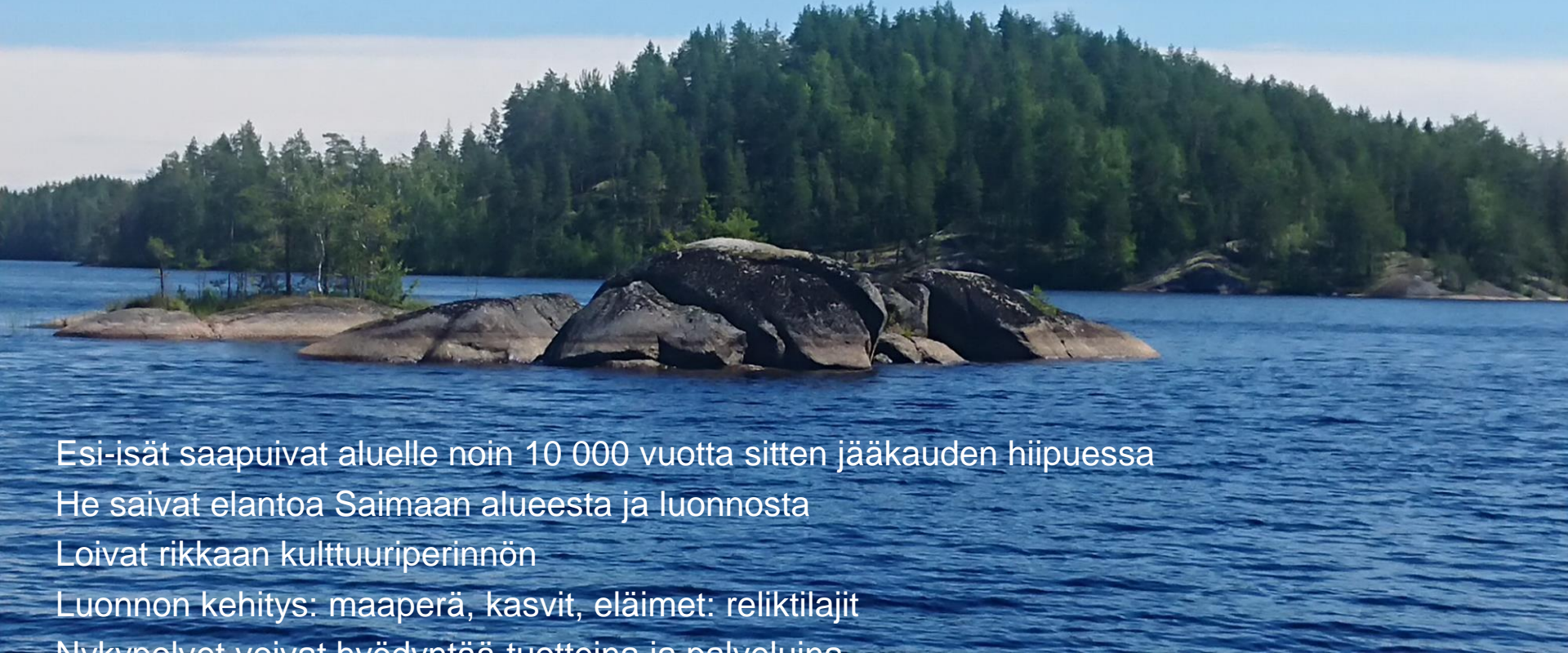


**SAIMAA
GEO PARK
GEOFOD**



**SAIMAA
GEO PARK
PARTNER**

Saimaa Geopark yhdistää geologian, luonnon ja kulttuurin



Esi-isät saapuivat aluelle noin 10 000 vuotta sitten jääkauden hiipuesssa

He saivat elantoa Saimaan alueesta ja luonnosta

Loivat rikkaan kulttuuriperinnön


Luonnon kehitys: maaperä, kasvit, eläimet: reliktilajit

Nykympolvet voivat hyödyntää tuotteina ja palveluina


Järvi-Suomen peruskirja: jätetään Saimaa vielä puhtaampana tuleville polville kuin me se saatiin.

Geokohteet 65

Geokohde 1 Imatrankoski ja Kruunupuiston hiidenkirnu / Arto Hämäläinen



Geokohde 37 Astuvansalmen kalliomaalaukset Mikkeli / Arto Hämäläinen




Geokohteet 65

Geokohde 21 Savitaipaleen rapakivikirkko / Kaisa-Maria Remes



Geokohteet 65



Geokohde 16 Kummakivi Ruokolahti / Arto
Hämäläinen

Luonto- ja kulttuurikohteet 53

Luonto- ja kulttuurikohte 31 Rahikkalan kylämiljö ja tuulimylly Savitaipale/ Arto Hämäläinen



53 Luonto- ja kulttuurikohteet



Luonto- ja kulttuurikohde 24 S/S Wenno Puumala / Tuula Vainikka



Luonto- ja kulttuurikohde 51 Urpolan luontokeskus
Mikkeli / SGP



Luonto- ja kulttuurikohde 48 Suur-Savon museo Mikkeli/
Suursavonmuseo.fi



Luonto- ja kulttuurikohde 44 Kauriansalmen näkötorni Mikkeli/
Suomenniemi.fi

Kestävä kehitys- Mitä on jo tehty

- Laadun ja kestävän kehityksen toimenpidesuunnitelma (2019, Nina Vesterinen, FCG Oy):

Alkuajatuksia, kartoituksia mitä kestävän kehityksen teemat pitävät sisällään ja miten Saimaa Geopark niitä voi toteuttaa.

Kerätty ideoita ja asioita mm. yritysysteistyöhankkeen työpajoista yrityksiltä.

https://issuu.com/mainostoimistodominus/docs/geopark_laatu-kestava-matkailu_20-03_web1?fr=sODgyYTEzNTE0NzM



”Maailman ensimmäinen hiilijalanjälkensä kompensoiva geopark”

Hiilijalanjäljen kompensointi, puiden istutus (2020)

”Toiminnan synnyttävän hiilijalanjäljen rajauksen mukaan laskettu koko on 29 tonnia hiilidioksidia vuodessa, minkä kompensoi hiilineutraaliksi istuttamalla noin 78 puuta.”



Kestävä kehitys- Mitä on jo tehty



- Geokohteiden hoito- ja käyttösuunnitelma (2019, Sami Lehtinen, Tampere UN):
 - geokohteiden kuvaus, fasiliteettien kuvaus, huomioita kohteiden kulumisessa, kävijämäärien ohjaaminen, toimenpide-ehdotukset

<https://issuu.com/mainostoimisto/issuu/geo-2019>
s/docs/geopark_hoito-kaytto-suunnitelma_20-03_web1?fr=sN2VmZTEzNTE0NzM

mm. Virkistysaluekohteiden hallintoryhmän perustaminen GeoNaCu-hanke

Hoito- ja käyttösuunnitelma

”Tulevaisuudessa alueen käyttäjämäärät tulevat todennäköisesti kasvamaan ja sitä kautta on tarvetta erilaisilla toimenpiteillä varmistaa alueen luontoarvojen säilyminen ja kohteiden matkailullisen vetovoiman kasvattaminen. Kriittisiä seikkoja ovat varsinkin saavutettavuus ja opastetut reitit.”

”Hoito- ja käyttösuunnitelma on laadittu Saimaa Geoparkin omista lähtökohdista ja tarpeista. Suunnitelman toivotaan nostavan lisäksi esille alueen jatkokehitystarpeita esimerkiksi joukkoliikenteen kehittämisen ja yritysten palvelutarjonnan osalta.”



Kiitos!

Heli Rautanen
Toiminnanjohtaja/Saimaa Geopark ry
heli.rautanen@imatra.fi

040 572 0797

Projektikoordinaattori
saimaageopark@gmail.com